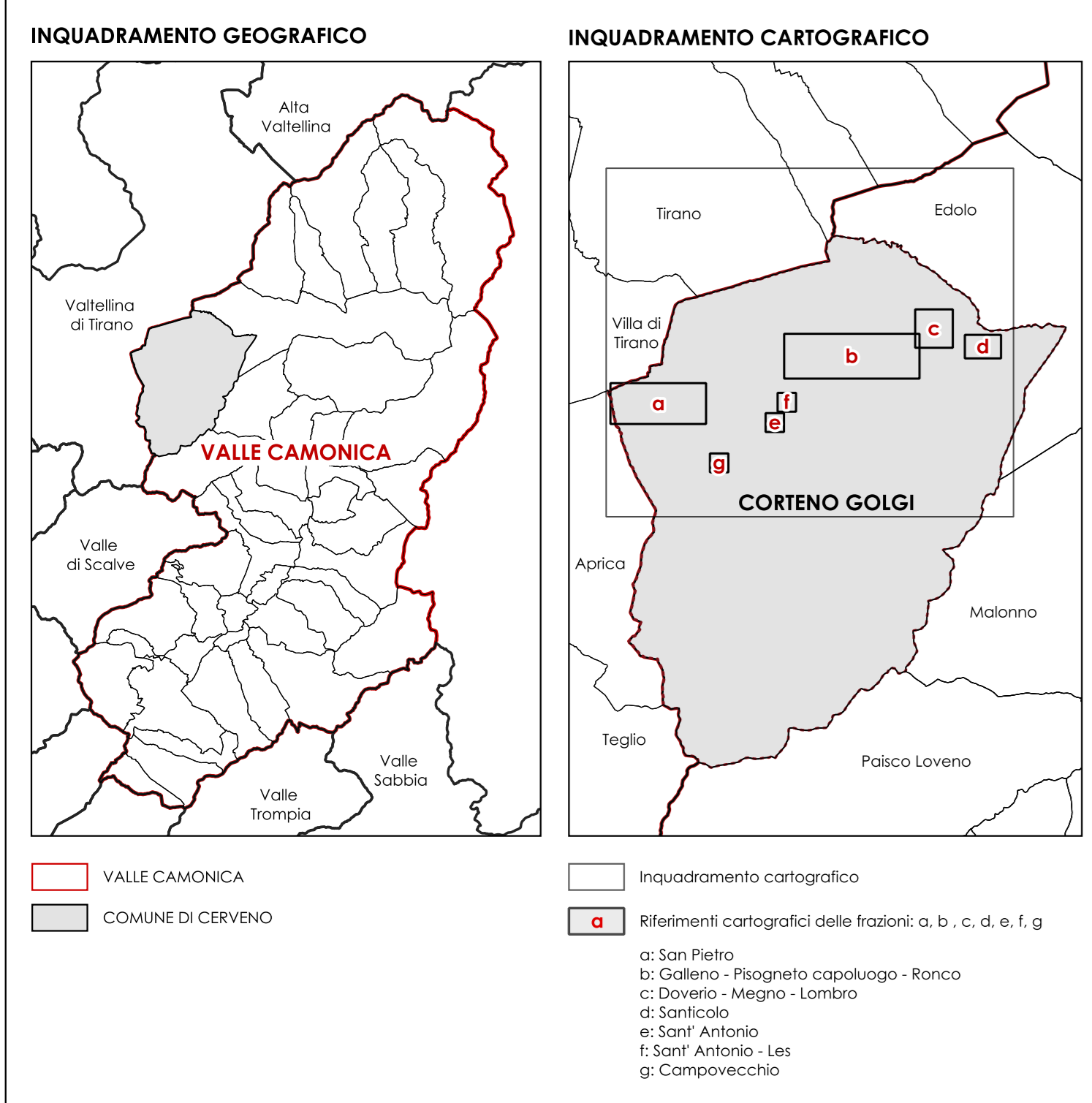

















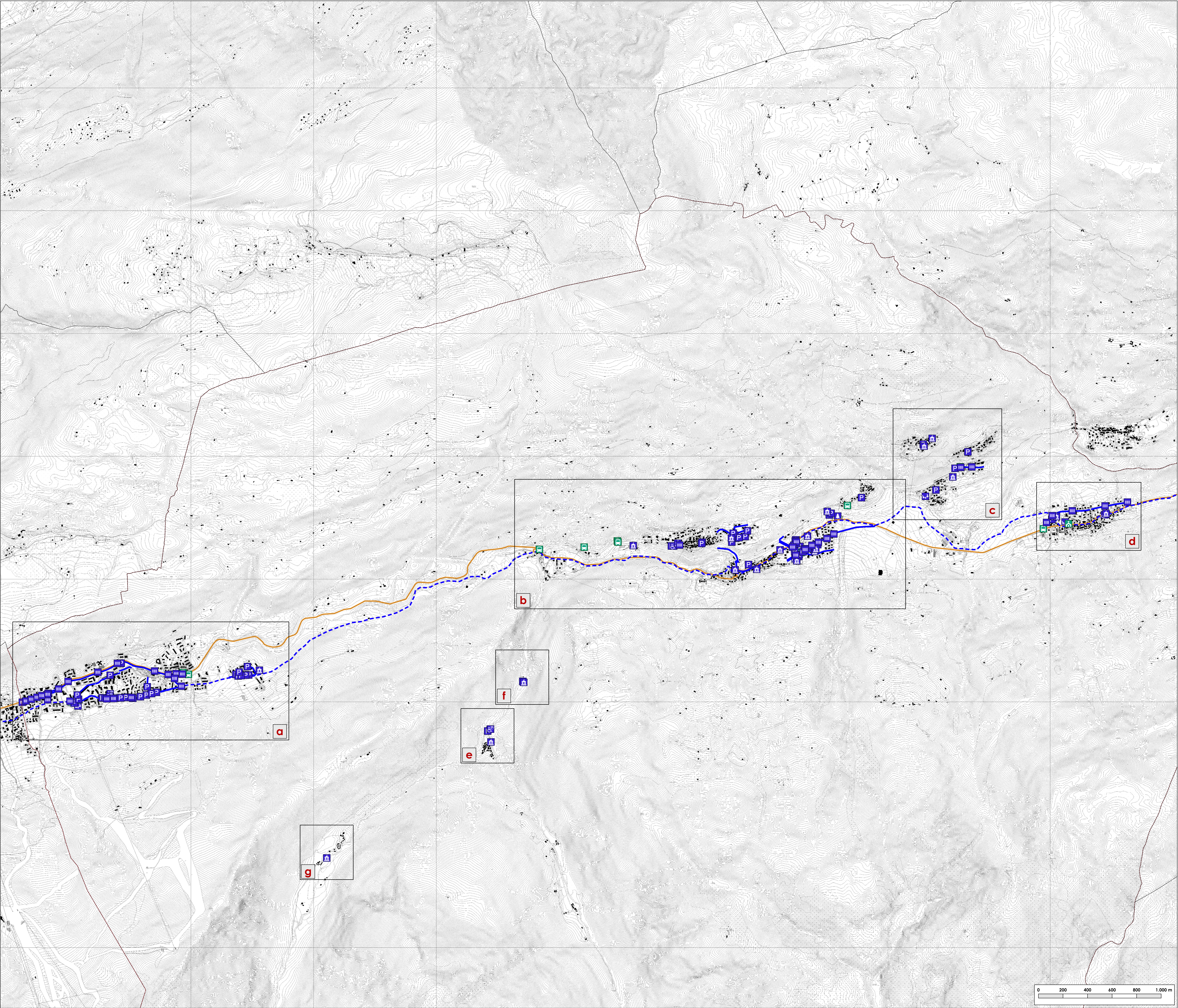
PIANO PER L'ELIMINAZIONE DELLE BARRIERE ARCHITETTONICHE **P.E.B.A.**

PROVINCIA DI BRESCIA VALLE CAMONICA  COMUNE DI CORTENO GOLGI



LEGENDA - ELEMENTI RILEVATI - AREE ESTERNE

-  Edificio di proprietà comunale
 -  Percorso comunale
 -  Attraversamento Pedonale
 -  Fermata Trasporto Pubblico Locale
 -  Parcheggio principale
 -  Parcheggio per persona con disabilità
 -  Area verde
 -  Parco giochi
- ELEMENTI TERRITORIALI**
-  Chiesa
 -  Ospedale
 -  Stazione ferroviaria
 -  Cammino di via Valeriana
 -  Cammino di Carlo Magno
 -  Ciclovía dell'Oglio
 -  Percorso ciclopedonale intercomunale





Comune di Corteno Golgi

valle camonica per tutti



PIANO PER L'ELIMINAZIONE DELLE BARRIERE ARCHITETTONICHE

Rif. "Linee guida per la redazione dei piani per l'accessibilità, usabilità, inclusione e benessere ambientale" (DGR N° XI / 5555 Seduta del 23/11/2021)

P.E.B.A.

Tavola dei rilievi T01.a

Scala: 1:10.000

Progettista

Arch. Claudia Comella
Ordine degli Architetti PCC della Provincia di Brescia n.2910

Collaboratore

Pianif. Fabio Maffezzoni
Ordine degli Architetti PCC della Provincia di Brescia n.2347

Pianif. Cassandra Federici
Ordine degli Architetti PCC della Provincia di Brescia n.3386

Sindaco

Sig. Italo Sabbadini

Data: Maggio 2023

Approvazione: D.G.C. n. 36 del 12/05/2023



