
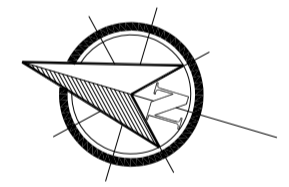
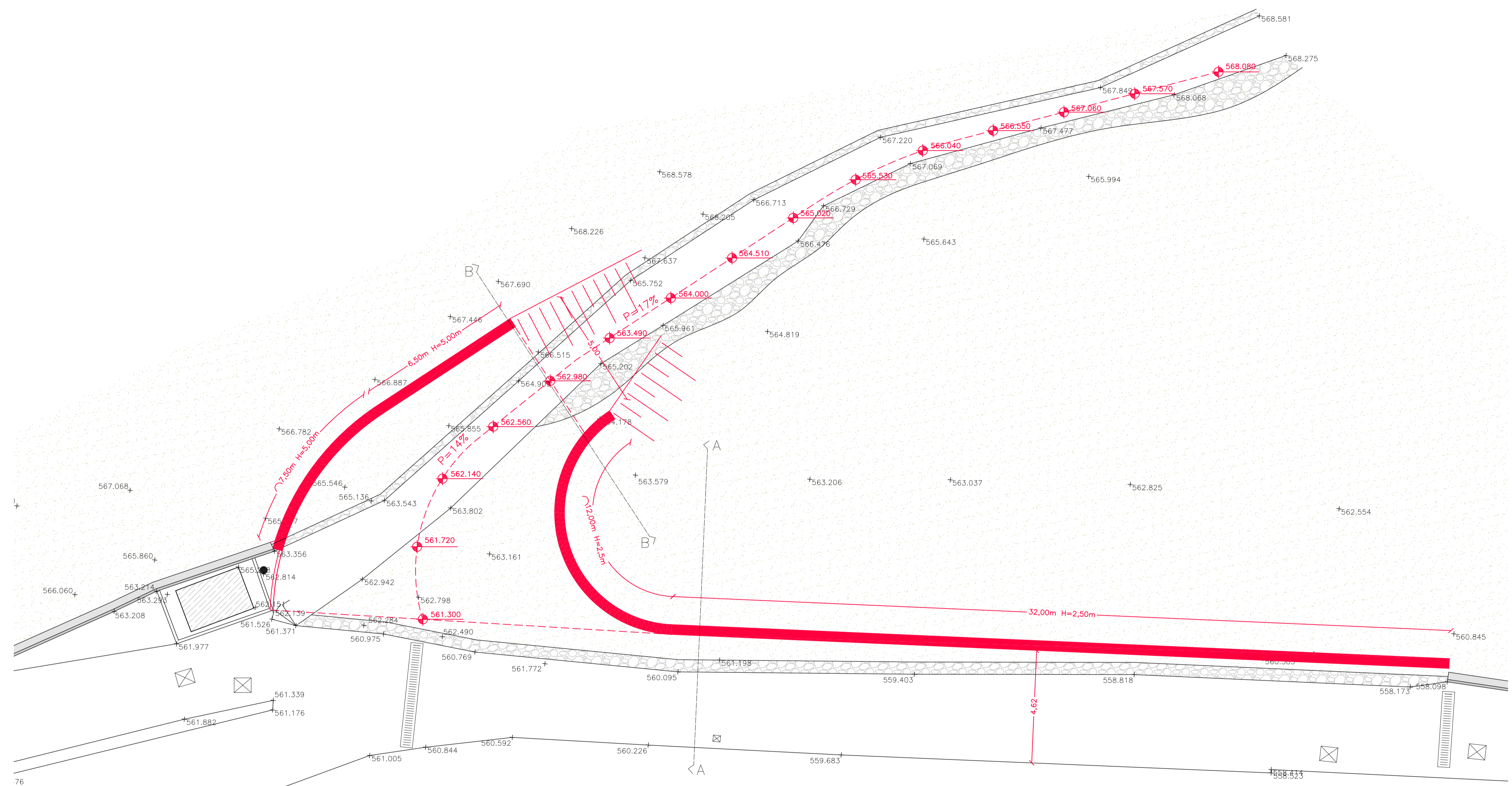
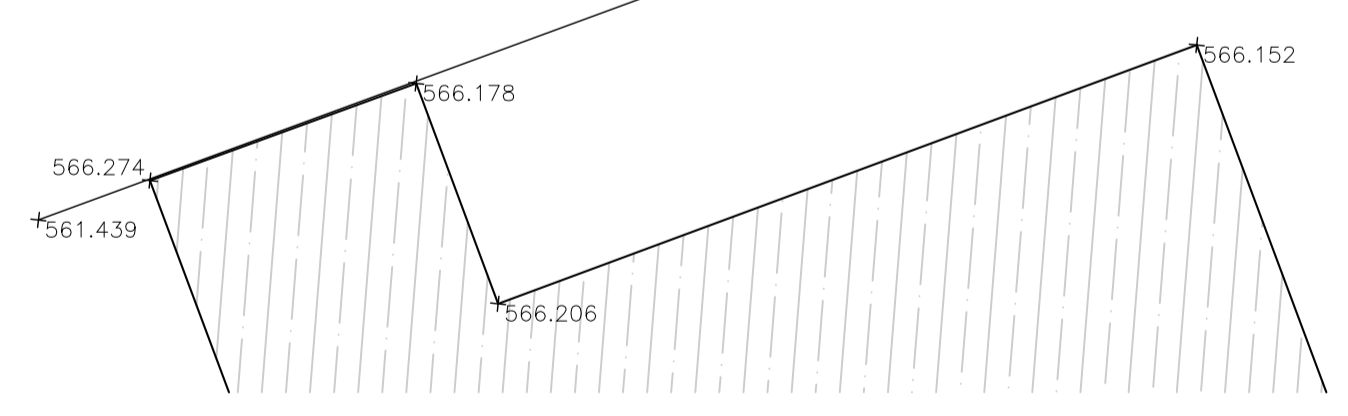




OGGETTO:	PRESTAZIONI PROFESSIONALI PER LA REDAZIONE DELLO STUDIO DI FATTIBILITA' TECNICO ED ECONOMICO DELLE OPERE RELATIVE ALL'INTERVENTO DI "ALLARGAMENTO DELLA SEDE STRADALE DI VIA S.S. NAZZARO E CELSO".		
COMMITTENTE:	COMUNE DI CEVO VIA ROMA, 22 25040 CEVO (BS)		
ELABORATO:	L.85.2102.SF.B.102	DATA:	GENNAIO 2022
TITOLO:	PLANIMETRIA E SEZIONI DI PROGETTO		SCALA: 1:100
VERSIONE:	DATA	DESCRIZIONE	RED. VER. APP.
L'UFFICIO PROTOCOLLO:	IL TECNICO INCARICATO: geom. Alessandro Lieta Via IV Novembre, 21 25040 - Malonno (Brescia) cell.: 3292263166 email: info@camunaproject.it p.iva 03584470987 c.f. L715N9202681575		
L'UFFICIO TECNICO:			
IL RESPONSABILE UNICO DEL PROCEDIMENTO:			
IL SINDACO:			
TOLLERANZE:	TUTTE LE MISURE SI INTENDONO +/- 0.01 MT, SE NON DIVERSAMENTE SPECIFICATO		

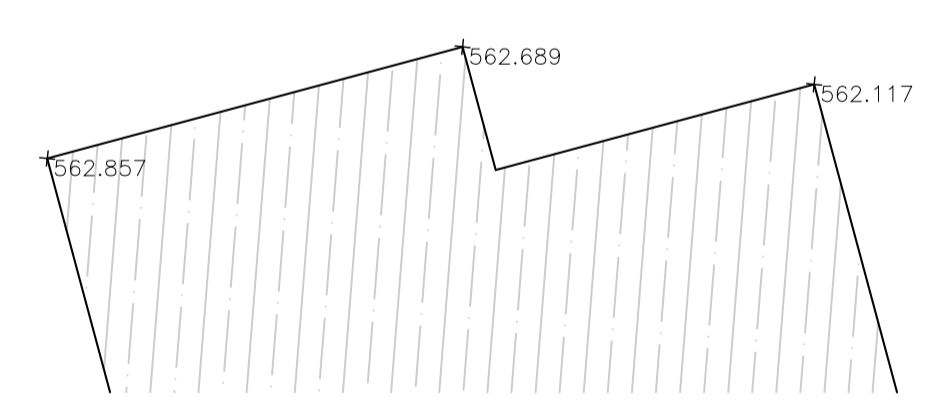


— OPERE IN PROGETTO



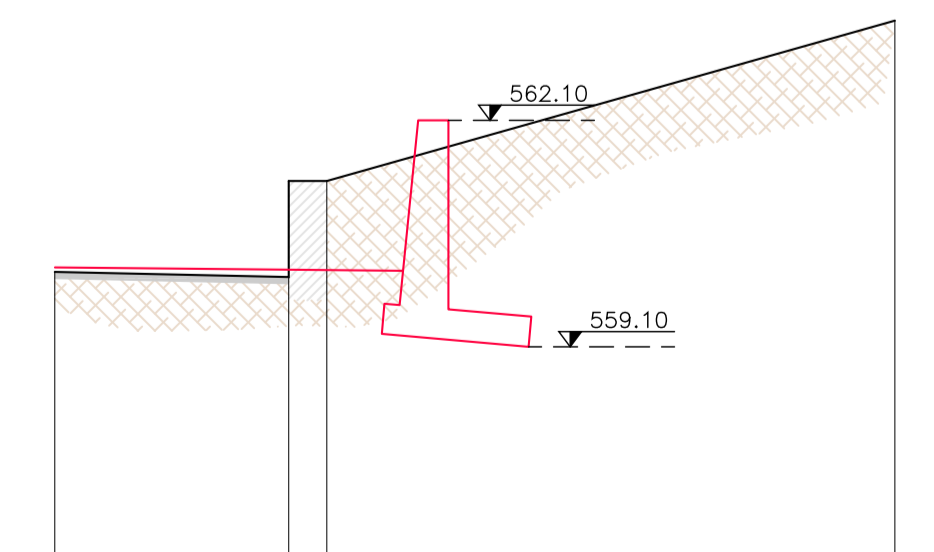
SEZIONE A-A

Scala 1:100

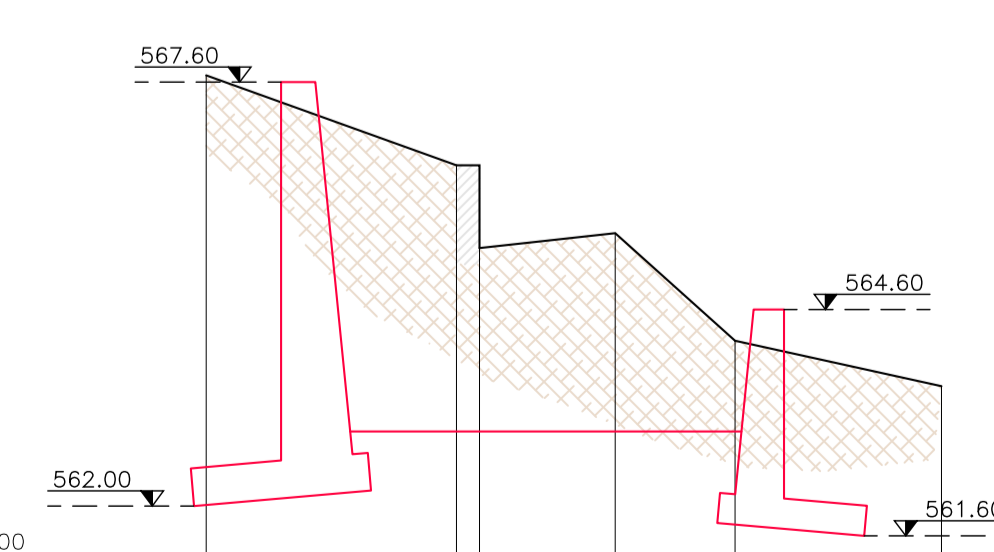


SEZIONE B-B

Scala 1:100



DISTANZE PARZIALI		3.09	0.50	7.51	
DISTANZE PROGRESSIVE	0.00	3.09	3.59	11.11	
QUOTE TERRENO DI RILIEVO	560.09	560.02	561.30	563.41	
PENDENZA DI RILIEVO		-2.26%		28.23%	



DISTANZE PARZIALI		3.31	0.31	1.79	1.59	2.73
DISTANZE PROGRESSIVE	0.00	3.31	3.62	5.41	6.99	9.73
QUOTE TERRENO DI RILIEVO	567.69	566.50	565.42	565.60	564.18	563.50
PENDENZA STRADA DI RILIEVO		-35.95%	11.17%	-0.89%	-21.98%	