

Regione Lombardia  
**P 2017**  
**GT**  
 Comune di Cedeogo

Provincia di Brescia  
**Comune di CEDEGOLO**



Piano di Governo del Territorio  
**Piano delle Regole**

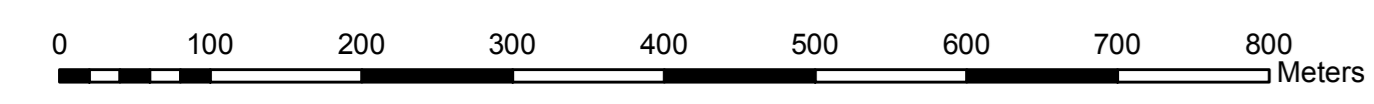

Adozione: Delibera del Consiglio Comunale n. 29 del 28.11.2016  
 Approvazione: Delibera del Consiglio Comunale n. 10 del 05.04.2017

**PR1.1** Classificazione generale degli ambiti del territorio  
 [aggiornato 1° Variante]

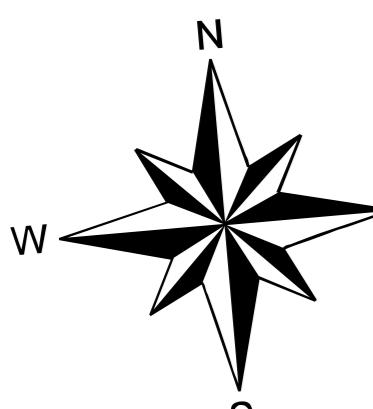
1:5.000

**PROGETTISTI:**  
**Urbanista Fabio Maffezzoni & Architetto Fausto Bianchi**  
 via Sala 38 - 25048 Edoto (BS) - tel. 0364.73207 - fax. 0364.71156

 Licenza Creative Commons  
 Attribuzione - Condividi allo stesso modo CC BY-SA



Coordinate System: Monte Mario Italy 1  
 Projection: Transverse Mercator  
 Datum: Monte Mario  
 False Easting: 1 500 000,00000  
 False Northing: 0,00000  
 Central Meridian: 9,00000  
 Scale Factor: 0,99996  
 Latitude Of Origin: 0,00000  
 Units: Meter



**Legenda**

**VINCOLI**

- Confine catastale comunale
- Rispetti cimiteriali
- Fascia di rispetto stradale
- Vincolo idrogeologico
- Elettrodotti di Tema
- Distanze di prima approssimazione (Dpa)
- Centro abitato
- Siti d'Importanza Comunitaria (SIC)
- Zone di Protezione Speciale (ZPS)
- Riserve regionali: Incisioni Rupestri di Ceto Cimbergo Paspardo

**PARCO DELL'ADAMELLO**

- Sentieri
- Percorsi
- Orizzonte del paesaggio alpino
- Orizzonte del paesaggio antropico
- Confine Parco Regionale
- Confine Parco Naturale
- Zona Iniziativa Comunale (ZIC)
- Zona di riserva naturale parziale
- Zona umida e torbiera

**AMBITI NORMATI DAL DOCUMENTO DI PIANO**

- Ambiti di trasformazione residenziali (ATR)

**AMBITI NORMATI DAL PIANO DEI SERVIZI**

- Ambiti per servizi pubblici e di uso pubblico
- Ambiti per servizi pubblici e di uso pubblico di progetto

**AMBITI NORMATI DAL PIANO DELLE REGOLE**

**Permessi di Costruire Convenzionati (PCC)**

- Lotto AE 01
- Lotto AE 02

**Ambiti del tessuto urbano consolidato**

- Nuclii di antica formazione
- Ambiti residenziali consolidati a bassa densità
- Ambiti residenziali consolidati a media densità
- Ambiti artigianali
- Ambiti produttivi
- Ambiti di riqualificazione destinati a centrali idroelettriche

**Ambiti territoriali**

- Ambiti agricoli: zone a prati terrazzati nel Parco
- Ambiti agricoli: aree agricole nel Parco
- Ambiti agricoli: aree ecologiche di salvaguardia ambientale
- Ambiti naturali - boschivi
- Accumuli detritici e affioramenti litoidi privi di vegetazione

**Sistema della viabilità**

- Viabilità esistente
- Viabilità di progetto

**Sistema delle acque**

- Argini
- Invaso artificiale
- Alveo

