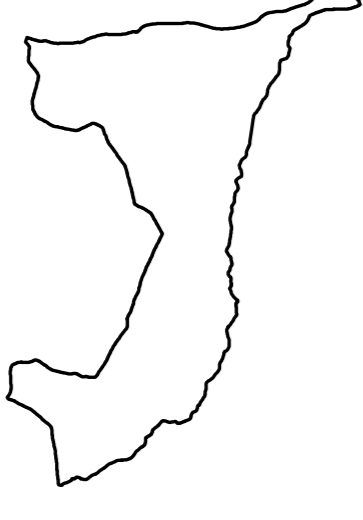


Regione Lombardia
Provincia di Brescia
COMUNE DI CEDEGOLO




























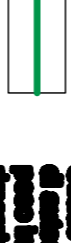
















PIANO DI GOVERNO DEL TERRITORIO
DOCUMENTO DI PIANO

	
<p>Struttura P.L. Pier Luigi Pedrotti Assessore all'Urbanistica</p>	<p>Segretario Generale Dr. Fabrizio Andrea</p>

<p>Titolo DP8.1</p>	<p>Denominazione SISTEMA DELLA MOBILITA' VIGENTE E DI PROGETTO</p>
<p>Tipologia DP8.1</p>	<p>Data Dicembre 2007 Scala 1 : 10.000</p>

<p>Progettista Diak Architects Via S. Felice 10/11 - 25126 Mantova (Mn) Tel. 0376/333333 - Fax 0376/333334</p>	<p>Coordinateazione alla progettazione Architetto Decreto C.C. n. 10 del 23/IV/2008 Dott. Laura Bertoni</p>	<p>Responsabilità del procedimento Architetto Decreto C.C. n. 23 del 23/IV/2008 Dott. Laura Bertoni</p>
---	---	---

LEGENDA

- | | |
|--|---|
|  Strada extraurbana |  Strada non sottile |
|  Corona Verde Regionale dell'Acquatico |  Strada in Progetto |
|  Strada Intercomunale |  Strada in costruzione |
|  Strada Municipale Paveda |  Frangia di rispetto (altezza 20 m) |
|  Strada Intercomunale Paveda |  Frangia di rispetto (altezza 10 m) |
|  Strada Intercomunale Paveda (R.P.I.) |  Strada in progetto (R.P.I.) |
|  Strada Intercomunale Paveda (R.P.I.) |  Strada in progetto (R.P.I.) |
|  Strada Intercomunale Paveda (R.P.I.) |  Strada in progetto (R.P.I.) |
|  Strada Intercomunale Paveda (R.P.I.) |  Strada in progetto (R.P.I.) |
|  Strada Intercomunale Paveda (R.P.I.) |  Strada in progetto (R.P.I.) |
|  Strada Intercomunale Paveda (R.P.I.) |  Strada in progetto (R.P.I.) |
|  Strada Intercomunale Paveda (R.P.I.) |  Strada in progetto (R.P.I.) |
|  Strada Intercomunale Paveda (R.P.I.) |  Strada in progetto (R.P.I.) |
|  Strada Intercomunale Paveda (R.P.I.) |  Strada in progetto (R.P.I.) |
|  Strada Intercomunale Paveda (R.P.I.) |  Strada in progetto (R.P.I.) |
|  Strada Intercomunale Paveda (R.P.I.) |  Strada in progetto (R.P.I.) |
|  Strada Intercomunale Paveda (R.P.I.) |  Strada in progetto (R.P.I.) |
|  Strada Intercomunale Paveda (R.P.I.) |  Strada in progetto (R.P.I.) |
|  Strada Intercomunale Paveda (R.P.I.) |  Strada in progetto (R.P.I.) |
|  Strada Intercomunale Paveda (R.P.I.) |  Strada in progetto (R.P.I.) |
|  Strada Intercomunale Paveda (R.P.I.) |  Strada in progetto (R.P.I.) |
|  Strada Intercomunale Paveda (R.P.I.) |  Strada in progetto (R.P.I.) |