



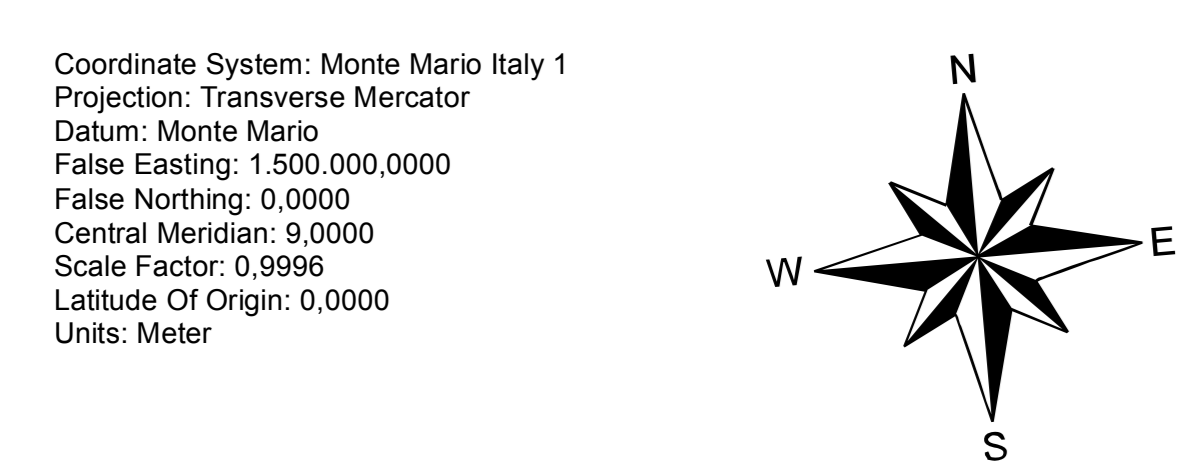
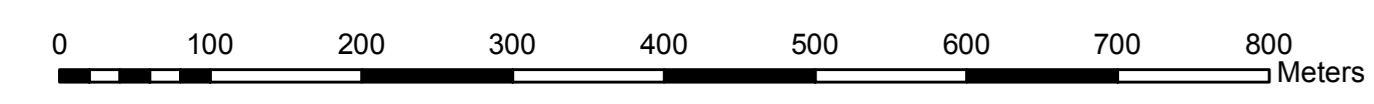

Piano di Governo del Territorio
Piano delle Regole

Adozione: Delibera del Consiglio Comunale n. 29 del 28.11.2016
 Approvazione: Delibera del Consiglio Comunale n. 10 del 05.04.2017

PR3.1
 Vincoli e limitazioni d'uso
 1:5.000
 [aggiornato 1° Variante]

PROGETTISTI:
Urbanista Fabio Maffezzoni & Architetto Fausto Bianchi
 via Sala 38 - 25048 Edolo (BS) - tel. 0364.73207 - fax. 0364.71156

Licenza Creative Commons
 Attribuzione - Condividi allo stesso modo CC BY-SA



- Legenda**
- Confine catastale comunale [Fonte DBT]
 - Nuclei di antica formazione [Fonte Comune]
 - Sistema archeologico [Fonte Comune, Soprintendenza Archeologica]**
 - Roccie incise
 - Percorso con valenze archeologiche
 - Sistema dei beni culturali [Fonte Comune]**
 - Beni culturali
 - Area di tutela paesaggistica ai sensi dell' art. 142 del D.Lgs. 42/04**
 - Territori contermini ai laghi, D.Lgs. 42/04, art. 142, comma 1, lettera b) [Fonte Regione]
 - Fiumi, torrenti e corsi d'acqua pubblici e relative sponde, D.Lgs. 42/04, art. 142, comma 1, lettera c) [Fonte Regione]
 - Territori alpini e appenninici, D.Lgs. 42/04, art. 142, comma 1, lettera d) [Fonte Regione]
 - Confine Parco Regionale, D.Lgs. 42/04, art. 142, comma 1, lettera f) [Fonte Parco]
 - Riserve regionali: incisioni Rupestri di Ceto Cimbergo Paspardo, D.Lgs. 42/04, art. 142, comma 1, lettera f) [Fonte Regione]
 - Vincoli amministrativi**
 - Rispetti cimiteriali [Fonte Piano Cimiteriale]
 - Centro abitato [Fonte Comune]
 - Fascia di rispetto stradale [Fonte Comune]
 - Vincolo idrogeologico [Fonte Comune]
 - Elettrorodotti di Terna [Fonte Terna]
 - Distanza di prima approssimazione (Dpa) [Fonte Terna]
 - Rete Natura 2000 [Fonte Regione]**
 - Siti d'importanza Comunitaria (SIC)
 - Zone di Protezione Speciale (ZPS)
 - Parco Regionale dell'Adamello [Fonte Parco]**
 - Orizzonte del paesaggio alpino
 - Orizzonte del paesaggio antropico
 - Confine Parco Naturale
 - Zona Iniziativa Comunale (ZIC)
 - Zona di riserva naturale parziale
 - Zona prati terrazzati (ZPT)
 - Zona umida e torbiera
 - Area agricole nello stato di fatto (art. 43 Lr. 12/05)**
 - Aree agricole nello stato di fatto (art. 43 Lr. 12/05) [Fonte Regione]

