

DOCUMENTO DI POLIZIA IDRAULICA

AI SENSI DELLA D.G.R. XI4229 DEL 23 OTTOBRE 2015

01 - COMUNE DI CEDEGOLO

N° TAVOLA: **03b** FASCE DI RISPETTO (Zona urbanizzata)

Scale: 1: 2.000 Data: Novembre 2015 N° Progetto: Redatto da:




	Data	Descrizione	Redatto	Controllato	Approvato
c					
b					
a					

I professionisti

dott. geol. Giovanna Sacchi
Via Pignolo, 78
Bergamo 24123
Tel - Fax 035 0792555
E-mail: studio.giovanasacchi@gmail.com







dott. geol. Luca Maffeo Albertelli
LAND - COGEO
Via S. Felice, 10
24010 Cedeolo (BG)
Tel - Fax 035 0792555
E-mail: landcogeo@landcogeo.it

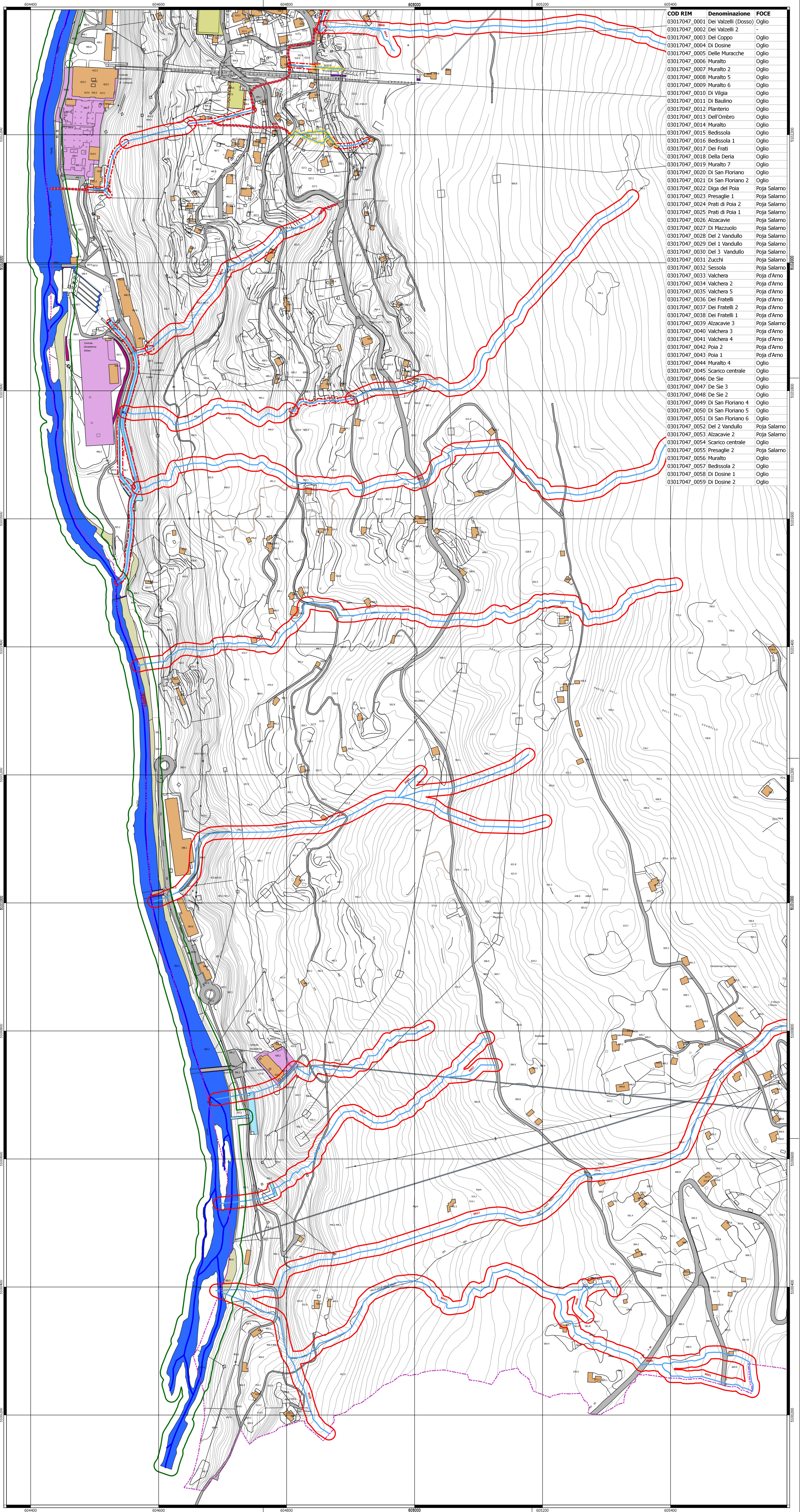

Legenda

 Limite comunale
 Reticolo idrico principale
 Reticolo idrico minore

Denominazione	COD RIP
Fiume Oglio	BS001
Torrente Poja	BS032
Torrente Poja d'Arno	BS034

Il codice è così definito:
03 (Regione Lombardia) 017 (Provincia di Brescia) 047 (Comune di Cedeolo) _
0001 (numerazione progressiva univoca dei corsi d'acqua all'interno del Comune)

 Tratti tombinati
Fasce di rispetto
 Fascia di rispetto del reticolo principale - 10 m
Fasce di rispetto del reticolo minore
 Fascia di rispetto di 1 m
 Fascia di rispetto di 2 m
 Fascia di rispetto di 4 m
 Fascia di rispetto di 10 m



COD RIM	Denominazione	FOCE
03017047_0001	Del Valzelli (Dosso)	Oglio
03017047_0002	Del Valzelli 2	-
03017047_0003	Del Coppo	Oglio
03017047_0004	Di Ossine	Oglio
03017047_0005	Delle Muracche	Oglio
03017047_0006	Muralto	Oglio
03017047_0007	Muralto 2	Oglio
03017047_0008	Muralto 5	Oglio
03017047_0009	Muralto 6	Oglio
03017047_0010	Di Vilgia	Oglio
03017047_0011	Di Baulino	Oglio
03017047_0012	Planterio	Oglio
03017047_0013	Dell'Ombro	Oglio
03017047_0014	Muralto	Oglio
03017047_0015	Bedissola	Oglio
03017047_0016	Bedissola 1	Oglio
03017047_0017	Del Frati	Oglio
03017047_0018	Della Derta	Oglio
03017047_0019	Muralto 7	Oglio
03017047_0020	Di San Floriano 2	Oglio
03017047_0021	Di San Floriano 2	Oglio
03017047_0022	Diga del Poia	Poja Salarno
03017047_0023	Presaglie 1	Poja Salarno
03017047_0024	Prati di Poia 2	Poja Salarno
03017047_0025	Prati di Poia 1	Poja Salarno
03017047_0026	Alzacavie	Poja Salarno
03017047_0027	Di Mazzuolo	Poja Salarno
03017047_0028	Del 2 Vandullo	Poja Salarno
03017047_0029	Del 1 Vandullo	Poja Salarno
03017047_0030	Del 3 Vandullo	Poja Salarno
03017047_0031	Zucchi	Poja Salarno
03017047_0032	Sessola	Poja Salarno
03017047_0033	Valchera	Poja d'Arno
03017047_0034	Valchera 2	Poja d'Arno
03017047_0035	Valchera 5	Poja d'Arno
03017047_0036	Del Fratelli	Poja d'Arno
03017047_0037	Del Fratelli 2	Poja d'Arno
03017047_0038	Del Fratelli 1	Poja d'Arno
03017047_0039	Alzacavie 3	Poja d'Arno
03017047_0040	Valchera 3	Poja d'Arno
03017047_0041	Valchera 4	Poja d'Arno
03017047_0042	Poia 2	Poja d'Arno
03017047_0043	Poia 1	Poja d'Arno
03017047_0044	Muralto 4	Oglio
03017047_0045	Scarico centrale	Oglio
03017047_0046	De Sie	Oglio
03017047_0047	De Sie 3	Oglio
03017047_0048	De Sie 2	Oglio
03017047_0049	Di San Floriano 4	Poja d'Arno
03017047_0050	Di San Floriano 5	Oglio
03017047_0051	Di San Floriano 6	Oglio
03017047_0052	Del 2 Vandullo	Poja Salarno
03017047_0053	Alzacavie 2	Poja Salarno
03017047_0054	Scarico centrale	Oglio
03017047_0055	Presaglie 2	Poja Salarno
03017047_0056	Muralto	Oglio
03017047_0057	Bedissola 2	Oglio
03017047_0058	Di Dosine 1	Oglio
03017047_0059	Di Dosine 2	Oglio