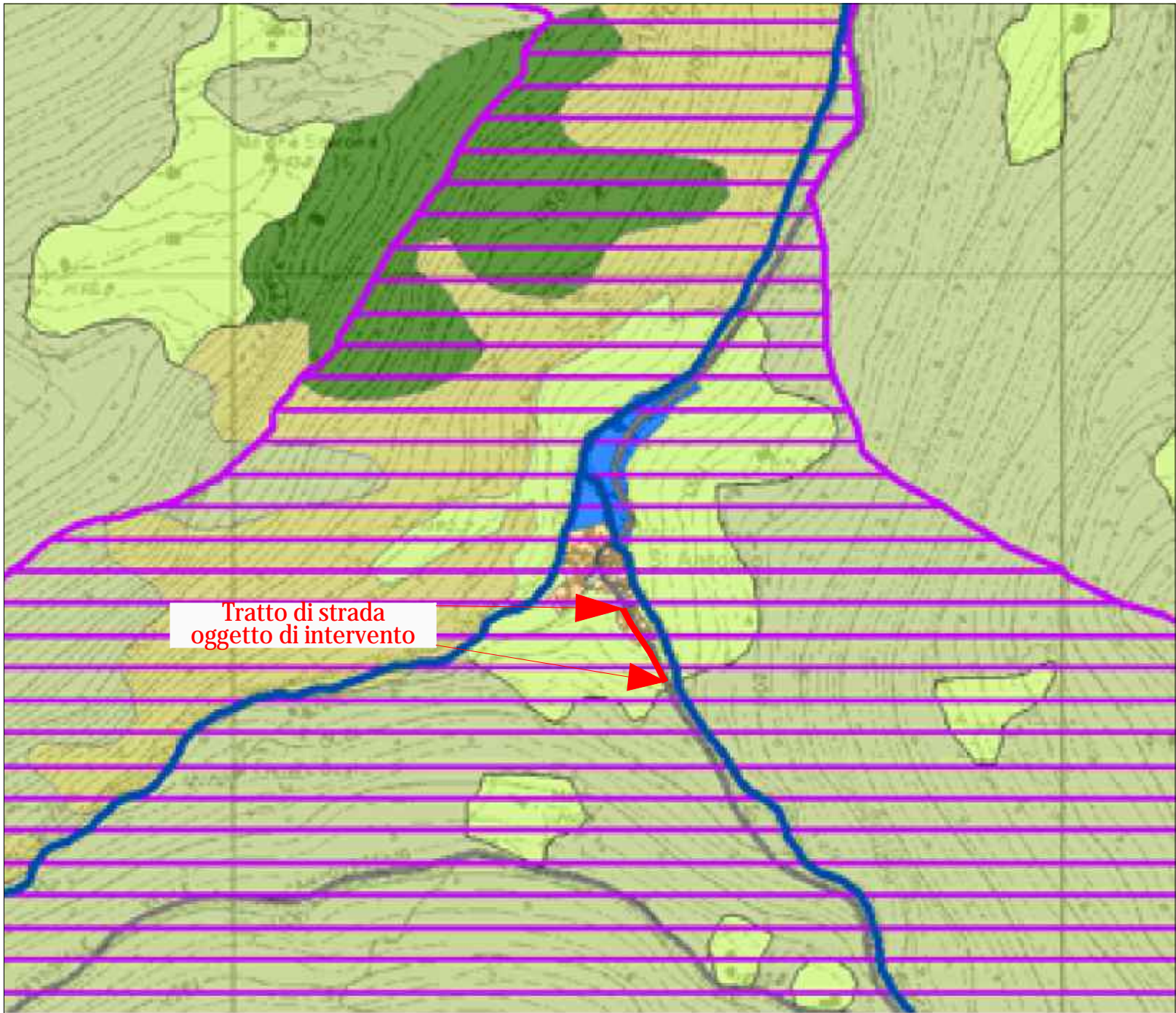


ESTRATTO USO DEL SUOLO

scala 1:10.000



- Legenda
- Confine comunale Corteno Golgi
 - Corso d'acqua naturale principale
 - Corso d'acqua secondario
 - Destinazioni d'uso infrastrutture di trasporto

- Legenda Vincoli Ambientali
- Siti di Importanza Comunitaria
 - Territori alpini ed appenninici

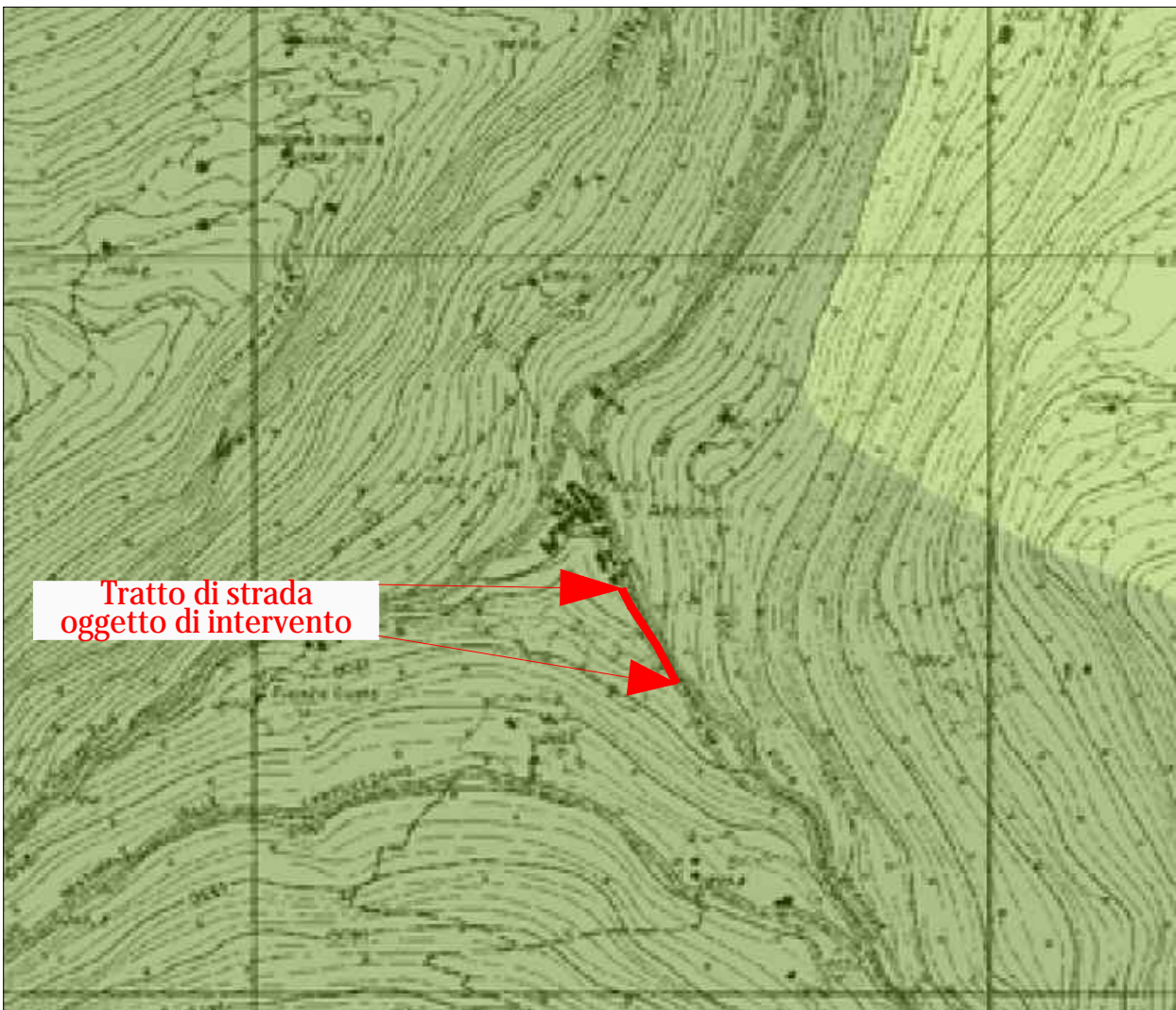
- Uso del Suolo Urbanizzabile da PRG vigente
- B/C - ALTRI AMBITI RESIDENZIALI EDIFICABILI
 - INDUSTRIALE-ARTIGIANALE-COMMERCIALE
 - IMPIANTI TECNOLOGICI
 - AREE TURISTICHE
 - AREE A STANDARD

- Uso del Suolo Urbanizzato
- NUCLEI DI ANTICA FORMAZIONE
 - AREE EDIFICATE RESIDENZIALI
 - PL CONVENZIONATO
 - AREE INDUSTRIALI-ARTIGIANALI-COMMERCIALI
 - IMPIANTI TECNOLOGICI
 - EDIFICI IN ZONA AGRICOLA
 - AREE EDIFICATE TURISTICHE
 - AREE ALBERGHIERE
 - AREE A CAMPEGGIO
 - AREE A STANDARD

- Uso del suolo delle aree agricole e forestali
- Accumuli detritici e affioramenti litoidi privi di vegetazione
 - Boschi di conifere
 - Boschi di latifoglie
 - Boschi misti di conifere e di latifoglie
 - Laghi, bacini, specchi d'acqua
 - Alvei fluviali e corsi d'acqua artificiali
 - Ghiacciai e nevai
 - Prati e pascoli
 - Vegetazione arbustiva e dei cespuglieti
 - Vegetazione rupestre

ESTRATTO SENSIBILITÀ PAESISTICA

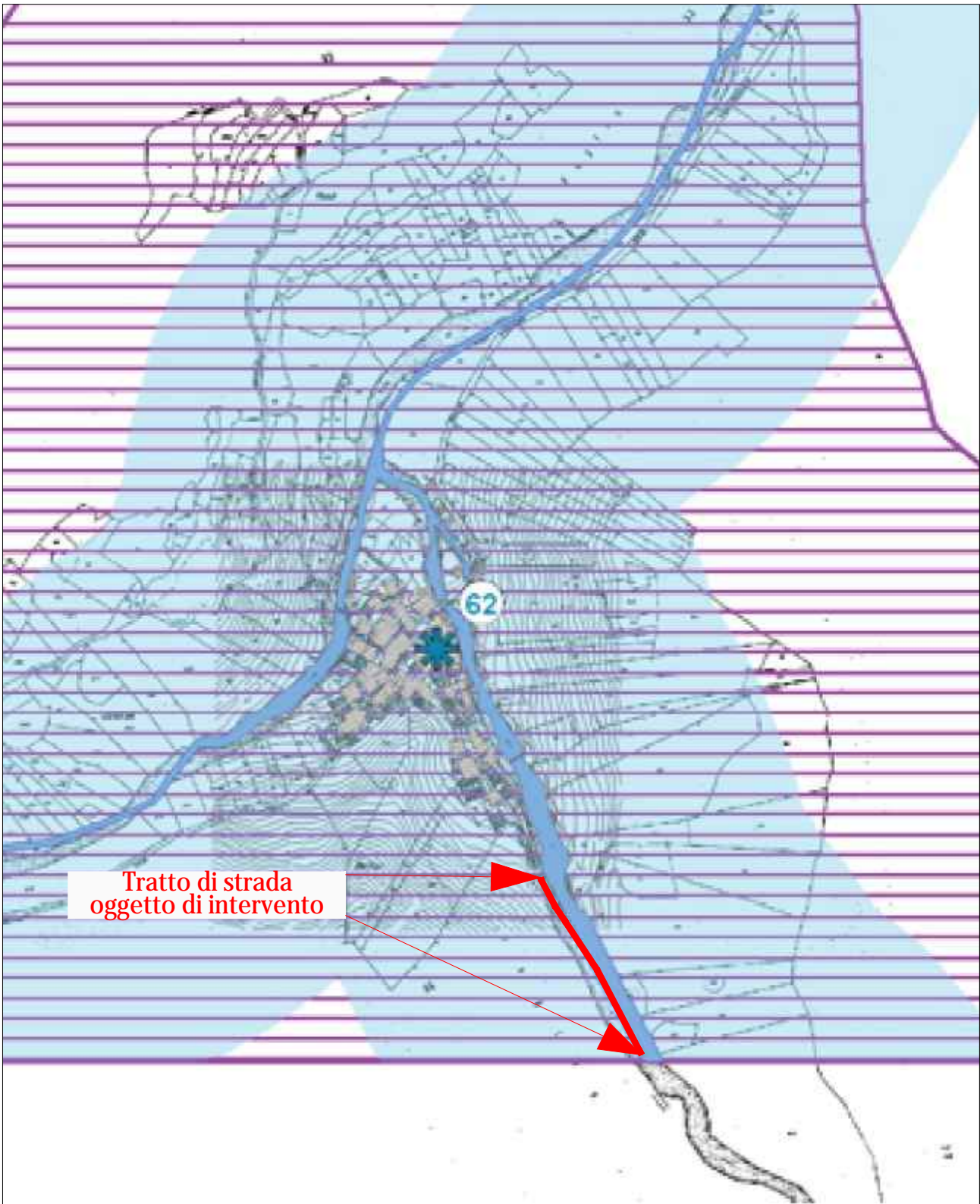
scala 1:10.000



- Legenda
- CLASSI DI SENSIBILITA' PAESISTICA
- SENSIBILITA' MEDIA
 - SENSIBILITA' ELEVATA
 - SENSIBILITA' MOLTO ELEVATA

ESTRATTO VINCOLI AMBIENTALI

scala 1:5.000



- Legenda
- Confine comunale Corteno - Edolo - Aprica
 - Limite aerofotogrammetrico - catasto
 - Opere esistenti programmate
 - Ferrovia Storica
 - Piste ciclabili e Sentieri
 - Rete Secondaria
 - Itinerari di fruizione paesistica
 - Piano sentieristico provinciale
 - Viabilità storica
 - Ambiti di alto valore percettivo
 - Ambiti di elevata naturalità (art. 17 NTA PPR)
 - Territori comunali al di sopra della linea di livello di 1.200 m
 - Corpi idrici
 - Aree di rispetto di 150mt di torrenti, corsi d'acqua pubblici e relative sponde
 - Siti di Importanza Comunitaria
 - Nuclei di antica formazione

CORSO ITALIA 55 S.r.l. - Società di Ingegneria
Codice Fiscale e P. I.V.A.: 04186620987
p.e.c.: corsotalia55srl@legalmail.it
mail: info@corsotalia55.it
Corso Italia n. 55, 25047 - Darfo Boario Terme (BS)
telefono - fax: +39 0364 531610

Geo.Te.C. - Geologia Tecnica Camuna
Codice Fiscale e P. I.V.A.: 01638470987
mail: info@geotec-studio.it
Via Albera n. 3, 25047 - Darfo Boario Terme (BS)
telefono: +39 0364 533637

PROTOCOLLO ENTE COMPETENTE

COMMITTENTE:
Comune di Corteno Golgi
Piazza Giovanni Venturini, 1
25040 Corteno Golgi (BS)

TECNICO INCARICATO:
Ing. Umberto Belfiore Mondoni

TECNICO INCARICATO:
Geol. Gilberto Zaina

REALIZZAZIONE INTERVENTI URGENTI NECESSARI ALLA
MITIGAZIONE DEL RISCHIO E ALLA TUTELA DELLA
PUBBLICA INCOLUMITÀ.
OPERE DI DIFESA SUL TRATTO DI TORRENTE BRANDET A
MONTE DELL'ABITATO DI S. ANTONIO
PROGETTO DEFINITIVO-ESECUTIVO

Oggetto dell'elaborato:

Numero elaborato:

INQUADRAMENTO URBANISTICO VINCOLISTICO

Dis: M.P.
Con: U.B.
Mod: M.P.
App: U.B.

Scala 1:10.000 - 5.000 Data: gennaio 2022 Revisione Nr: Del Codice: 20-109

EG03