



Comune di Niardo



Presentazione del
Piano di Emergenza
Comunale di Protezione Civile

PRESENTAZIONE

Il Piano di Emergenza del Comune di Niardo è stato approvato con delibera di Consiglio Comunale n. 31 del 19/12/2018.

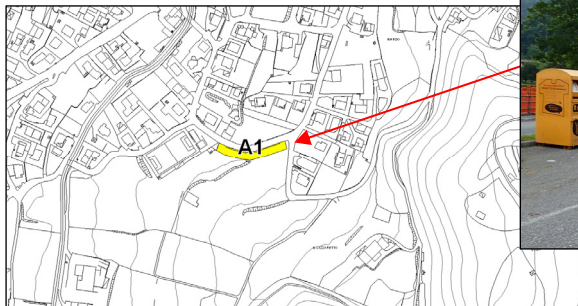
Si tratta di un importante strumento che analizza il nostro territorio e le sue criticità al fine di identificare le variabili e pianificare le azioni da adottare in caso di emergenza.

E' importante che tutti siano a conoscenza delle norme di comportamento in esso contenute, con la speranza che non debbano mai servire.

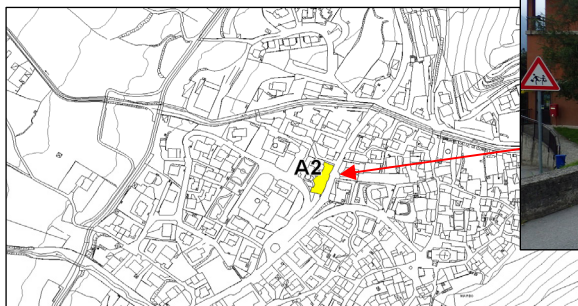
Il Sindaco
Carlo Sacristani

AREE DI EMERGENZA

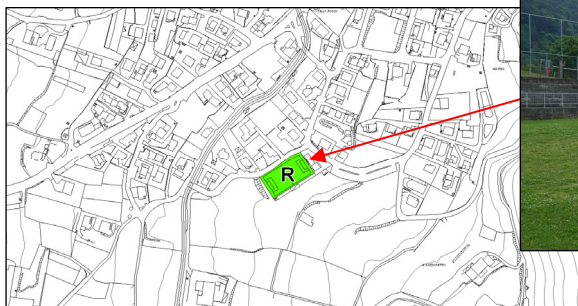
Area di attesa A1 = Parcheggio campo sportivo S. Obizio – via Falger



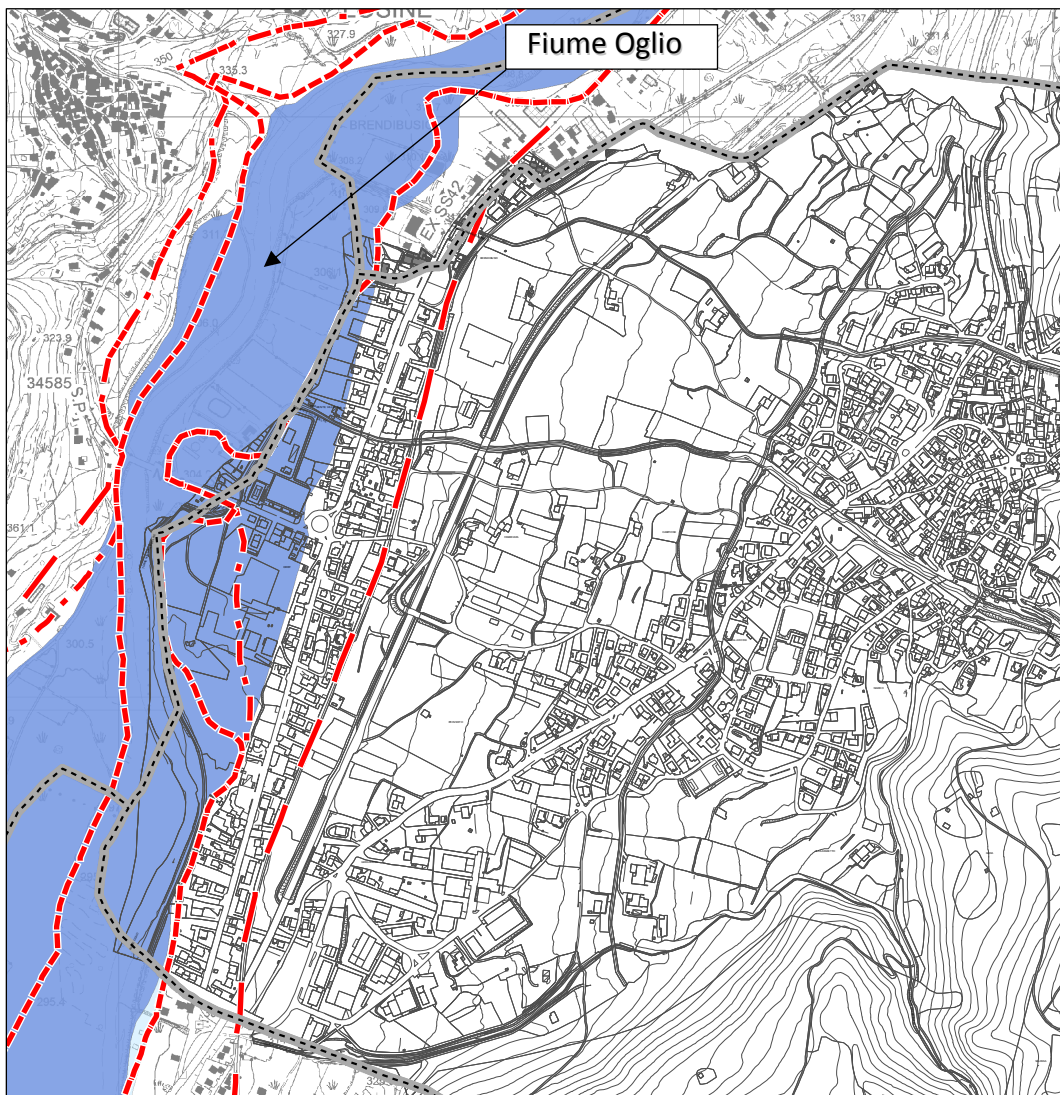
Area di attesa A2 = Parcheggio e spazio pubblico - Piazzale Donatori di Sangue



Area di ricovero R = Campo sportivo S. Obizio - Via Falger






RISCHIO IDRAULICO FIUME OGLIO






Legenda

Direttiva 2007/60/CE

Piano di Gestione del Rischio Alluvioni (PGRA)

-  H - scenario frequente
-  M - scenario poco frequente
-  L - scenario raro

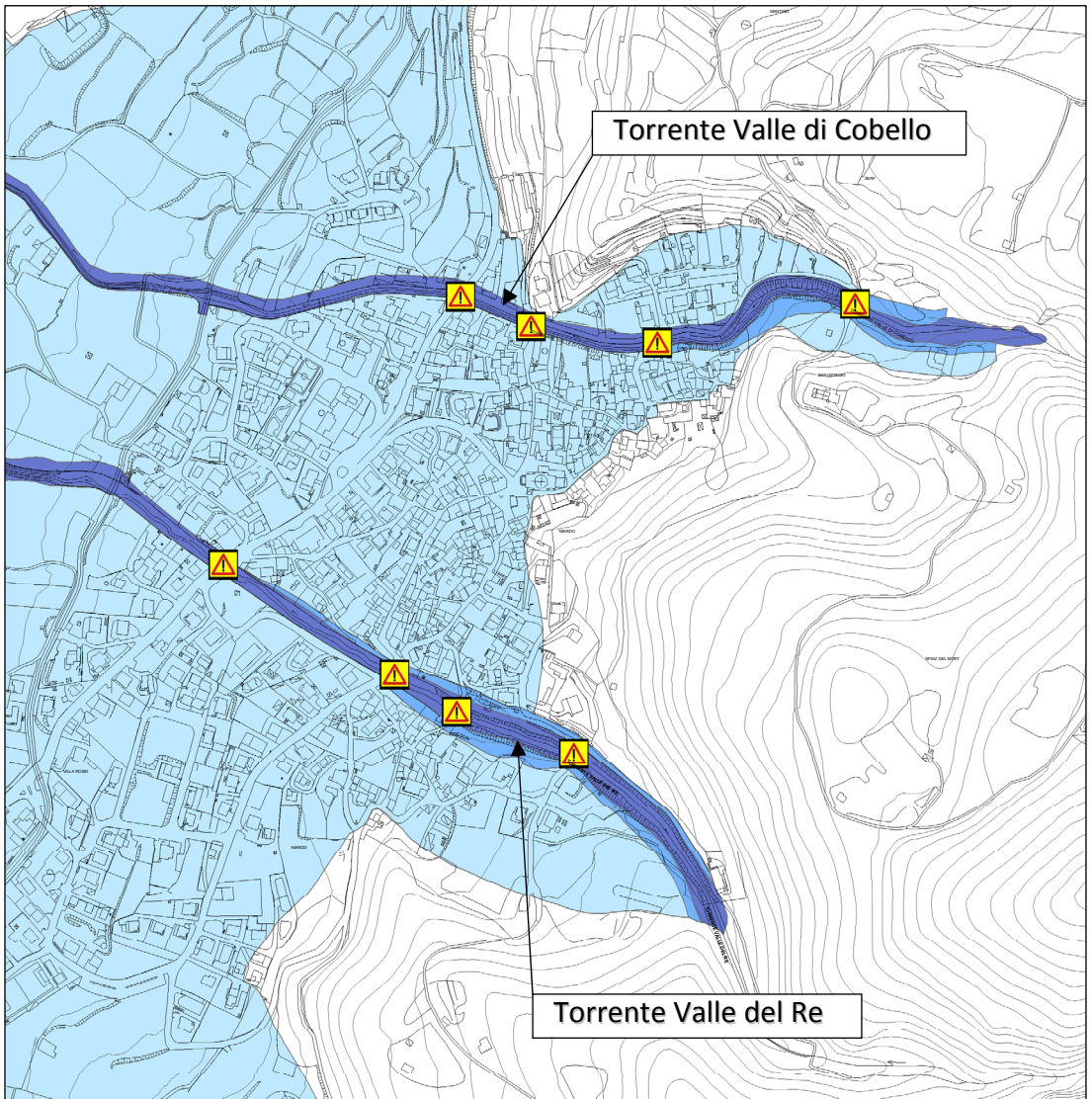
Delimitazione delle fasce fluviali (PAI)

-  Limite fascia "A" (di deflusso della piena)
-  Limite fascia "B" (di esondazione)
-  Limite fascia "C" (di inondazione per piena catastrofica)






Confini comunali

RISCHIO IDROGEOLOGICO RETICOLO MINORE



Legenda

Direttiva 2007/60/CE
Piano di Gestione del Rischio Alluvioni (PGRA)

-  H - scenario frequente
-  M - scenario poco frequente
-  L - scenario raro



Attraversamenti stradali

Come comportarsi in caso di ALLUVIONE

Se stai abbandonando la casa



chiudi il rubinetto del gas e stacca il contatore della corrente elettrica



tieni con te documenti e medicinali abituali e indossa abiti e calzature resistenti all'acqua

Se non abbandoni la casa



sali ai piani superiori e attendi l'arrivo dei soccorsi. Non utilizzare il telefono se non per casi di effettiva necessità

Se sei per strada



non avventurarti mai su ponti o in prossimità di corsi d'acqua e pendii



segui con attenzione la segnaletica stradale ed ogni altra informazione che le autorità hanno predisposto



se sei in auto evita di intasare le strade e di percorrere strade inondate e sottopassaggi

Dopo l'alluvione



non utilizzare l'acqua finché non viene dichiarata nuovamente potabile e non consumare alimenti esposti all'inondazione



non utilizzare apparecchiature elettriche prima di una verifica da parte di un tecnico



pulisci e disinfetta le superfici esposte all'acqua d'inondazione

Come comportarsi in caso di TERREMOTO

Prima del terremoto



E' bene sapere che il comune di Niardo ricade in zona sismica 3 (scuotimenti modesti)



informati su dove si trovano e su come si chiudono i rubinetti di gas, acqua e gli interruttori della luce



evita di tenere gli oggetti pesanti su mensole e scaffali particolarmente alti



tieni in casa una cassetta di pronto soccorso, una torcia elettrica, una radio a pile e un estintore



a scuola o sul luogo di lavoro informati se è stato predisposto un piano di emergenza

Durante il terremoto



se sei in un luogo chiuso cerca riparo nel vano di una porta



riparati sotto un tavolo



non precipitarti verso le scale e non usare l'ascensore



se sei in auto, non sostare in prossimità di ponti, di terreni franosi o di spiagge



se sei all'aperto, allontanati da costruzioni e linee elettriche

Dopo il terremoto



assicurati dello stato di salute delle persone attorno a te



non cercare di muovere persone ferite gravemente



esci con prudenza indossando le scarpe



raggiungi uno spazio aperto, lontano da edifici e da strutture pericolanti



stai lontano da impianti industriali e linee elettriche



stai lontano dai bordi dei laghi e delle spiagge marine



evita di andare in giro a curiosare e raggiungi le aree di attesa individuate dal piano di emergenza comunale



evita di usare il telefono e l'automobile

I NUMERI DELL'EMERGENZA

NUMERO UNICO PER LE EMERGENZE 112

| | | |
|---|--|-------------------------------------|
| Municipio di Niardo | Piazzale Donatori di Sangue | 0364 330123 |
| Polizia Locale Unione Antichi Borghi di Valle Camonica | Piazza Ghislandi, 1 Breno (BS) | 0364 22145 338 3811823 |
| Gruppo Comunale di Protezione Civile Niardo | Via Degli Alpini | 338 6517157 339 6412707 |
| Caserma Carabinieri Comando Stazione di Breno | Via Dossa, 1 Breno (BS) | 0364 322800 |
| Dipartimento Nazionale della Protezione Civile | Via Ulpiano, 11 - Roma | 06 68201 (H24) |
| Regione Lombardia Sala Operativa Protezione Civile | Via Rosellini, 17 Milano | 800 061160 |
| Prefettura di Brescia | Piazza Paolo VI, 16 Brescia | 030 37431 030 3743666 / 493 |
| Provincia di Brescia | Piazza Paolo VI, 16 Brescia | 030 37491 |
| Provincia di Brescia Ufficio Protezione Civile | Via Musei, 29 Brescia | 030 3749 / 314 335 1292276 (H24) |
| Polizia di Stato Questura di Brescia | Via Botticelli, 2 Brescia | 030 37441 |
| Polizia Stradale Sezione di Boario Terme | Via Pastore Giulio, 2 Darfo Boario Terme (BS) | 0364 536090 |
| Vigili del Fuoco Comando Provinciale | Via Scuole, 6 Brescia | 030 371911 |
| Vigili del Fuoco Volontari Distaccamento di Breno | Via Santa Barbara, 1 Breno (BS) | 0364 22589 |
| Centro Nivometeorologico | Bormio (SO) | 0342 91441 0342 914420 |
| Autorità di Bacino Distrettuale del fiume Po | Strada Garibaldi, 75 Parma | 0521 2761 |
| Agenzia Interregionale per il fiume Po (AIPO) | Strada Garibaldi, 75 Parma | 0521 7971 |



Redatto da:

Risorse e Ambiente srl - via del Sebino, 12 - 25126 Brescia - tel. e Fax 0302906550
www.risorseambiente.it - mail: info@risorseambiente.it

