

Piano di Governo del Territorio

documento di piano
dimensionamento del piano: superfici e dimensionamento ambiti

dp 7

IN ACCOGLIMENTO DELLE OSSERVAZIONI
E DEL PARERE DELLA PROVINCIA
DI COMPATIBILITÀ AL P.T.C.P.
ADOSSATO dal Consiglio Comunale con Delibera n° 30
del 30 ottobre 2009

APPROVATO dal Consiglio Comunale con Delibera n° 9
del 22 aprile 2010

pianificazione e coordinamento
 arch. claudio nodari • arch. misura bellucci • arch. carlo fasser • arch. arieta rivetta

valutazione ambientale strategica
 ing. marcella salvetti

claudio nodari architetto
 studio di architettura e urbanistica
 25040 rovere - via s. marza 57 - tel. e fax 0364.46334

aprile 2010
scala 1:2000












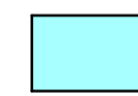
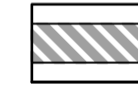
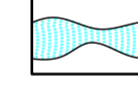


aggiornamenti

il responsabile
del procedimento
marco pendol

il sindaco
marco pendol

collaborazione
dot. for. marco sargelli

LEGENDA

-  perimetrazione ambiti e numerazione progressiva
-  nucleo di antica formazione (C.S.)
-  ambiti consolidati residenziali (B1)
-  ambito consolidati residenziali (B2)
-  lotti liberi (B2)
-  ambiti consolidati residenziali (VD)
-  ambiti di trasformazione residenziale
soggetti a conversionamento (A,u,c)
-  ambiti di trasformazione residenziale
soggetti a piano attuativo (P,A,u)
-  ambiti consolidati produttivi (D1)
-  ambiti consolidati produttivi (D2)
-  ambiti di trasformazione produttivi soggetti a P.A.
-  ambiti a servizi
-  ambiti di trasformazione a servizi
-  rete ferroviaria
-  corsi d'acqua
-  confine comunale

