

# Piano di Governo del Territorio

documento di piano  
mappatura richieste cittadini

dp 2

aprile 2010  
scala 1:2000

aggiornamenti

IN ACCOGLIMENTO DELLE OSSERVAZIONI  
E DEL PARERE DELLA PROVINCIA  
DI COMPATIBILITÀ AL P.T.C.P.  
ADOSSATO dal Consiglio Comunale con Delibera n° 30  
del 30 ottobre 2009  
APPROVATO dal Consiglio Comunale con Delibera n° 9  
del 22 aprile 2010

pianificazione e coordinamento  
 arch. claudio nodari • arch. misra belloni • arch. carlo fasser • arch. arieta rivetta

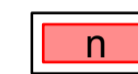



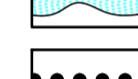

valutazione ambientale strategica  
 ing. marcello salotti

il responsabile  
 del procedimento  
 mario pendoli

claudio nodari architetto  
 studio di architettura e urbanistica  
 03040 rovere - via s. marco 51 - tel. e fax 0304.40304

collaborazione  
 dot. for. marco sangalli

## LEGENDA

-  richiesta di inserimento in ambito residenziale
-  richiesta di inserimento in ambito produttivo
-  richiesta di inserimento in ambito agricolo
-  rete ferroviaria
-  corsi d'acqua
-  confine comunale

