
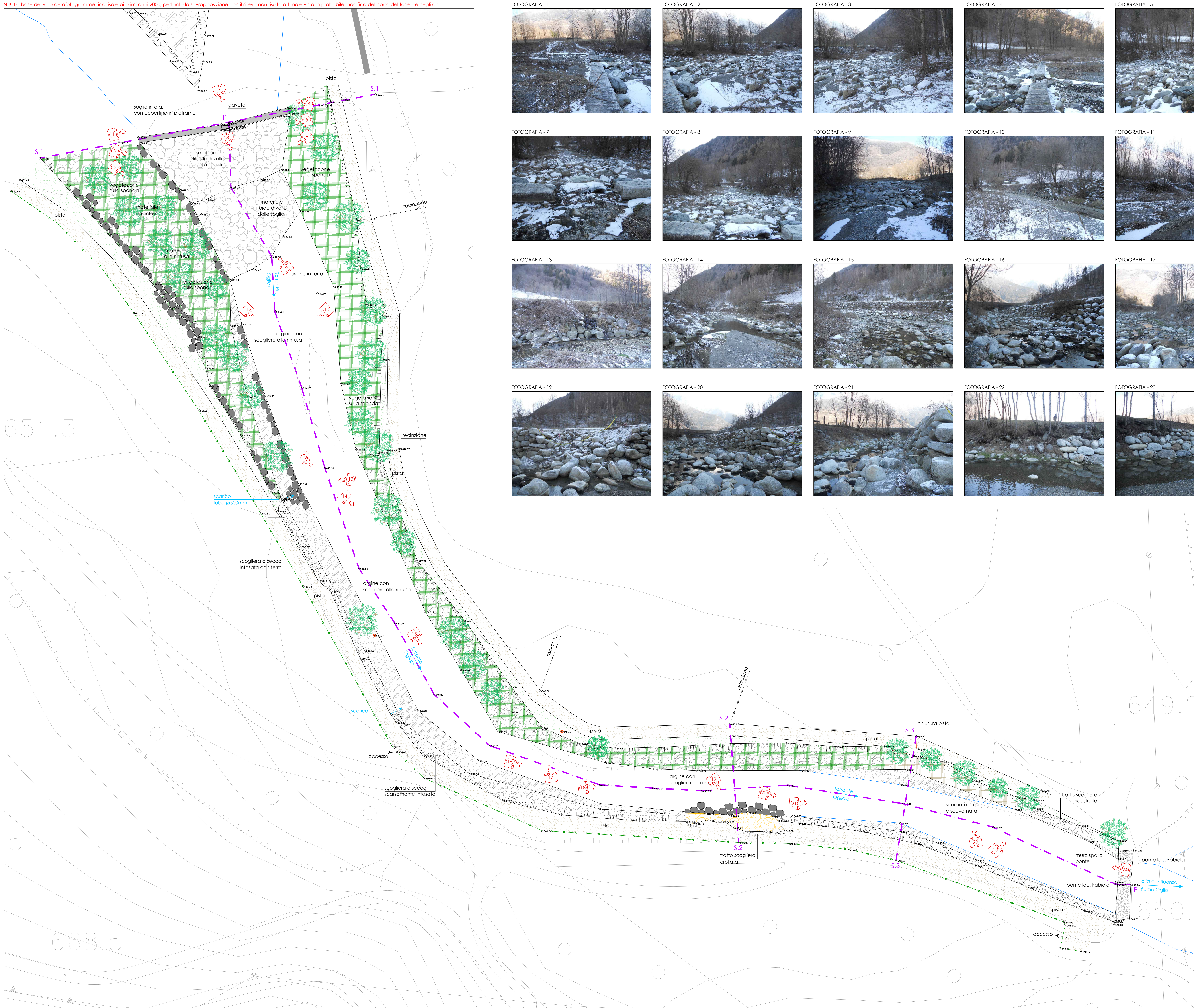
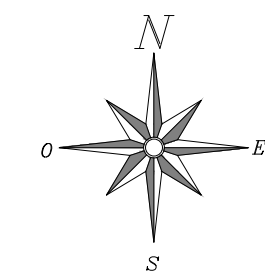


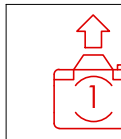
N.B. La base del volo aerofotogrammetrico risale ai primi anni 2000, pertanto la sovrapposizione con il rilievo non risulta ottimale vista la probabile modifica del corso del torrente negli anni



PLANIMETRIA DI RILIEVO
INTERVENTO n. 1



LEGENDA:



POSIZIONE INDICATIVA RIPRESE FOTOGRAFICHE



COMUNE DI EDOLO
Provincia di Brescia

COMUNE DI EDOLO
Largo Mazzini n° 1 - 25048 - Edolo (Bs)
Codice Fiscale: 00780070177 - P. IVA: 00577230980

Engineering srl
Dott. Ing. PAOLO FRANCESCO BERRONI
Dott. Arch. GIANFRANCO CAMARINI
Dott. Arch. LUCIO CANAVINI
Dott. Arch. GIUSEPPE SETI

collaboratori:
Geom. ELISABETTA BOSSO
Geom. ANDRÈ FEDERICA

25135 Brescia - Via della Motta, 32
Tel. 030.3366001 - Fax 030.3362030
E-mail: segreteria@multiproject.eu

C.F. e P.IVA: 02655910988
Reg. Imprese di Brescia
REA n. 467803

LAVORI DI RIFACIMENTO TRATTI DI ARGINATURA DEL TORRENTE OGIOLO MEDIANTE LA FORMAZIONE DI NUOVE SCOGLIERE IN MASSI CICLOPICI E RIPRISTINO DELLE ADIACENZE PER L'ACCESSO ALL'ALVEO - CUP: G29J2100350002

Intervento n. 1 - Tratto tra ponte Fabiola e soglia trasversale in alveo

PLANIMETRIA RILIEVO - DOC. FOTOGRAFICA

DATA: Febbraio 2023
SCALA: 1:200

IL PROGETTISTA
IL GEOLOGO
IL R.U.P.

QUESTO DOCUMENTO È DI PROPRIETÀ ESCLUSIVA DELLA MULTIPROJECT ENGINEERING s.r.l.
NESSUNA SUA PARTE PUÒ ESSERE UTILIZZATA, RIPRODOTTA O COPIATA SENZA ESPlicita AUTORIZZAZIONE