



- Legenda**
- Confine comunale
 - Corsi d'acqua e laghi
 - DOCUMENTO DI PIANO (estratto)**
 - Delimitazione Tessuto Urbano Consolidato (TUC)
 - AdT - Ambiti di Trasformazione**
 - AdT Residenziali
 - PIANO DEI SERVIZI (estratto)**
 - Viabilità esistente
 - Viabilità in progetto
 - PIANO DELLE REGOLE (estratto)**
 - Delimitazione dei centri storici e nuclei d'antica formazione
 - Edifici di interesse storico architettonico esterni ai centri storici
 - Edifici in ambito agricolo (baite, malghe, rifugi, ruderi)
 - Edifici in ambito agricolo a uso prevalentemente residenziale
 - P.A. - Piano attuativo**
 - Ambiti interessati da Piani e Programmi in corso di esecuzione
 - Lotti convenzionati
 - VINCOLI AMMINISTRATIVI**
 - ✖ Antenne radio televisione e per la telefonia mobile
 - Tracciato collettore fognario
 - Delimitazione centro abitato
 - Soprasuoli percorsi dal fuoco - D.C.C. n. 59/2011
 - Vincolo idrogeologico 3 giugno 1937
 - Fasce di rispetto cimiteriali
 - Fasce e zone di rispetto stradale
 - Reti tecnologiche**
 - Tracciato canale EDISON
 - Fascia di rispetto bacino centrale idroelettrica e canale EDISON = 10 mt per lato
 - Bacino ex centrale idroelettrica EDISON
 - Tracciato linee elettriche
 - Fascia di rispetto linee elettriche**
 - Fascia di rispetto linea elettrica Alta Tensione = 29 m per lato
 - Fascia di rispetto linee elettriche Media Tensione = 10 m per lato
 - Fascia di rispetto linee elettriche Alta tensione Sonico-Temù - linea interrata = 5 m per lato
 - Studio geologico - RIM (estratto)**
 - Fascia di rispetto del Reticolo idrico minore
 - Fascia di Rispetto del Fiume Oglio
 - Fattibilità geologica (classe 4)
 - Captazioni ad uso idropotabile**
 - ZTA Zona di Tutela Assoluta delle captazioni ad uso idropotabile (sorgenti) R = 10,00 m
 - ZR Zona di rispetto R = 200,00 m



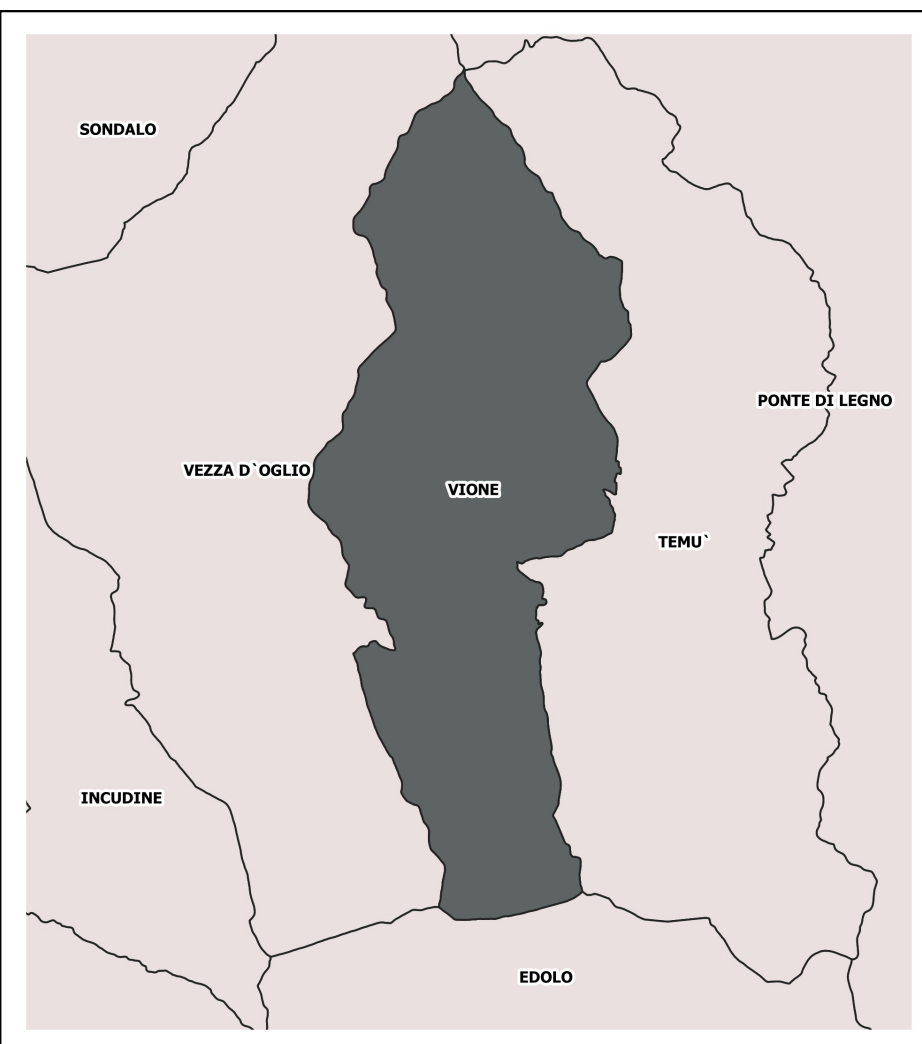
Regione Lombardia
 Provincia di Brescia
 Comunità Montana di Valle Camonica



Comune di Vione

Variante n. 2 PGT

L.R. 11 Marzo 2005 n. 12 e s.m.

PdR	
<p>Sindaco Mauro Teseri</p> <p>PdR (di prima redazione) Delibera di approvazione D.C.C. n. 42 del 13/12/2013 BUR, Serie Avvisi e Concorsi n. 33 del 04/09/2014</p> <p>VARIANTE N.1 Delibera di approvazione D.C.C. n. 31 del 27/07/2017 BUR, Serie Avvisi e Concorsi n. 37 del 13/09/2017</p> <p>VARIANTE N.2 Delibera di adozione D.C.C. n. del Delibera di approvazione D.C.C. n. del BUR, Serie Avvisi e Concorsi n. del</p> <p>Progettista: Arch. Fausto Bianchi Studio Ingegneria Fausto Bianchi Via Ssa 38 - 23046 Eseo (BS) Tel. 0384 72207</p> <p>Collaboratori: Pian. Fabio Maffezzoni Ordine degli Architetti P.C.C. della Provincia di Brescia n. 2147</p> <p>Pian. Casandra Federici Ordine degli Architetti P.C.C. della Provincia di Brescia n. 1316</p>	
<p>Recastazione del PCT Arch. Giovanni Cignotto Arch. Michela Pizzari Ing. Clara Viale</p>	<p>ELABORATO Tav 8.1 var SCALA 1:10.000</p> <p>TITOLO Vincoli amministrativi</p> <p>DATA Dicembre 2021 NOTE</p>