Regione Lombardia
Provincia di Brescia
Comunità Montana di Valle Camonica

Comune di Artogne

Variante n.1
L.R. 11 Marzo 2005 n. 12 e s.m.i.

PGT

PdS

Sindaco
Barbara Bonicelli

PGT (di prima redazione)
Delibera di approvazione
D.C.C. n. 9 del 28/06/2014
BURL Serie Avvisi e Concorsi n. 41 del 08/10/2014

VARIANTE N.1
Delibera di adozione
D.C.C. n. 27 del 10/08/2020
Delibera di approvazione
D.C.C. n. 01 del 22/01/2021

Progettazione
Pian. Fabio Maffezzoni
Ordine degli Architetti PCC della Provincia di Brescia n. 2347

Collaboratrice
Pian. Cassandra Federici
Ordine degli Architetti PCC della Provincia di Brescia n. 3386

Certificato
Urbanistica&Servizi
Home Page: www.urbanisticaeservizi.com

Redazione del PGT
Arch. Claudio Nodari
Arch. Maura Bellicini
Arch. Ariela Rivetta
Arch. Carlo Fasser

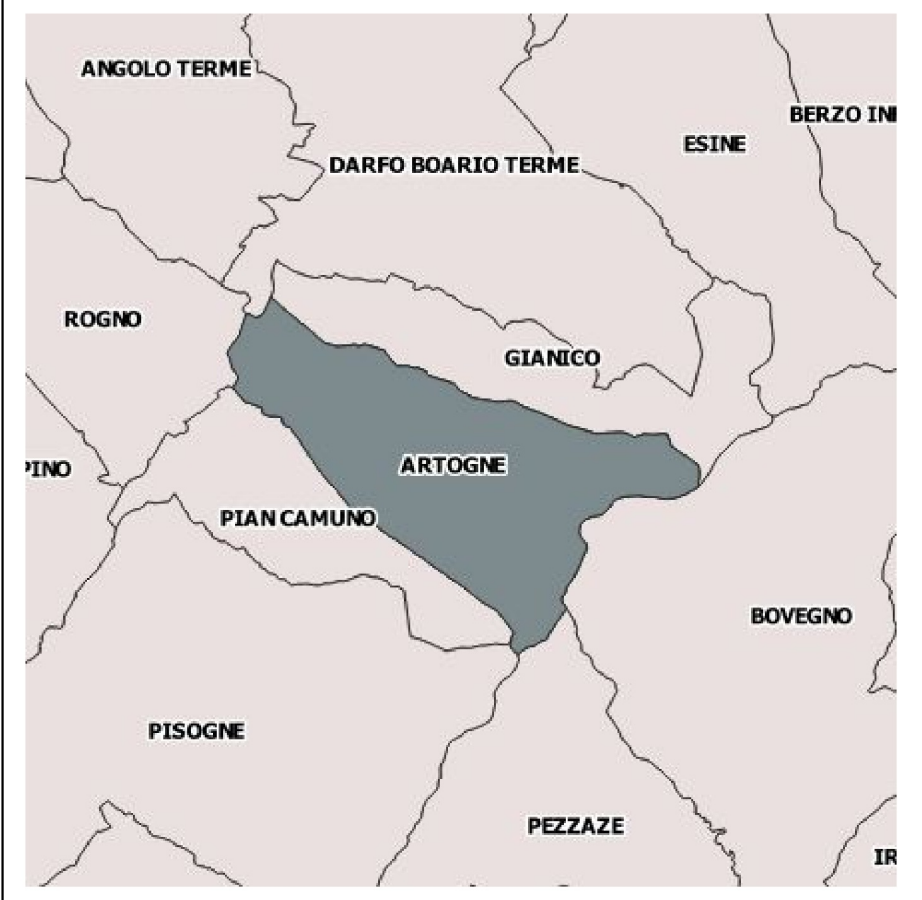
ANGOLO TERME
DARFO BOARIO TERME
ESINE
BERZO IN
ROGNO
GIANICO
ARTOGNE
PIAN CAMUNO
BOVEGNO
PISOGNE
PEZZAZE

ELABORATO ps1b var SCALA 1:2.000

TITOLO Servizi esistenti e di progetto - frazioni

DATA Gennaio 2021 NOTE

Legenda

- Limiti amministrativi comunali
- A Nuclei di Antica Formazione
- Beni culturali
- Fiume

Ambiti turistici-residenziali e alberghieri di Montecampione e Bassinale
- Bassinale
- Montecampione

Piani attuativi
- Piano di Recupero
- SUAP approvato "Pressofusioni Sebine S.p.a."

Ambiti di trasformazione
- Piano Attuativo (PP, PL, etc.) Residenza
- Convenzionamento o Piano Attuativo Residenza
- Piano Attuativo (PP, PL, etc.) Industria, Artigianato

VINCOLI AMMINISTRATIVI
- Limite del centro abitato
- Fasce di rispetto stradale
- Fasce di rispetto ferroviario
- Fasce di rispetto cimiteriali
- Fasce di rispetto da impianti di depurazione
- Rispetto sorgenti
- Vincolo idrogeologico
- Elettrodotti
- Distanza di prima approssimazione degli elettrodotti

PIANO DEI SERVIZI
- Norme puntuali PdS
- Norme areali PdS

Mobilità
- Cammino della Via Valeriana
- Ciclovia dell'Oglio
- Percorso storico "Canale Opificieri"
- Marciapiedi esistenti
- Marciapiedi di progetto
- Percorso ciclopedonale esistente
- Percorso ciclopedonale di progetto
- Fermate del Trasporto Pubblico Locale (TPL)

Servizi di livello comunale-sovracomunale ESISTENTI
- Aree per lo sport ed il tempo libero
- Attrezzature di interesse comune
- Attrezzature per l'istruzione
- Attrezzature per servizi religiosi ed edifici per il culto
- Parcheggi pubblici
- Spazi liberi collettivi
- Verde pubblico
- Aree sciabili e aree sciabili attrezzate

Servizi di livello comunale-sovracomunale DI PROGETTO
- Attrezzature di interesse comune
- Parcheggi pubblici
- Spazi liberi collettivi
- Verde pubblico

Impianti tecnologi di livello comunale-sovracomunale
- Impianti tecnologici e distributivi ESISTENTI
- Impianti tecnologici e distributivi DI PROGETTO

Infrastrutture di trasporto
- Ferrovia
- Viabilità esistente
- Viabilità in previsione

0 100 200 300 m

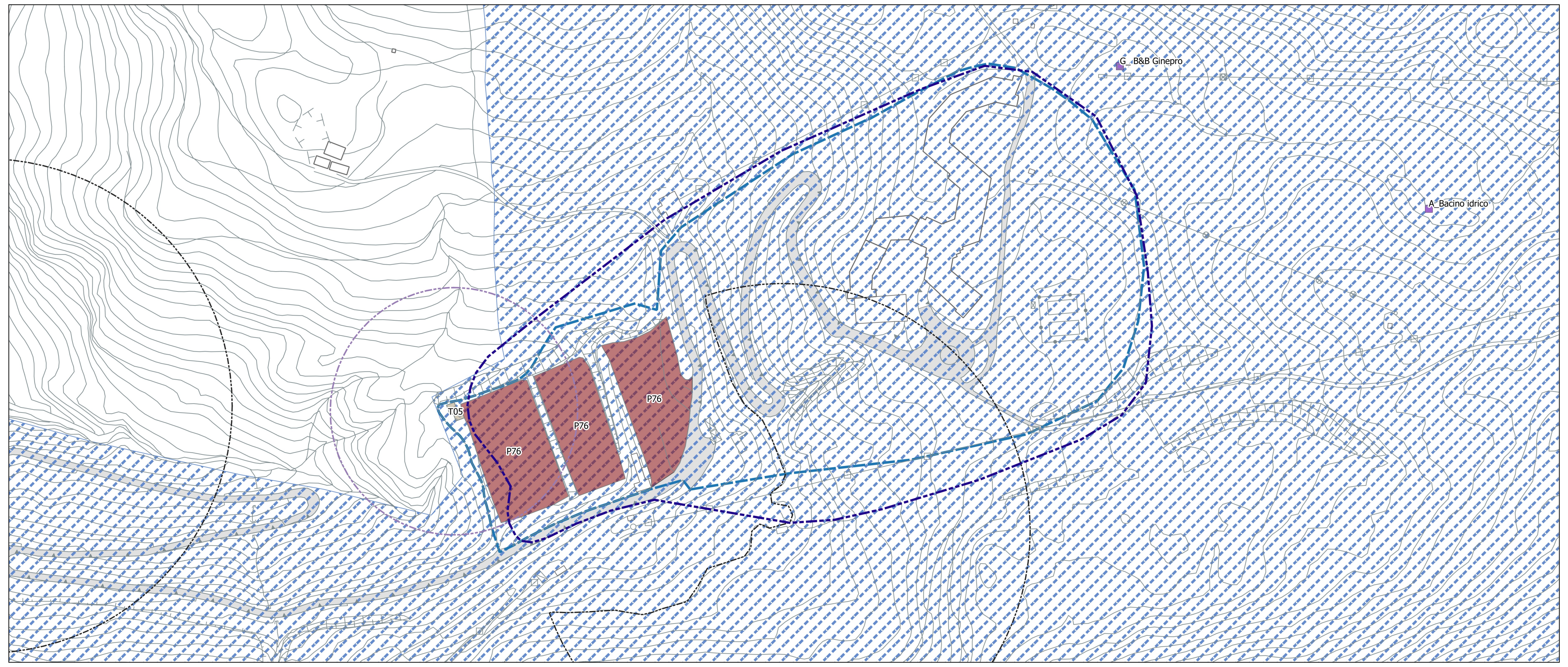
T05
P76
P76
P76
G_B&B Ginepro
A_Bacino idrico

BASSINALE

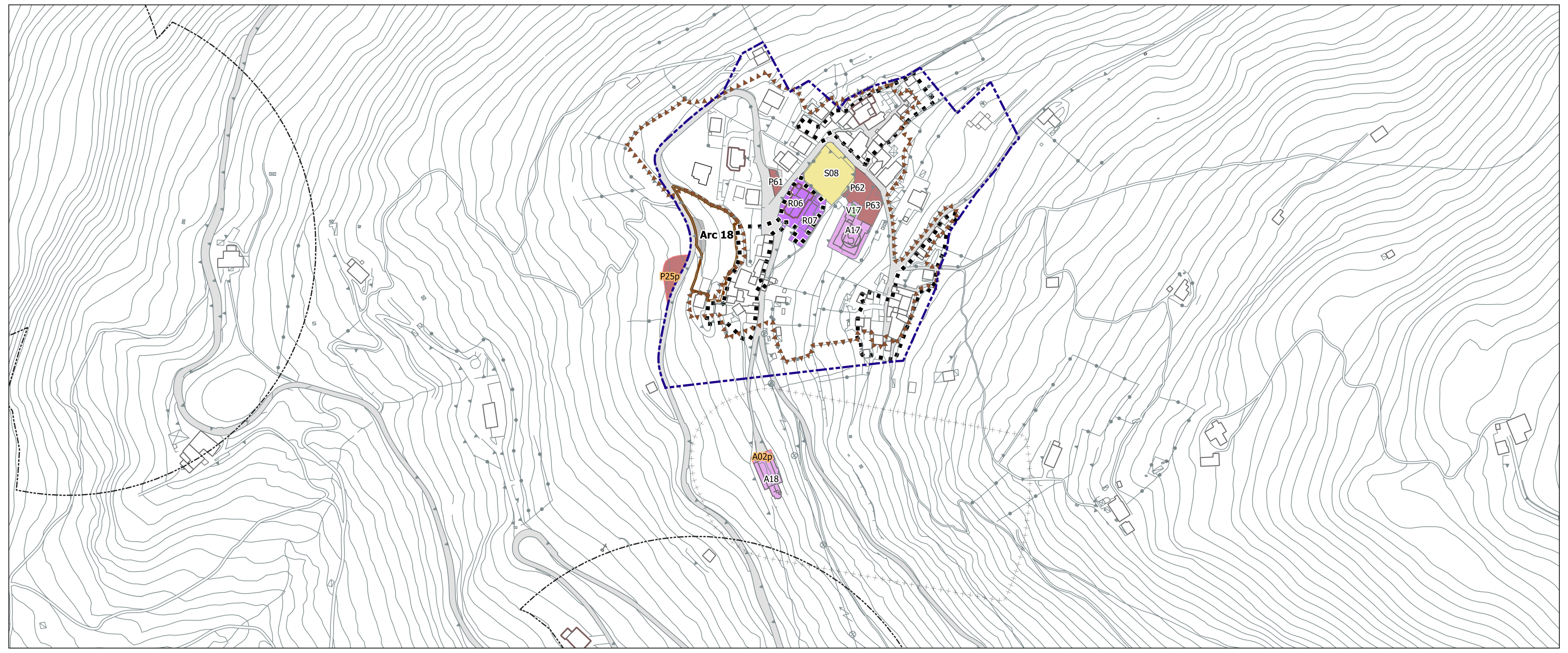
S08
P61
P62
R06
P63
V17
R07
A17
Arc 18
P25p
A02p
A18

PIAZZE

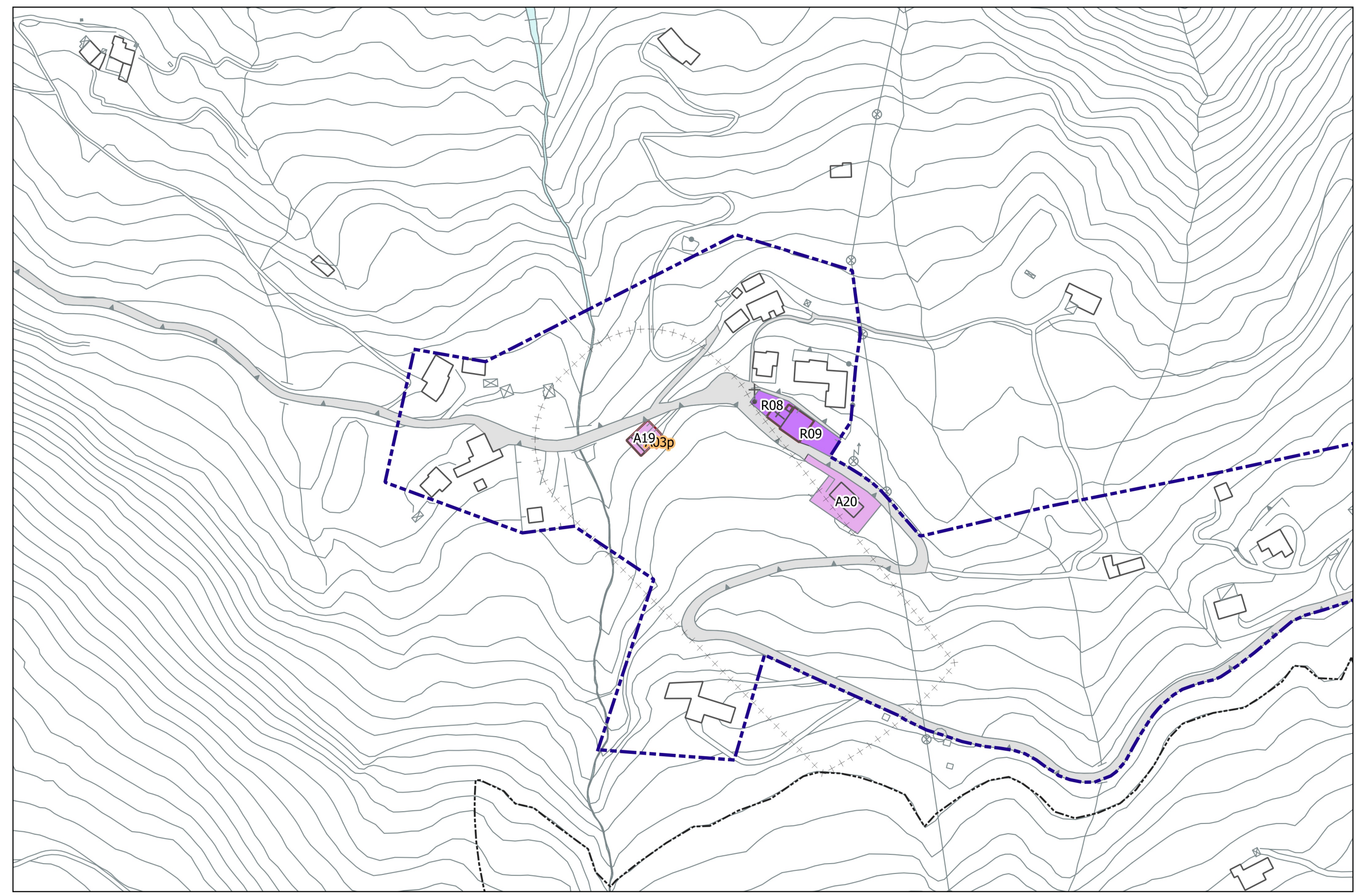
R08
R09
A19
03p
A20

ACQUEBONE

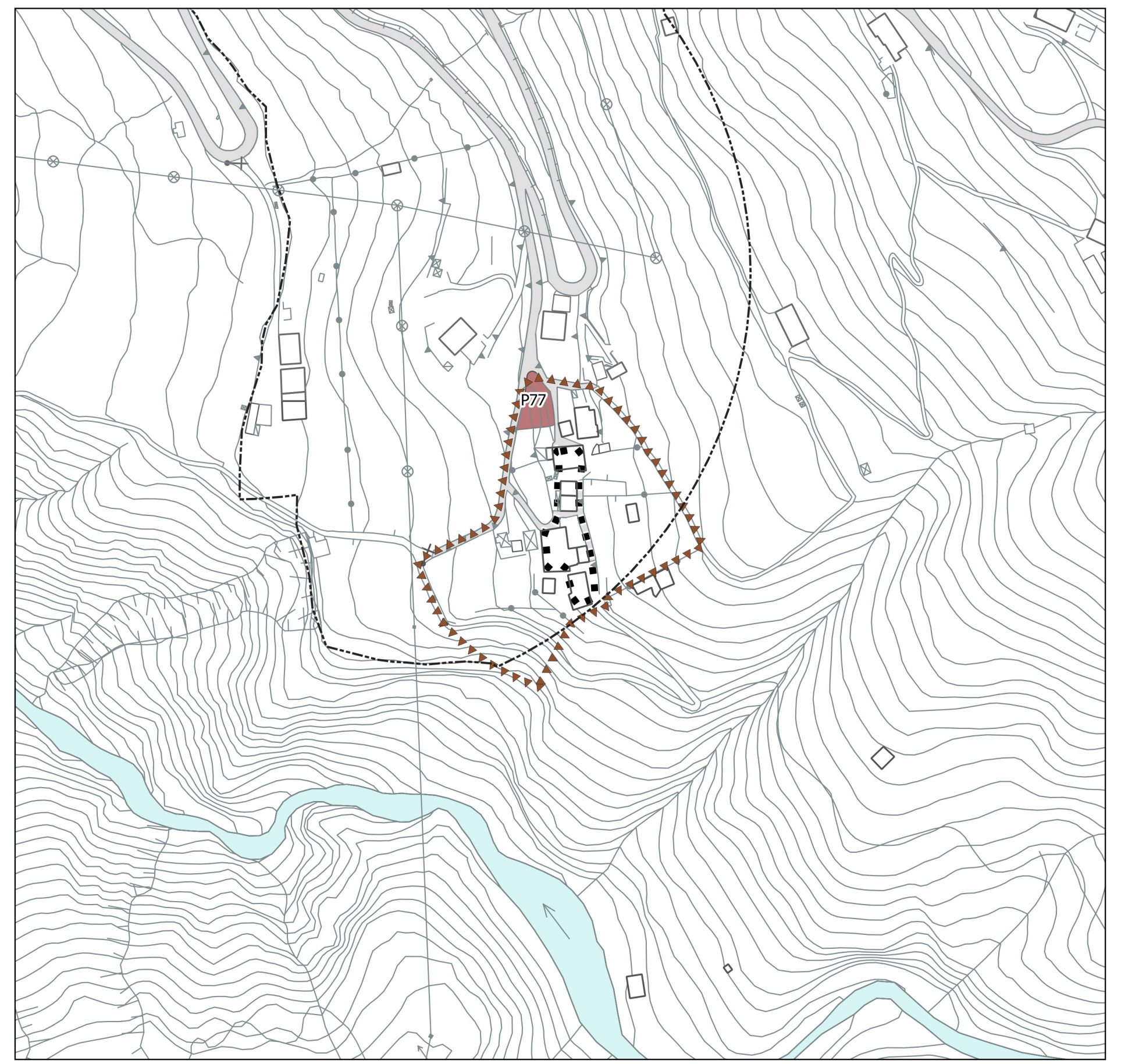

MAROCHELLO

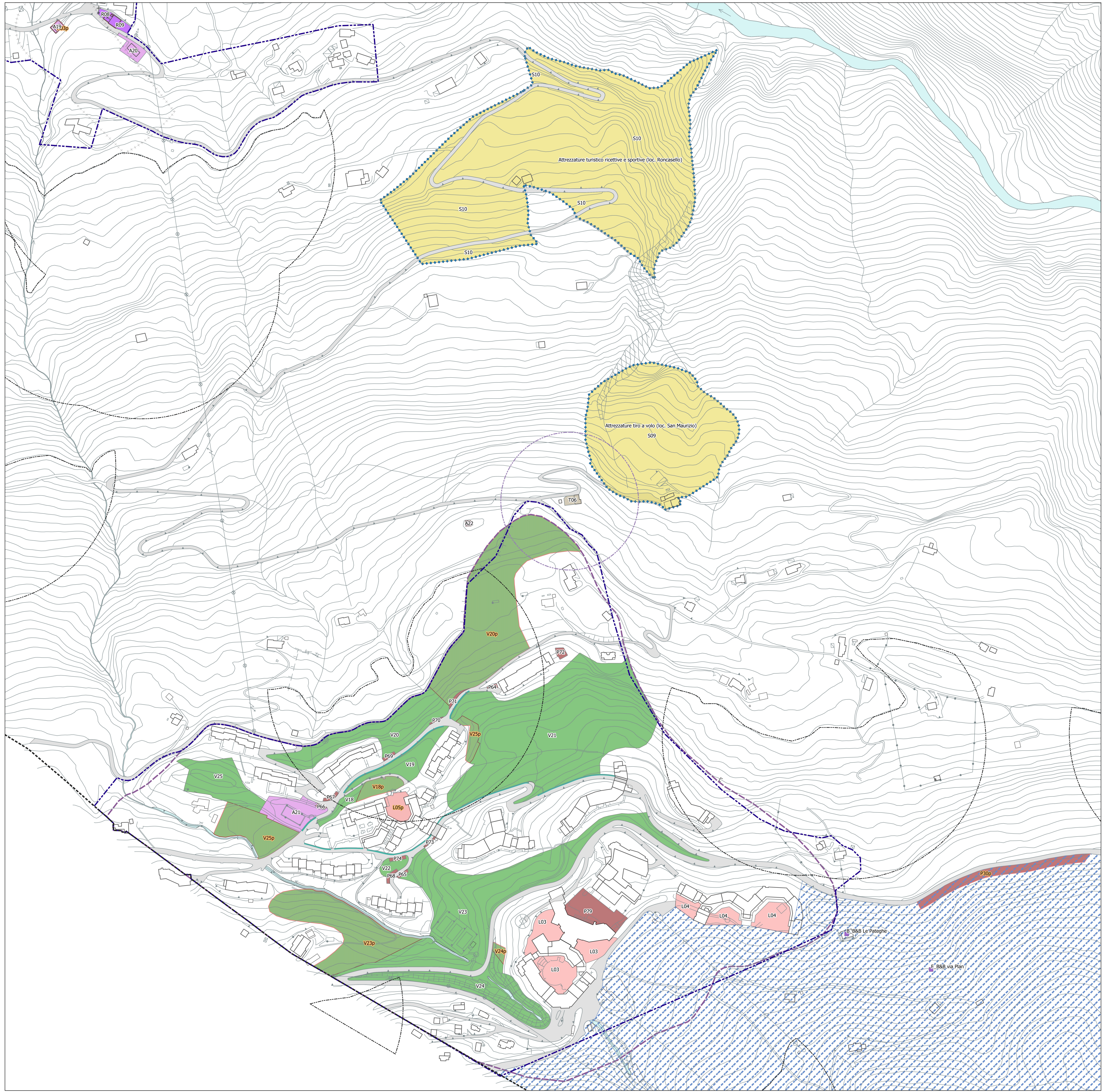
R08
R09
A19
A20
S10
S10
Attrezzature turistico ricettive e sportive (loc. Roncasello)
S10
S10
S10
Attrezzature tiro a volo (loc. San Maurizio)
S09
T06
A22
V20p
P72
P64
P71
P70
V20
V25p
V21
P69
V19
V18p
P67
V18
P66
A21
L05p
V25
V25p
P73
P74
V22
P68
P65
V23
V23p
V24p
V24
P79
L03
L03
L03
L04
L04
L04
P30p
B_B&B Le Pateghe
F_B&B via Plan

MONTECAMPIONE