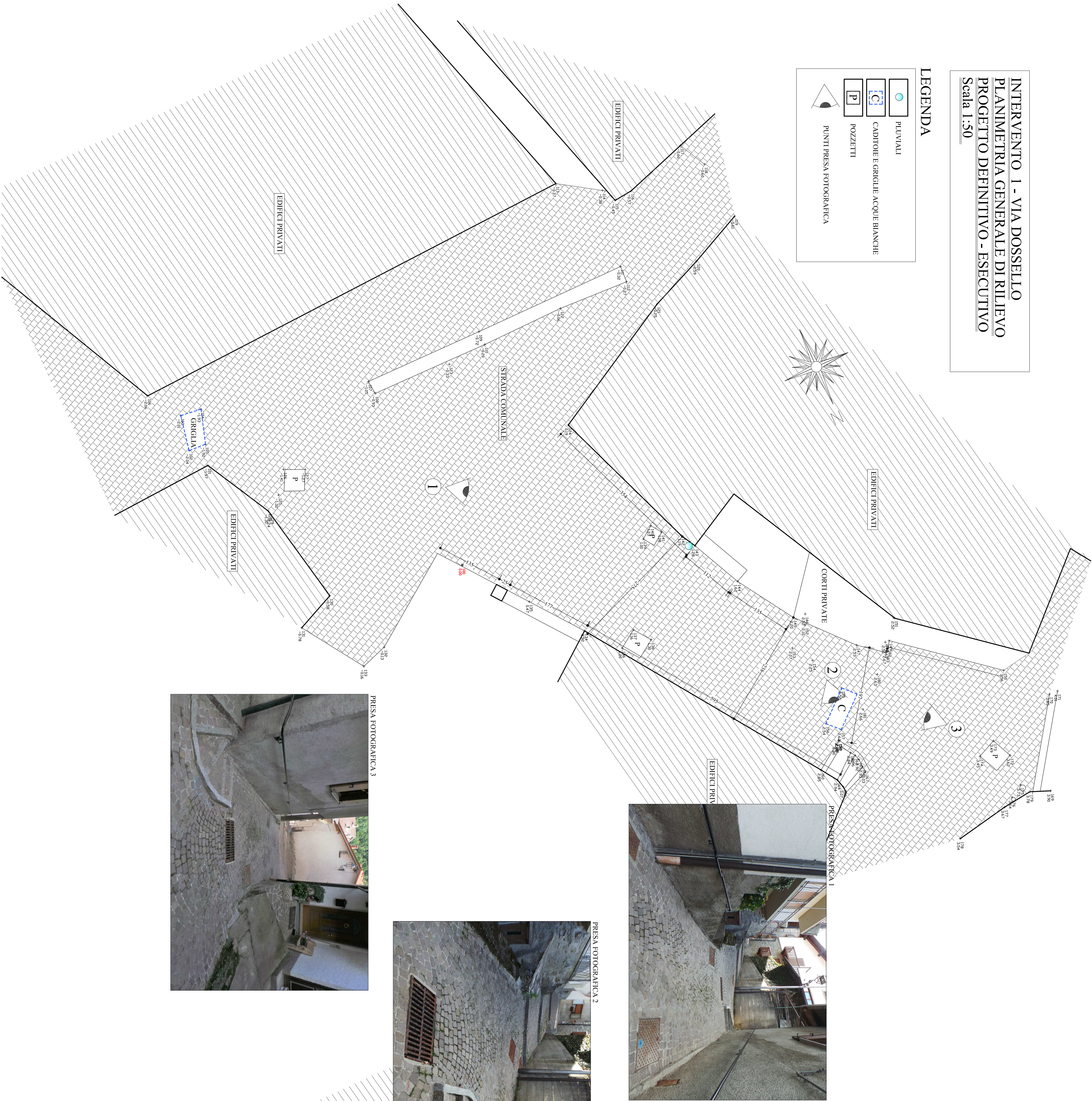


INTERVENTO 1 - VIA DOSSELLO
PLANIMETRIA GENERALE DI RILIEVO
PROGETTO DEFINITIVO - ESECUTIVO
Scala 1:50

LEGENDA

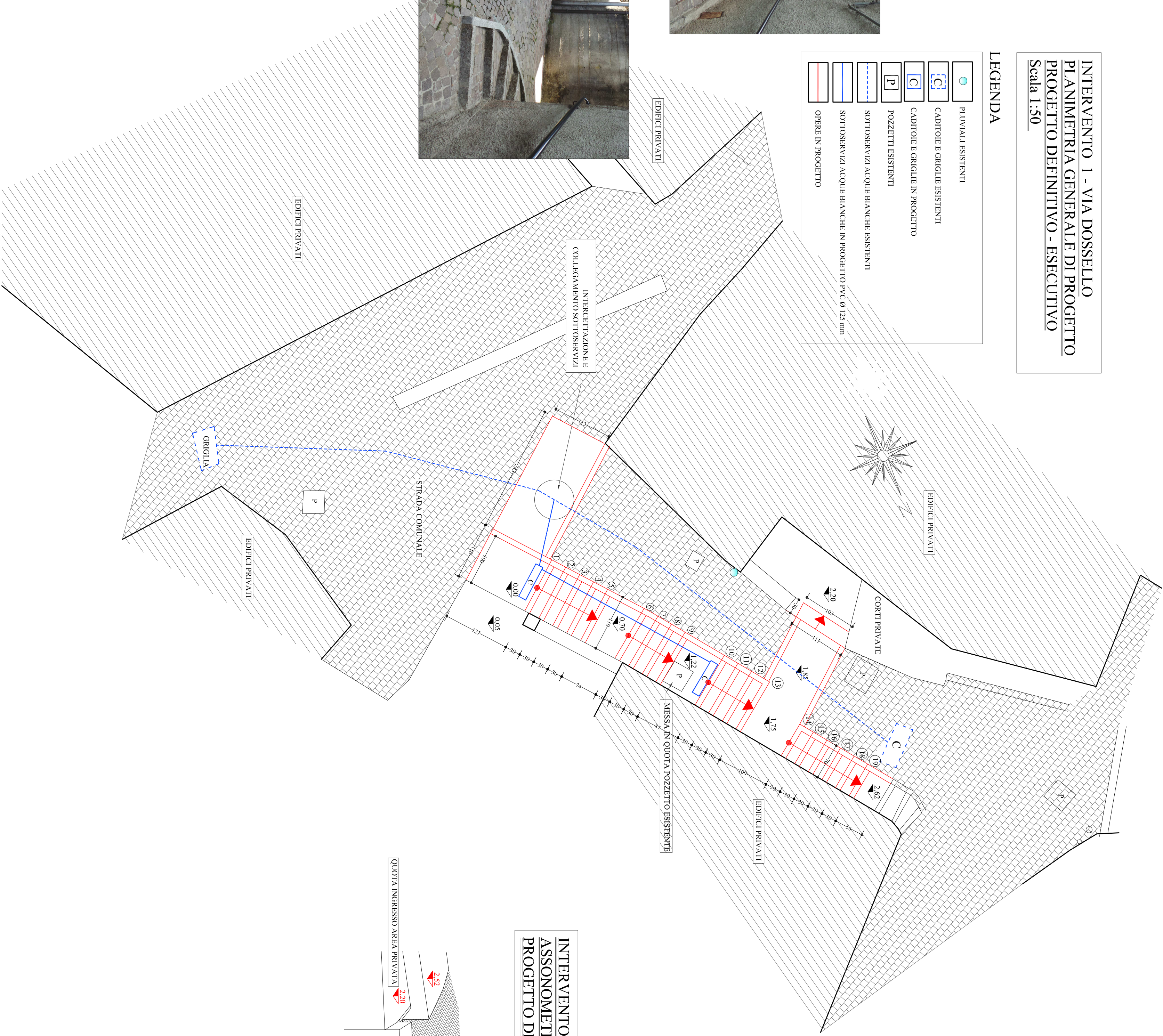
- PIUVALI
- CANTOVE E GORGIE ACQUE BIANCHE
- POZZETTI
- PIANTI PRESA FOTOGRAFICA



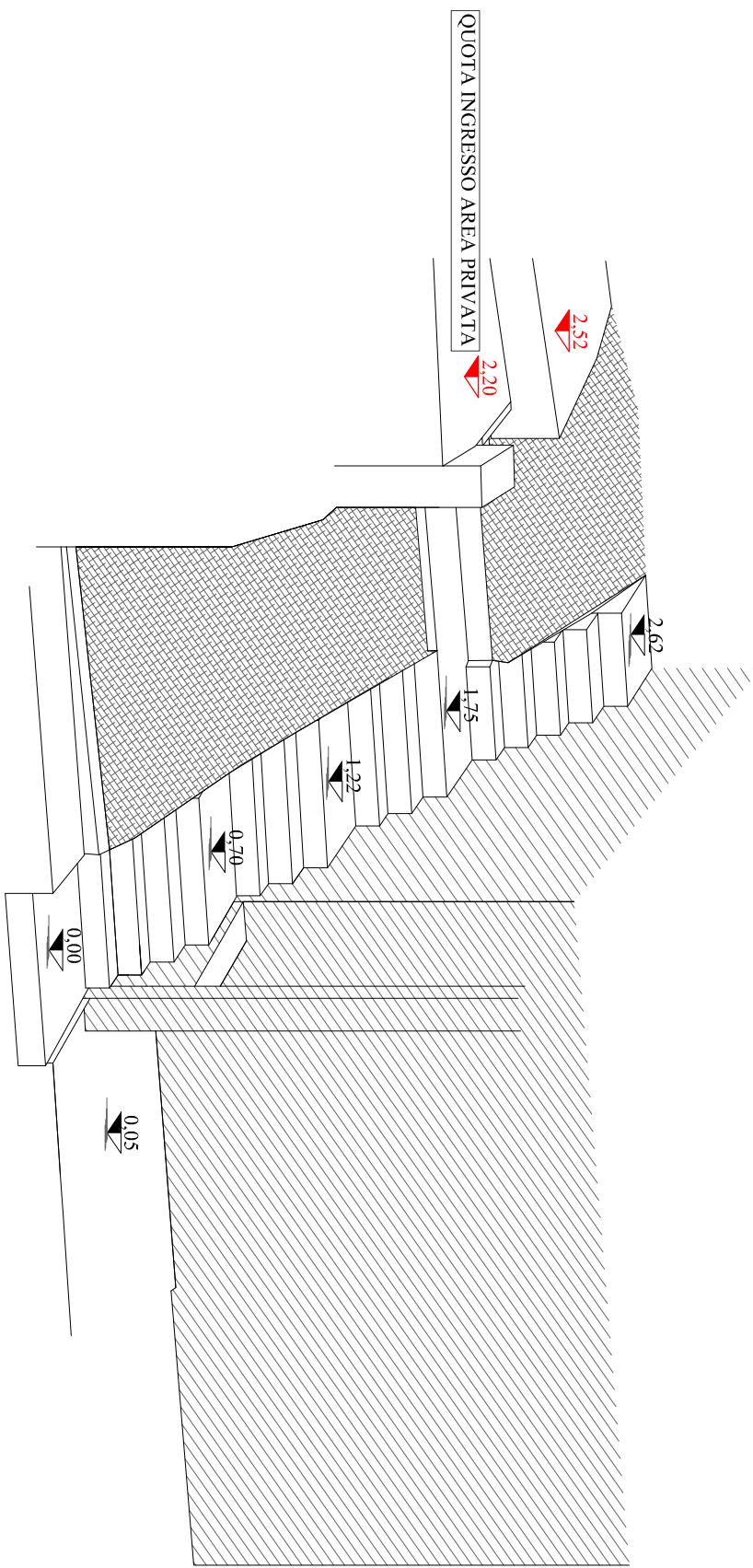
INTERVENTO 1 - VIA DOSSELLO
PLANIMETRIA GENERALE DI PROGETTO
PROGETTO DEFINITIVO - ESECUTIVO
Scala 1:50

LEGENDA

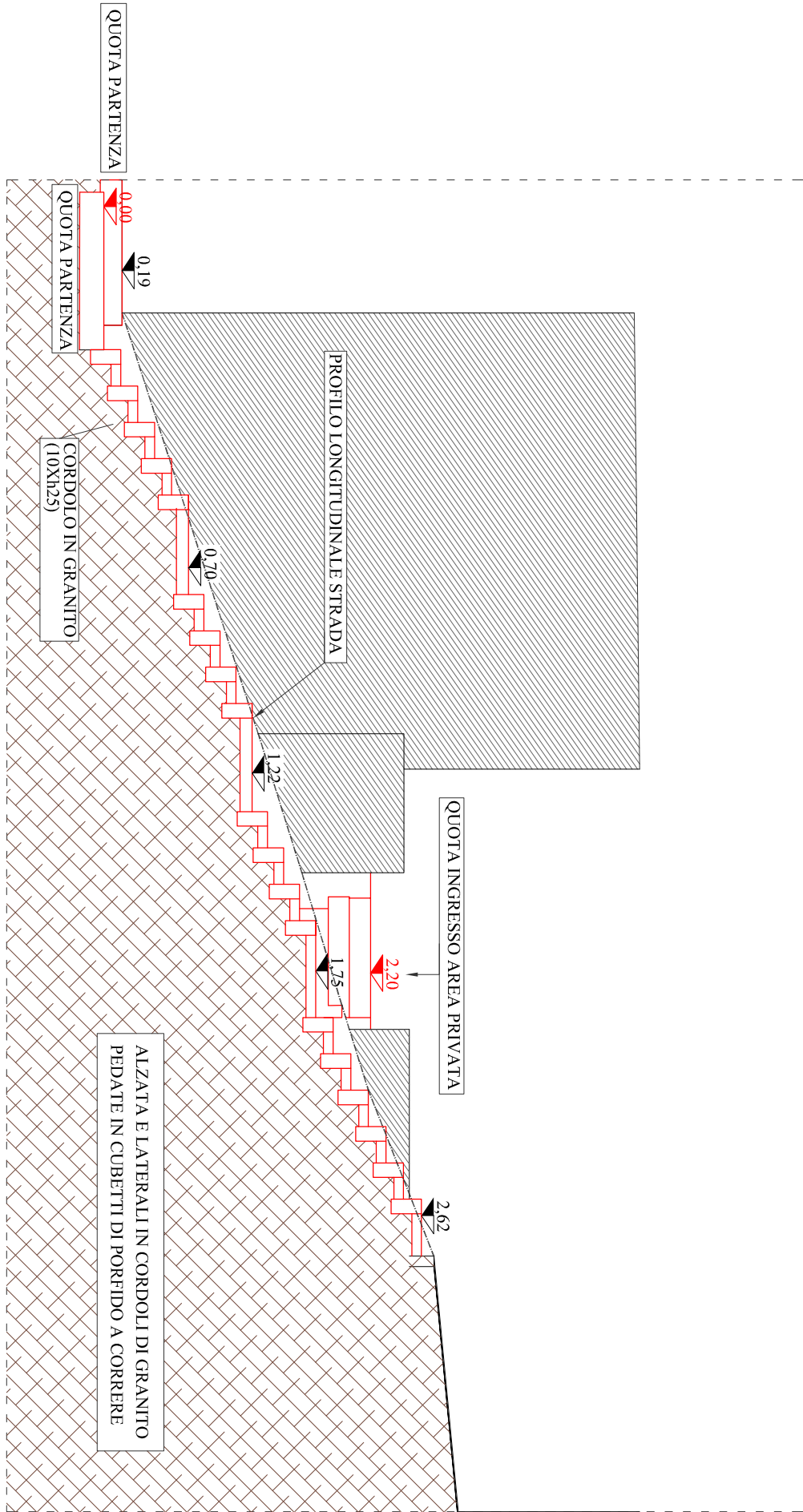
- PIUVALI ESISTENTI
- CANTOVE E GORGIE ESISTENTI
- CANTOVE E GORGIE IN PROGETTO
- POZZETTI ESISTENTI
- POZZETTI IN PROGETTO
- SOTTOSERVIZI ACQUE BIANCHE IN PROGETTO PVC Ø 125 mm
- OPERE IN PROGETTO



INTERVENTO 1 - VIA DOSSELLO
ASSONOMETRIA DI PROGETTO
PROGETTO DEFINITIVO - ESECUTIVO



INTERVENTO 1 - VIA DOSSELLO
SEZIONE LONGITUDINALE DI PROGETTO
PROGETTO DEFINITIVO - ESECUTIVO
Scala 1:50



COMUNE DI PAISCO LOVENO

INTERVENTO N. 1

PROVINCIA DI BRESCIA

PLanimetria di rilievo
Scale 1:50

Sezione di progetto
Scale 1:50

Assonometria di progetto
Scale 1:50

VISTE FOTOGRAFICHE

PROGETTO DEFINITIVO ESECUTIVO

INTERVENTI DI MANUTENZIONE STRAORDINARIA
DI SPAZI PUBBLICI IN COMUNE DI PAISCO LOVENO
C.U.P. G27H21030290004

ENTE COMMITTENTE
COMUNE DI PAISCO LOVENO

PROGETTISTA E DIRETTORE LAVORI
GEOM. VERONICA BONA

DATA
11 OTTOBRE 2021

Studio Tecnico Associato
Gianfranco Boni, Andrea - Roma Roma, Verona
Via Volturno 16 - 20040 Milano BS
TEL. 0364 637349