



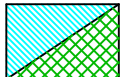





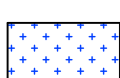








# Componente geologica, idrogeologica e sismica del Piano di Governo del Territorio

in attuazione dell'art. 57 della L.R. 11-03-2005 n° 12 e D.G.R. 30-11-2011 N° IX/2616

Titolo Elaborato: I Carta di Sintesi scala: 1:10000

Aggiornamento			
Emissione	10 ottobre 2012		
N.	Aggiornamenti	Completato	Controllo
Il Tecnico: <b>dr. geologo Fausto Franzoni</b> studio di geologia Via Milano 50 - 25042 Borno (BS) tel. +39 0364 339613 - cell. 338.622767 fausto.franzoni@gmail.com C.F. FRN FST 70P08 B054L - P.IVA 02078230980		Contribente: <b>Comune di Ossimo (BS)</b>	
Collaborazione: Ing. Luigi Franzoni - geol. Davide Lombardi			

## Legenda

-  Aree ad elevata energia di rilievo con possibilità di crollo di masse rocciose
-  Aree di frana attiva
-  Aree di frana quiescente / stabilizzata
-  Aree potenzialmente instabili per fenomeni di movimento della copertura detritica
-  Aree interessate da fenomeni carsici diffusi
-  Alvei torrentizi con manifesta presenza di fenomeni di erosione
-  Aree a probabile localizzazione di valanghe potenziali
-  Aree con scadenti caratteristiche geotecniche dei terreni
-  Aree caratterizzate da elevata pendenza (> 35° in terreni) tale da rendere potenzialmente instabile la coltre di depositi superficiali
-  Gabbionate
-  Palificate
-  Reti addossate / elastoplastiche
-  Briglia
-  Terrazzamenti agrari
-  Sorgente (area di tutela assoluta 10 m)
-  Aree di salvaguardia delle captazioni ad uso idropotabile (200 m)
-  Confine Comunale

