



PIANO DI GOVERNO DEL TERRITORIO

ai sensi della Legge Regionale 11 marzo 2005, n° 12
e successive modifiche ed integrazioni

DOCUMENTO DI PIANO

P.1b.4g

Il sistema urbano:
indice di utilizzazione fondiaria per isolati

scala 1:5.000

Il Sindaco

Il Responsabile del Procedimento

Il Segretario

PROGETTISTA
Arch. Antonio Rubagotti

COLLABORATORI
Pian. Francesca Bondioni
Arch. Raffaella Camisani
Arch. Fabio Facchetti
Arch. Valentina Fioramanti
Matteo Rizzi

Adottato con delibera del C.C. n° del.....
Approvato con delibera del C.C. n° del.....
Pubblicato sul B.U.R.L. n° del.....

CONSULENTI
Dott. Davide Gerevini

2 0 1 2 (ns. rif. 244-U)







architettura
e territorio
antonio.rubagotti.architetto

via redi 27 25124 brescia telefono e fax 0302425005
info@aetstudio.it territorio@aetstudio.it www.aetstudio.it

Legenda

Indice di utilizzazione fondiaria

Superficie lorda/area

-  $U_f < 0,20$
-  $0,20 \leq U_f < 0,50$
-  $0,50 \leq U_f < 0,80$
-  $U_f \geq 0,8$

