





- Legenda**
-  Confine comunale
 -  Core Areas
 -  Area di Tutela della ZPS IT2060401 Parco delle Orobie Bergamasche
 -  Principali barriere infrastrutturali ed insediative

COMUNE DI OSSIMO
 Provincia di Brescia



PIANO DI GOVERNO DEL TERRITORIO

ai sensi della Legge Regionale 11 marzo 2005, n° 12
 e successive modifiche ed integrazioni

PIANO DEI SERVIZI - PIANO DELLE REGOLE
S.6-R.6

Carta della Rete Ecologica Comunale

scala 1:10.000

Il Sindaco
 Il Responsabile del Procedimento
 Il Segretario

PROGETTISTA
 Arch. Antonio Rubagotti

COLLABORATORI
 Pian. Francesca Bondioni
 Arch. Raffaella Camisani
 Arch. Fabio Facchetti
 Arch. Valentina Fioramanti
 Matteo Rizzi

Adottato con delibera del C.C. n° del.....
 Approvato con delibera del C.C. n° del.....
 Pubblicato sul B.U.R.L. n° del.....

CONSULENTI
 Dott. Davide Gerevini

2012 (ns. rif. 244-U)

architetto
 e territorio

