

Provincia di Brescia  
Comune di VIONE



VAS

SECONDA VARIANTE PUNTUALE AL DOCUMENTO DI PIANO, AL  
PIANO DELLE REGOLE, AL PIANO DEI SERVIZI

**VA1**  
**DOCUMENTO DI SCOPING**

GENNAIO 2018

Adottato con delibera del C.C n.....  
Approvato con delibera del C.C. n.....  
Pubblicato sul B.U.R.L.n.....

*Progettista: arch. Fausto Bianchi*  
*Coordinamento Generale P.G.T: pian. Fabio Maffezzoni*  
*Collaboratore: arch. Valentina Longo*





## INDICE

<b>1. INTRODUZIONE .....</b>	<b>6</b>
<b>2. LE FINALITÀ DEL DOCUMENTO DI SCOPING .....</b>	<b>7</b>
<b>3. RIFERIMENTI NORMATIVI PER LA VALUTAZIONE AMBIENTALE (VAS).....</b>	<b>8</b>
3.1. LA DIRETTIVA EUROPEA 2001/42/CE .....	8
3.2. LE DIRETTIVE EUROPEE 2003/35/CE E 2004/4/CE.....	9
3.3. LA LEGGE REGIONE LOMBARDIA 11 MARZO 2005, N. 12.....	10
3.4. GLI INDIRIZZI GENERALI PER LA VALUTAZIONE DI PIANI E PROGRAMMI (ART. 4, C. 1, L.R. LOMBARDIA 11 MARZO 2005, N. 12), D.C.R. N. VIII/0351 DEL 13 MARZO 2007 E DGR 9/761 DEL 10 NOVEMBRE 2010 E S.M.E.I .....	10
3.5. PRINCIPALI NORMATIVE SETTORIALI .....	11
<b>4. QUADRO DI RIFERIMENTO DELLO SVILUPPO SOSTENIBILE .....</b>	<b>19</b>
4.1. CRITERI DI SOSTENIBILITÀ DI RIFERIMENTO.....	23
4.2. I DOCUMENTI DI RIFERIMENTO PER LE TEMATICHE AMBIENTALI .....	24
<b>5. QUADRO DI RIFERIMENTO PROGRAMMATICO.....</b>	<b>27</b>
5.1. PTR (PIANO TERRITORIALE REGIONALE).....	27
5.1.1. <i>Sistema territoriale della montagna</i> .....	30
5.2. OBIETTIVI PROTOCOLLO AGRICOLTURA DI MONTAGNA CONVENZIONE DELLE ALPI.....	40
5.3. PTUA (PROGRAMMA DI TUTELA E USO DELLE ACQUE) .....	40
5.4. PTSSC (PROGRAMMA TRIENNALE PER LO SVILUPPO DEL SETTORE COMMERCIALE) .....	42
5.5. PER (PROGRAMMA ENERGETICO REGIONALE).....	42
5.6. PTC (PIANO TERRITORIALE DI COORDINAMENTO PROVINCIALE).....	43
5.7. PTC DEL PARCO DELL'ADAMELLO.....	47
5.8. PTC DEL PARCO DELLO STELVIO .....	48
5.9. PROGRAMMA DI SVILUPPO TURISTICO DEL SISTEMA TURISTICO INTERREGIONALE ADAMELLO .....	48
<b>6. IL PERCORSO INTEGRATO TRA PGT E VAS.....</b>	<b>51</b>
6.1. SCHEMA METODOLOGICO PER LA VAS DI VIONE .....	55
6.2. CONSULTAZIONE DELLE AUTORITÀ CON COMPETENZA AMBIENTALE E LA PARTECIPAZIONE.....	56
<b>7. PRINCIPALI FONTI DI INFORMAZIONE .....</b>	<b>59</b>
<b>8. QUADRO CONOSCITIVO DEL CONTESTO AMBIENTALE E SOCIO-ECONOMICO DI RIFERIMENTO PER IL RAPPORTO AMBIENTALE.....</b>	<b>62</b>
<b>9. OBIETTIVI GENERALI DELLA VARIANTE DI PIANO.....</b>	<b>68</b>
<b>10. AMBITO DI INFLUENZA DELLA VARIANTE DI PIANO E VERIFICHE DELLE INTERFERENZE CON I SITI RETE NATURA 2000 E AREE PROTETTE .....</b>	<b>70</b>
<b>11. INDICATORI .....</b>	<b>72</b>



# 1. INTRODUZIONE

Il Comune di Vione è dotato di Piano di Governo del Territorio, approvato con deliberazione del Consiglio Comunale n. 42 del 13/12/2013 e pubblicato sul BURL n.23 del 04/06/2014; segue una successiva variante al Piano delle Regole approvata con deliberazione del Consiglio Comunale n. 31 del 27/07/2017 e pubblicato sul BURL n.37 del 13/09/2017. Come riportato nel capitolo 9 relativo agli obiettivi della presente Variante, l'Amministrazione comunale intende procedere con la revisione del PGT vigente, comunque senza alterarne l'impostazione pianificatoria vigente, anche in relazione alle istanze presentate dai cittadini. Tutti gli approfondimenti conoscitivi elaborati per il PGT vigente, pertanto, sono considerati ancora adeguati e si procederà ad aggiornare o integrare solo le tematiche rispettivamente delle quali si dispone di informazioni più recenti rispetto a quelle riportate oppure non completamente affrontate nella VAS dello strumento vigente, comunque in relazione agli obiettivi della presente variante. Si sottolinea la necessità in particolare di adeguare e recepire le disposizioni normative sovraordinate che hanno introdotto innovazioni in materia di governo del territorio (quale la L.R. n. 31 del 28/11/2014) o nella definizione di parametri ed indici (L.R. 7/2017) e dell'approvazione di nuovi strumenti di pianificazione sovraordinata (l'aggiornamento del PTR) aventi efficacia di orientamento, indirizzo e coordinamento e, per alcune disposizioni, anche di efficacia prevalente e vincolante sugli atti di pianificazione locale, sottolineando che il PTR è ad oggi stato adottato ma non approvato.

Ai sensi del comma 2 dell'articolo 4 della L.R. 12/2005, il Documento di Piano deve essere sottoposto alla procedura di Valutazione Ambientale Strategica (VAS).

La procedura di VAS si configura come un processo contestuale e parallelo alla redazione del Piano e ha l'obiettivo di garantire l'integrazione della dimensione ambientale nelle fasi di orientamento, elaborazione, attuazione e monitoraggio del Piano stesso.

Il presente Documento di Scoping è finalizzato alla definizione del quadro di riferimento per la Valutazione Ambientale Strategica (VAS) del Documento di Piano del Piano di Governo del Territorio (PGT) del **Comune di Vione** (Brescia).

Il Documento di Scoping, che viene presentato nell'ambito della prima Conferenza di Valutazione, contiene lo schema del percorso metodologico procedurale definito, una proposta di definizione dell'ambito di influenza del Documento di Piano e della portata delle informazioni da includere nel Rapporto Ambientale, nonché l'eventuale verifica delle interferenze con i Siti di Rete Natura 2000 (SIC e ZPS).

Il Documento di Scoping insieme al Rapporto Ambientale, ai fini della consultazione vengono inviati ai soggetti competenti in materia ambientale, tra cui gli enti territorialmente interessati, e presentati in occasione della prima seduta della conferenza di valutazione, durante la quale si raccolgono osservazioni, pareri e proposte di modifica e di integrazione.

## 2. LE FINALITÀ DEL DOCUMENTO DI SCOPING

Il Documento di scoping rappresenta il primo passo da compiere per l'effettivo avvio del percorso di valutazione dello stato e delle pressioni ambientali sul territorio oggetto di studio. Consentendo l'individuazione e la descrizione dei dati e delle informazioni di base, necessari ad analizzare il contesto ambientale, esso consente di evidenziare le criticità e le opportunità dello stato ambientale, condizione indispensabile per l'individuazione dei corrispondenti indicatori.

Gli obiettivi primari del Documento di Scoping sono due:

- a) il primo e quello di fornire il quadro di riferimento per la Valutazione ambientale strategica (VAS),
- b) il secondo e quello di enunciare il metodo adottato per descrivere lo stato e individuare le pressioni del contesto territoriale esaminato.

Il Documento è rivolto, in prima istanza, alle autorità portatrici di competenze ambientali, allo scopo di determinare l'ambito d'influenza e il valore delle informazioni da introdurre nel Rapporto ambientale<sup>1</sup>; in modo che si possano soddisfare osservazioni, suggerimenti d'integrazione, eventuali correzioni e modifiche.

Il Documento di scoping si articola in tre fasi fondamentali:

- a) la fase iniziale di ricognizione delle informazioni utili alla costruzione della base conoscitiva;
- b) la fase successiva consiste nella definizione e nell'approfondimento delle diverse componenti;
- c) la fase conclusiva identifica il quadro delle informazioni utili, evidenziando i dati significativi per la produzione degli indicatori ambientali della VAS, nella consapevolezza che essi rappresentino uno strumento insostituibile per la sintesi dei parametri caratterizzanti dell'ambito oggetto di studio, con l'obiettivo di esprimere i pesi quantitativi che permettano di correlare in modo significativo informazioni provenienti da fonti differenti, evidenziandone le interdipendenze sistemiche.

---

<sup>1</sup> Circa la Valutazione ambientale della pianificazione a livello comunale, in applicazione dell'art. 4 della Lr. 12/2005, così recita la Circolare regionale: *“Il ruolo del Rapporto ambientale, che accompagna la proposta di P/P nella fase di consultazione, è quello di illustrare le modalità e i risultati del processo di Valutazione ambientale (Vas) che ha portato alla selezione dell'alternativa di P/P proposta. Il Rapporto ambientale in quanto Documento centrale del processo di consultazione del pubblico, oltre che delle autorità competenti, deve obbligatoriamente comprendere una “Sintesi non tecnica”, comprensibile anche da parte del pubblico generico. La Sintesi non tecnica assume dunque un ruolo rilevante in quanto diventa a tutti gli effetti lo strumento di carattere divulgativo che dà pubblicamente conto del risultato del procedimento di elaborazione e valutazione del P/P e dei processi di partecipazione che lo hanno accompagnato. Essendo il Documento ad ampia diffusione, che deve garantire la trasparenza del processo, è importante adottare nella sua stesura la massima chiarezza e precisione”*. Nel Rapporto ambientale vengono individuati, descritti e valutati gli effetti significativi che l'attuazione del piano o del programma potrebbe avere sull'ambiente nonché le alternative degli obiettivi e dell'ambito territoriale del piano o del programma, e una serie di carte tematiche. I contenuti del Rapporto ambientale sono elencati in seno all'Allegato I della Direttiva 1/42/CE.

### **3. RIFERIMENTI NORMATIVI PER LA VALUTAZIONE AMBIENTALE (VAS)**

#### **3.1. La Direttiva europea 2001/42/CE**

La valutazione ambientale strategica (VAS) è stata introdotta dalla Direttiva europea 2001/42/CE del Parlamento europeo e del Consiglio, concernente la valutazione degli effetti di determinati piani e programmi sull'ambiente, che configura la VAS quale processo continuo che segue l'intero ciclo di vita del piano, compresa la fase di gestione, allo scopo di "garantire un elevato livello di protezione dell'ambiente e di contribuire all'integrazione di considerazioni ambientali all'atto dell'elaborazione e dell'adozione di piani e programmi [...] che possono avere effetti significativi sull'ambiente". Si ritiene, in questo modo, di assicurare la sostenibilità del piano integrando la dimensione ambientale, accanto a quella economica e sociale, nelle scelte di pianificazione.

Questo obiettivo si concretizza sia attraverso un percorso che si integra a quello di pianificazione, ma soprattutto con la redazione di un documento specifico denominato Rapporto Ambientale. Secondo le prescrizioni della Direttiva, questo documento deve contenere le modalità di integrazione delle tematiche ambientali nelle scelte alternative prese in considerazione nel piano, deve fornire la stima dei possibili effetti significativi sull'ambiente derivanti dall'attuazione del piano, indicando fra l'altro le misure di mitigazione e compensazione e progettando il sistema di monitoraggio e retroazione del piano stesso. È prevista anche una sintesi non tecnica, che ne illustra i principali contenuti in modo sintetico e con linguaggio non tecnico, finalizzato alla divulgazione. In particolare, come previsto nell'Allegato I, art. 5 della Direttiva, essa dovrà riportare:

1. contenuti, obiettivi principali del piano e sua coerenza con altri piani o programmi inerenti il territorio comunale;
2. aspetti pertinenti dello stato attuale dell'ambiente e sua evoluzione probabile senza l'attuazione del piano;
3. caratteristiche ambientali delle aree che potrebbero essere significativamente interessate;
4. qualsiasi problema ambientale esistente, pertinente al piano, compresi in particolare quelli relativi ad aree di particolare rilevanza ambientale;
5. obiettivi di protezione ambientale stabiliti a livello internazionale, comunitario, nazionale o regionale, pertinenti al piano, e modalità con cui se ne è tenuto conto durante la sua preparazione;
6. possibili effetti significativi sull'ambiente e l'interrelazione tra gli stessi;
7. misure previste per impedire, ridurre e compensare nel modo più completo possibile gli eventuali significativi effetti negativi sull'ambiente a seguito dell'attuazione del piano;
8. sintesi delle ragioni della scelta delle alternative individuate e descrizione delle modalità di valutazione, nonché resoconto delle eventuali difficoltà incontrate nella raccolta delle informazioni richieste;
9. misure previste in merito al monitoraggio.

In tal senso, nella Figura 1, viene sinteticamente riportata la sequenza delle fasi di un processo di redazione di P/P nel quale l'elaborazione dei contenuti di ciascuna fase è sistematicamente integrata con la Valutazione Ambientale Strategica.

Il percorso metodologico si compone sostanzialmente di quattro fasi:

- FASE 1. Orientamento e impostazione;
- FASE 2. Elaborazione e redazione;
- FASE 3. Consultazione, adozione ed approvazione;



- FASE 4. Attuazione, gestione e monitoraggio.

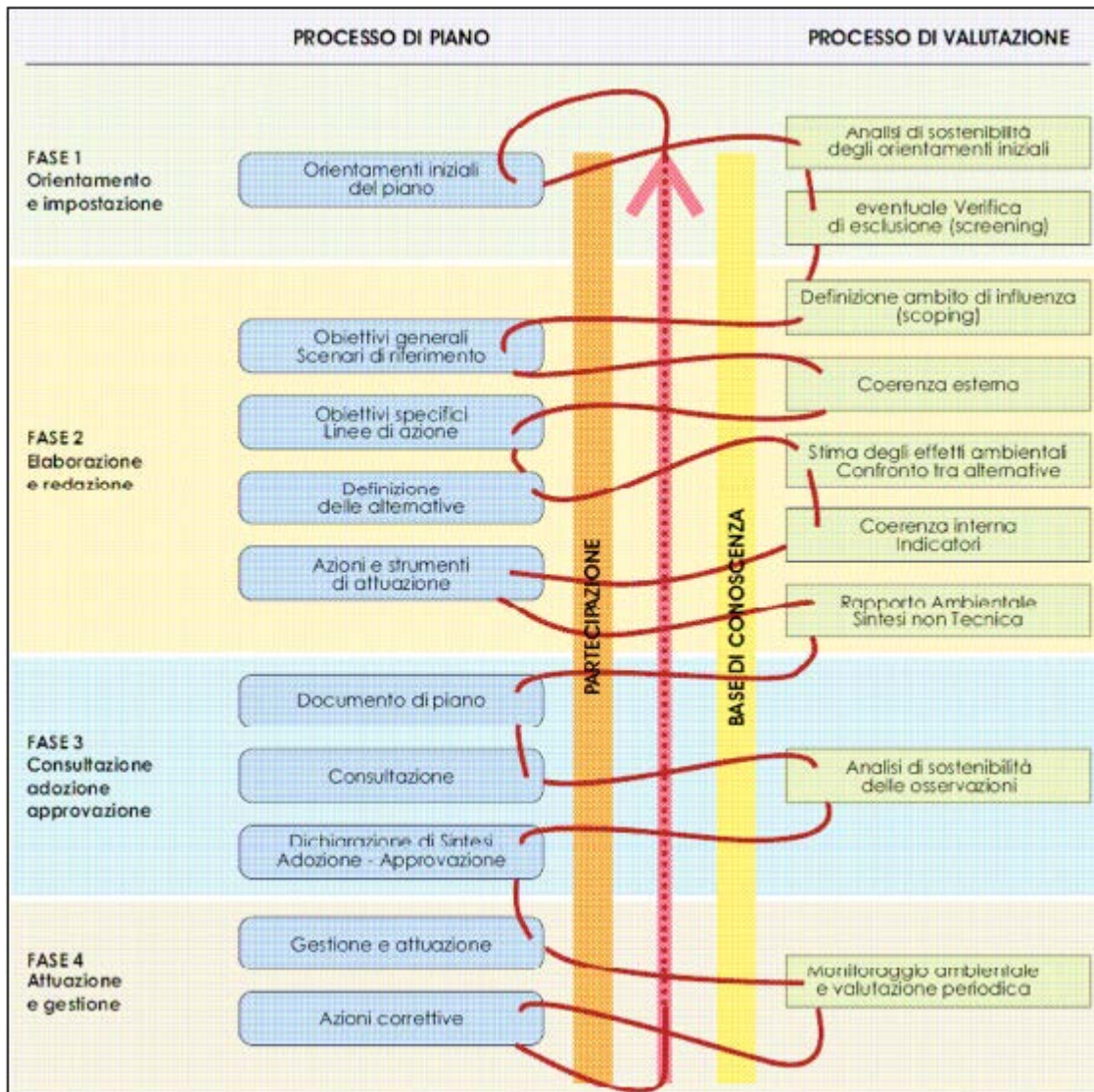


Figura 1: Schema VAS. La sequenza delle fasi di un processo integrato di pianificazione e valutazione.

La direttiva 2001/42/CE prevede inoltre la partecipazione attiva del pubblico in fase di elaborazione del piano. In particolare, richiede che la consultazione delle Autorità con specifica competenza ambientale e della popolazione sulla proposta di piano e di Rapporto Ambientale avvenga prima che il piano stesso sia adottato.

### 3.2. Le Direttive europee 2003/35/CE e 2004/4/CE

Per completare ed integrare la direttiva 2001/42/CE, che introduce i concetti principali sulla VAS, a livello comunitario esistono altre direttive, che hanno legiferato in materia di partecipazione e di accesso del pubblico all'informazione ambientale.

La direttiva **2003/35/CE** prevede la partecipazione del pubblico nell'elaborazione di taluni piani e programmi in materia ambientale e modifica le direttive del Consiglio 85/337/CEE e 96/61/CE relativamente alla partecipazione del pubblico e all'accesso alla giustizia. L'effettiva partecipazione del pubblico all'adozione di decisioni consente allo

stesso di esprimere pareri e preoccupazioni che possono assumere rilievo per tali decisioni e che possono essere presi in considerazione da coloro che sono responsabili della loro adozione; ciò accresce la responsabilità e la trasparenza del processo decisionale e favorisce la consapevolezza del pubblico sui problemi ambientali e il sostegno alle decisioni adottate.

La partecipazione, compresa quella di associazioni, organizzazioni e gruppi, e segnatamente di organizzazioni non governative che promuovono la protezione dell'ambiente, dovrebbe essere incentivata di conseguenza, tra l'altro promuovendo l'educazione ambientale del pubblico. L'autorità competente per il piano o il programma è obbligata a prendere in considerazione le osservazioni del pubblico, informando in merito alle decisioni adottate e ai motivi e alle considerazioni su cui le stesse sono basate.

La direttiva **2004/4/CE** in materia di accesso all'informazione da parte del pubblico è finalizzata a garantire il diritto di accesso all'informazione ambientale in tenuta dalle autorità pubbliche e a definire condizioni e modalità operative di esercizio, nonché a garantire che tale informazione sia messa a disposizione del pubblico e diffusa in modo sistematico e progressivo. La direttiva promuove in particolare le tecnologie di telecomunicazione informatica e tecnologie elettroniche per la diffusione dell'informazione. Le autorità pubbliche sono tenute a rendere disponibili e fruibili le informazioni ambientali in proprio possesso, garantendo la qualità, la raccolta, la sistemazione ed elaborazione dell'informazione.

### **3.3. La Legge Regione Lombardia 11 marzo 2005, n. 12**

La L.R. 12/2005 "Legge per il governo del territorio" stabilisce, in coerenza con i contenuti della direttiva 2001/42/CE, l'obbligo di valutazione ambientale per determinati piani o programmi, tra i quali il Documento di Piano del PGT. La VAS del Documento di Piano, secondo tale legge, deve evidenziare la congruità delle scelte rispetto agli obiettivi di sostenibilità del piano e le possibili sinergie con gli altri strumenti di pianificazione e programmazione, ed individuare le alternative assunte nella elaborazione del piano, gli impatti potenziali, nonché le misure di mitigazione o di compensazione che devono essere recepite nel piano stesso. Ulteriore fondamento della legge regionale è la partecipazione: il governo del territorio deve infatti essere caratterizzato da pubblicità e trasparenza delle attività di pianificazione e programmazione, dalla partecipazione diffusa dei cittadini e delle loro associazioni ed anche dalla possibile integrazione dei contenuti della pianificazione da parte dei privati.

### **3.4. Gli Indirizzi generali per la valutazione di piani e programmi (art. 4, c. 1, L.R. Lombardia 11 marzo 2005, n. 12), D.c.r. n. VIII/0351 del 13 marzo 2007 e DGR 9/761 del 10 novembre 2010 e s.m.e.i**

In attuazione dell'art. 4 della L.R. 12/2005, la Regione ha elaborato un documento di indirizzi generali per la valutazione ambientale di piani e programmi, deliberato dalla Giunta Regionale con D.g.r. n. 811563 del 22 dicembre 2005 e approvato da parte del consiglio regionale con D.c.r. n. VIII/0351 del 13 Marzo 2007 e un ulteriore documento approvato dalla giunta regionale D.g.r. n. VIII/10971 del 30 dicembre 2009, in

recepimento delle disposizioni di cui al d.lgs. 16 gennaio 2008, n. 4 e un ultimo aggiornamento approvato dalla giunta regionale D.g.r. n. 761 del 10 novembre 2010. Con tali indirizzi si intende fornire “la preminente indicazione di una stretta integrazione tra processo di piano e processo di valutazione ambientale” e disciplinare in particolare:

1. l’ambito di applicazione;
2. le fasi metodologiche – procedurali della valutazione ambientale;
3. il processo di informazione e partecipazione;
4. il raccordo con le altre norme in materia di valutazione, la VIA e la Valutazione di incidenza;
5. il sistema informativo.

Per il PGT, in particolare, si prevede una Autorità competente in materia ambientale, individuata dal Comune (ente proponente la VAS), anche eventualmente ad esso interna e nominata dalla Giunta comunale; tale autorità dell’Ente procedente collabora con l’autorità competente alla VAS (a livello della Provincia), al fine di assicurare l’integrazione degli elementi valutativi e la speditezza ed efficacia del procedimento. In particolare (come meglio specificato per il caso in esame nel cap. 3), al fine di:

1. dare applicazione al principio di integrazione degli obiettivi di sostenibilità ambientale nelle politiche settoriali;
2. individuare un percorso metodologico e procedurale, stabilendo le modalità della collaborazione, le forme di consultazione da attivare, i soggetti competenti in materia ambientale ed il pubblico da consultare;
3. definire le informazioni da includere nel rapporto ambientale e il loro livello di dettaglio;
4. verificare la qualità del rapporto ambientale e la congruenza del piano con le informazioni e gli obiettivi del rapporto ambientale;
5. individuare le necessità e le modalità di monitoraggio.

Per quanto concerne la partecipazione, nelle linee guida si fa riferimento agli strumenti da utilizzare, che “devono garantire l’informazione minima a tutti i soggetti coinvolti, i quali devono essere messi in grado di esprimere pareri su ciascuna fase e di conoscere tutte le opinioni e i pareri espressi e la relativa documentazione.” Viene, inoltre, proposto uno schema delle attività di partecipazione per fasi:

- nella fase 1 – Orientamento ed impostazione del piano, è prevista la selezione del pubblico e delle autorità da consultare;
- nella fase 2 – Elaborazione e redazione del piano, è prevista l’informazione e la comunicazione ai soggetti individuati;
- nella fase 3 – Consultazione adozione e approvazione del piano, è prevista la raccolta dei contributi e delle osservazioni dei cittadini;
- nella fase 4 – Attuazione e gestione del piano, è prevista la divulgazione delle integrazioni alle osservazioni dei partecipanti al processo.

Quanto proposto dalle linee guida costituisce la base per la struttura e la definizione dei contenuti del presente documento di scoping per la VAS del comune di Vione.

### **3.5. Principali normative settoriali**

Nel presente capitolo sono riportate le principali normative settoriali con tematica ambientale di livello nazionale e regionale alle quale si è fatto riferimento, intendendole come documenti dai quali ricavare indicazioni, limiti e procedure utili per la definizione concreta degli obiettivi di sostenibilità per il territorio del Comune di Vione.

**Tabella 1: Principali normative settoriali con tematica ambientale di livello nazionale e regionale**

Fattori ambientali	Normativa nazionale	Normativa regionale
<b>Aria e fattori climatici</b>	D.Lgs. 4 Agosto 1999, n. 351 "Attuazione della direttiva 96/62/CE in materia di valutazione e di gestione della qualità dell'aria ambiente"	D.g.r n. VII/35196 del 20 marzo 1998 "Criteri, risorse e procedure per la predisposizione del Piano Regionale per la Qualità dell'aria (P.R.Q.A.)"
	L. 17 febbraio 2001, n. 35 "Ratifica ed esecuzione degli Emendamenti del Protocollo di Montreal sulle sostanze che riducono lo strato di ozono, adottati durante la IX Conferenza delle Parti a Montreal il 15-17 novembre 1997"	D.g.r. n.VII/6501 del 19 ottobre 2001 "Nuova zonizzazione del territorio regionale per il conseguimento degli obiettivi di qualità dell'aria ambiente, ottimizzazione e razionalizzazione della rete di monitoraggio, relativamente al controllo dell'inquinamento da PM10, fissazione dei limiti di emissione degli impianti di produzione di energia e piano di azione per il contenimento e la prevenzione degli episodi acuti di inquinamento atmosferico" e s.m.i.
	L 1 giugno 2002, n. 120 "Ratifica ed esecuzione del Protocollo di Kyoto alla Convenzione quadro delle nazioni Unite sui cambiamenti climatici"	D.g.r. n. VII/580 del 4 agosto 2005 "Misure strutturali per la Qualità dell'Aria 2005-2010"
	D.M. 2 aprile 2002, n. 60 "Recepimento delle direttive 99/30/CE e 00/69/CE riguardanti i valori limite di qualità dell'aria relativi a biossido di zolfo, ossidi di azoto, PM10, piombo, benzene e monossido di carbonio"	D.g.r n. VIII/3024 del 27 luglio 2006 "Piano di azione per il contenimento e la prevenzione degli episodi acuti di inquinamento atmosferico per l'autunno-inverno 2006/2007"
	Deliberazione CIPE n. 57 del 2 agosto 2002 "Strategia d'azione ambientale per lo sviluppo sostenibile in Italia"	L.R. 11 dicembre 2006, n. 24 "Norme per la prevenzione e la riduzione delle emissioni in atmosfera a tutela della salute e dell'ambiente"
	D.lgs. 21 maggio 2004, n. 183 "Attuazione della direttiva 02/3/CE relativa all'ozono nell'aria"	
	D.lgs. 3 aprile 2006, n. 152 "Norme in materia ambientale" e s.m.i..	
	D.lgs. 4 aprile 2006, n. 216 "Attuazione delle direttive 03/87/CE e 04/101/CE in materia di scambio di quote di emissione dei gas ad effetto serra nella Comunità, con riferimento ai meccanismi di progetto del Protocollo di Kyoto"	
<b>Acqua</b>	L. 18 maggio 1989, n. 183 "Norme per il riassetto organizzativo e funzionale della difesa del suolo"	L.R. 12-12-2003 N. 26 "Disciplina dei servizi locali di interesse economico generale. Norme in materia di gestione dei rifiuti, di energia, di utilizzo del sottosuolo e di risorse idriche".
	D.C.P.M. 24 maggio 2001 "Piano stralcio per l'Assetto idrogeologico" (PAI)	L.R. 16 giugno 2003, n. 7 "Norme in materia di bonifica ed irrigazione"
	L. 5 gennaio 1994, n. 36 "Disposizioni	L.R. 12 dicembre 2003, n. 26

	in materia di risorse idriche”	“Disciplina dei servizi locali di interesse economico generale. Norme in materia di gestione dei rifiuti, di utilizzo del sottosuolo e di risorse idriche”
	D.lgs. 11 maggio 1999, n. 152 “Disposizioni sulla tutela delle acque dall’inquinamento e recepimento della direttiva 91/271/CEE concernente il trattamento delle acque reflue urbane e della direttiva 91/676/CEE relativa alla protezione delle acque dall’inquinamento provocato dai nitrati provenienti da fonti agricole” e s.m.i.	D.g.r. 29 marzo 2006, n. 2244 “Piano di Tutela e Uso delle Acque (PTUA)”
	Deliberazione CIPE n. 57 del 2 agosto 2002 “Strategia d’azione ambientale per lo sviluppo sostenibile in Italia”	D.g.r. 11 ottobre 2006, n. VIII/3297 “Nuove aree vulnerabili ai sensi del D.Lgs. 152/2006: criteri di designazione e individuazione”
	Deliberazione dell’Autorità di Bacino del Po n. 7 del 3 marzo 2004 e relativi allegati A, B, C “Adozione degli obiettivi e priorità di intervento ai sensi dell’art. 44 del D.lgs. 152/99 e s.m.i.”	
	D.lgs. 3 aprile 2006, n. 152 “Norme in materia ambientale” e s.m.i..	
<b>Suolo</b>	L. 18 maggio 1989, n. 183 “Norme per il riassetto organizzativo e funzionale della difesa del suolo”	D.g.r. 11 dicembre 2001, n. 7365 “Attuazione del Piano stralcio per l’Assetto idrogeologico del bacino del fiume Po (PAI) in campo urbanistico, art. 17, comma 5, legge 18/05/1989, n. 183”
	D.lgs. 27 gennaio 1992, n. 99 “Attuazione della direttiva 86/278/CEE concernente la protezione dell’ambiente, in particolare suolo, nell’utilizzazione dei fanghi di depurazione in agricoltura”	L.R. 16 giugno 2003, n. 7 “Norme in materia di bonifica e irrigazione”
	L. 3 agosto 1998, n. 267 “Conversione in legge, con modificazioni, del decreto-legge 11 giugno 1998, n. 180, recante misure urgenti per la prevenzione del rischio idrogeologico ed a favore delle zone colpite da disastri franosi nella regione Campania”	L.R. 12 dicembre 2003, n. 26 “Disciplina dei servizi di interesse economico generale. Norme in materia di gestione dei rifiuti, energia, di utilizzo del sottosuolo e di risorse idriche”
	D.lgs. 11 maggio 1999, n. 152 “Disposizione sulla tutela delle acque dall’inquinamento” e s.m.i.	D.g.r. n. 958 del 17 febbraio 2004 “Piano regionale stralcio di bonifica delle aree inquinate” (ai sensi del d.lgs. 22/1997)
	D.M. 25 ottobre 1999, n. 471 “Regolamento recante criteri, procedure e modalità per la messa in sicurezza, la bonifica e il ripristino ambientale dei siti inquinati, ai sensi dell’articolo 17 del decreto legislativo 5 febbraio 1997, n. 22, e successive modificazioni e integrazioni”	L.R. 11 marzo 2005, n. 12 “Legge per il governo del territorio”

	D.P.C.M. 24 maggio 2001 "Piano stralcio per l'Assetto idrogeologico" (PAI)	D.g.r. 22 dicembre 2005, n 8/1566 "Criteri ed indirizzi per la definizione della componente geologica, idrogeologica e sismica del Piano del Governo del Territorio, in attuazione dell'art. 57 della l.r. 11 marzo 2005, n. 12"
	Deliberazione CIPE n. 57 del 2 agosto 2002 "Strategie d'azione ambientale per lo sviluppo sostenibile in Italia"	
	D.P.C.M. 20 marzo 2003, n. 3274 "Primi elementi in materia di criteri generali per la classificazione sismica del territorio nazionale e di normative tecniche per la costruzione in zona sismica"	
	D.lgs. 3 aprile 2006, n. 152 "Norme in materia ambientale" e s.m.i..	
<b>Flora, fauna e biodiversità</b>	D.P.R. 13 marzo 1976, n. 448 – ratifica della Convenzione di Ramsar	L.R. 27 luglio 1977, n. 33 "Provvedimenti in materia di tutela ambientale ed ecologica"
	L. 6 aprile 1977, n. 184 – ratifica della convenzione sulla protezione del patrimonio culturale e naturale mondiale	D.g.r. 26 settembre 1979, n. 18438 e s.m.i. – tutela della flora
	L. 24 novembre 1978, n. 812 – ratifica della Convenzione di Parigi	L.R. 30 novembre 1983, n. 86 "Piano generale delle aree agricole protette. Norme per l'istituzione e la gestione delle riserve, dei parchi e dei monumenti naturali nonché delle aree di particolare rilevanza naturale e ambientale"
	L. 5 agosto 1981, n. 503 – ratifica della Convenzione di Berna	L.R. 16 agosto 1993, n. 26 "Norme per la protezione della fauna selvatica e per la tutela dell'equilibrio ambientale e disciplina dell'attività venatoria"
	L. 25 gennaio 1983, n. 42 – ratifica della convenzione di Bonn	D.g.r. 20 aprile 2001, n. 4345 per la gestione della fauna nelle aree protette – Programma Regionale per gli interventi di Conservazione e Gestione della Fauna
	D.P.R. 11 febbraio 1987, n. 184 "Esecuzione del protocollo di emendamento della convenzione internazionale di Ramsar del 2 febbraio 1971 sulle zone umide di importanza internazionale adottato a Parigi il 3 dicembre 1982"	L.r. 30 luglio 2001, n. 12 "Norme per l'incremento e la tutela del patrimonio ittico e l'esercizio della pesca nelle acque della Regione Lombardia"
	L. 6 dicembre 1991, n. 394 e s.m.i. "Legge quadro sulle aree protette"	L.r. 28 ottobre 2004, n. 27 "Tutela e valorizzazione delle superfici, del paesaggio e dell'economia forestale" e s.m.i.
	L. 11 febbraio 1992, n. 157 e s.m.i. "Norme per la protezione della fauna selvatica omeoterma e per il prelievo venatorio"	D.g.r. n. VII/20557/2005 – elenco dell'ittiofauna lombarda
	L. 14 febbraio 1994, n. 124 "Ratifica della Convenzione sulla diversità	

	biologica di Rio de Janeiro”	
	Delibera CIPE del 16 marzo 1994, n. 26 “Linee strategiche e programma preliminare per l’attuazione della convenzione della biodiversità in Italia”	
	D.P.R. 8 settembre 1997, n. 357 e s.m.i. “Regolamento recante attuazione della direttiva 92/43/CEE relativa alla conservazione degli habitat naturali e seminaturali, nonché della flora e della fauna selvatiche”	
	D.M. 3 settembre 2002 “Linee guida per la gestione dei siti Rete Natura 2000”	
	Deliberazione CIPE n. 57 del 2 agosto 2002 “Strategia d’azione ambientale per lo sviluppo sostenibile”	
<b>Paesaggio e beni culturali</b>	D.lgs. 22 gennaio 2004, n. 42 “Codice dei beni culturali e del paesaggio, ai sensi dell’art. 10 della legge 6 luglio 2002, n. 137”	D.c.r. 6 marzo 2001, n. VII/197 Piano Territoriale Paesistico Regionale
	L. 9 gennaio 2006, n. 14 – ratifica ed esecuzione della Convenzione europea sul paesaggio	L.r. 11 marzo 2005, n. 12 “Legge per il governo del territorio”
	D.lgs. 24 marzo 2006, n. 157 Disposizioni correttive ed integrative al decreto legislativo 22 gennaio 2004, n. 42, in relazione al paesaggio”	D.g.r. 15 marzo 2006, n. VIII/2121 “Criteri e procedure per l’esercizio delle funzioni amministrative in materia di tutela dei beni paesaggistici in attuazione della L.R. 12/05”
<b>Popolazione e salute umana</b>	D.M. 23 dicembre 1992 – recepisce la direttiva comunitaria 90/642/CEE e definisce i piani annuali regionali di controllo dei residui di prodotti fitosanitari	L.R. 23 novembre 2001, n. 19 “Norme in materia di attività a rischio di incidente rilevante”
	D.lgs. 3 marzo 1993, n. 123 – recepisce la Direttiva comunitaria 89/397/CEE, relativa al controllo ufficiale dei prodotti alimentari	L.r. 29 settembre 2003 “Norme per il risanamento dell’ambiente, bonifica e smaltimento dell’amianto”
	D.lgs. 17 agosto 1999, n. 334 “Attuazione della direttiva 96/82/CE relativa al controllo dei pericoli di incidenti rilevanti connessi con determinate sostanze pericolose”	
	D.M. 19 maggio 2000 e s.m.i. – elenco dei massimi di residuo tollerati nei prodotti destinati all’alimentazione	
<b>Rumore</b>	L. 26 ottobre 1995, n.447 “Legge quadro sull’inquinamento acustico”	L.R. 10 agosto 2001, n. 13 “Norme in materia di inquinamento acustico”
	Deliberazione CIPE n. 57 del 2 agosto 2002 “Strategie di azione ambientale per lo sviluppo sostenibile in Italia”	D.g.r. 2 luglio 2002, n. 7/9776 “Legge n.447/1995 – Legge quadro sull’inquinamento acustico e legge regionale 10 agosto 2001 n. 13 – Norme in materia di inquinamento acustico. Approvazione del documento Criteri tecnici di dettaglio per la redazione della classificazione

		acustica del territorio comunale”
	D.P.R. 30 marzo 2004, n. 142 “Disposizioni per il contenimento e la prevenzione dell’inquinamento acustico derivante dal traffico veicolare, a norma dell’art. 11 della legge 26 ottobre 1995, n 447”	
	D.lgs. 15 luglio 2005, n. 194 “Attuazione della direttiva 2002/49/CE relativa alla determinazione e alla gestione del rumore ambientale”	
<b>Radiazioni</b>	D.lgs 17 marzo 1995, n. 230, “Attuazione delle direttive 89/618/Euratom, 90/641/Euratom, 92/3/Euratom e 96/29/Euratom in materia di radiazioni ionizzanti”, come modificato dalla L.01.03.2002 n. 39 “Disposizioni per l'adempimento di obblighi derivanti dall'appartenenza dell'Italia alle Comunità europee - Legge comunitaria 2001”	L.R. 27 marzo 2000, n. 17 “Misure urgenti in tema di risparmio energetico ad uso illuminazione esterna e di lotta all’inquinamento luminoso”
	DM 11 giugno 2001, n. 488 “Regolamento recante criteri indicativi per la valutazione dell’idoneità dei lavoratori all’esposizione alle radiazioni ionizzanti, ai sensi dell’articolo 84, comma 7, del decreto legislativo 17 marzo 1995, n. 230”	L.R. 11 maggio 2001, n. 11 “Norme sulla protezione ambientale dall’esposizione a campi elettromagnetici indotti da impianti fissi per le telecomunicazioni e per la radiotelevisione”, a seguito del parere espresso dalle competenti commissioni consiliari”
	L. 22 febbraio 2001, n. 36 “Legge quadro sulla protezione dalle esposizione a campi elettrici, magnetici ed elettromagnetici”	
	Deliberazione CIPE n. 57 del 2 agosto 2002 “Strategia d’azione ambientale per lo sviluppo sostenibile in Italia”	
	D.P.C.M. 8 luglio 2003 “Fissazione dei limiti di esposizione, dei valori di attenzione e degli obiettivi di qualità per la protezione della popolazione all’esposizione a capi elettrici, magnetici ed elettromagnetici generati da frequenze omprese tra 100kHz e 300Ghz”	D.g.r 11 dicembre 2001, n. VII/7351 “Definizione dei criteri per l’individuazione delle aree nelle quali è consentita l’installazione degli impianti per le telecomunicazioni e la radiotelevisione e per l’installazione dei medesimi, ai sensi dell’art.4, comma 2, della legge regionale 11 maggio 2001, n. 11”
	D.P.C.M. 8 luglio 2003 Fissazione dei limiti di esposizione, dei valori di attenzione e degli obiettivi di qualità per la protezione della popolazione dalle esposizione a campi elettrici e magnetici alla frequenza di rete (50Hz) generati dagli elettrodotti”	D.g.r. 16 febbraio 2005, n. VII/20907 “Piano di risanamento per l’adeguamento degli impianti radioelettrici esistenti ai limiti di esposizione, ai valori di attenzione ed agli obiettivi di qualità, stabiliti secondo le norme della legge 22 febbraio 2001, n. 36”
<b>Rifiuti</b>	D.lgs 5 febbraio 1997, N. 22 “Attuazione delle direttive 91/156/CEE sui rifiuti, 91/689/CEE sui rifiuti pericolosi e 94/62/CE sugli imballaggi e sui rifiuti di imballaggio” (Decreto Ronchi) e s.m.i.	L.R. 12 dicembre 2003, n. 26 “Disciplina dei servizi locali di interesse economico generale. Norme in materia di gestione dei rifiuti, di energia, utilizzo del sottosuolo e di risorse idriche”



	D.M. 18 settembre 2001, n. 468 "Regolamento recante: Programma nazionale di bonifica e ripristino ambientale"	D.g.r. 17 maggio 2004, n. 7/17519 "Integrazione della D.g.r. n. 16983 del 31 marzo 2004 "Programma regionale per la riduzione del rifiuto urbano biodegradabile da collocare in discarica"
	Deliberazione CIPE n. 57 del 2 agosto 2002 "Strategia d'azione ambientale per lo sviluppo sostenibile in Italia"	D.g.r. 27 giugno 2005, n. VIII/220 "Piano Regionale di gestione dei rifiuti"
	D.lgs. 3 aprile 2006, n. 152 "Norme in materia ambientale" e s.m.i.	
<b>Energia</b>	L. 9 gennaio 1991, n. 9 "Norme per l'attuazione del nuovo Piano energetico nazionale: aspetti istituzionali, centrali idroelettriche ed elettrodotti, idrocarburi e geotermia, autoproduzione e disposizioni fiscali"	L.R. 27 marzo 2000, n. 17 e s.m.i. "Misure urgenti in tema di risparmio energetico ed uso di illuminazione esterna e di lotta all'inquinamento luminoso"
	L. 9 gennaio 1991, n. 10 "Norme per l'attuazione del Piano energetico nazionale in materia di uso razionale dell'energia, di risparmio energetico e di sviluppo delle fonti rinnovabili di energia"	D.g.r. 21 marzo 2003, n. 12467 – Programma energetico regionale (PER)
	D.M. 11 novembre 2001 "Programma di incentivazione dei frigoriferi ad alta efficienza energetica e di attuazione delle analisi energetiche degli edifici"	L.R. 12 dicembre 2003, n. 26 "Disciplina dei servizi locali di interesse economico generale. Norme in materia di gestione dei rifiuti, di energia, di utilizzo del sottosuolo e di risorse idriche"
	D.M. 21 dicembre 2001 "Programma di diffusione delle fonti energetiche rinnovabili, efficienza energetica e mobilità sostenibile nelle aree naturali protette"	L.R. 11 dicembre 2006 - n. 24 "Norme per la prevenzione e la riduzione delle emissioni in atmosfera a tutela della salute e dell'ambiente".
	Deliberazione CIPE n. 57 del 2 agosto 2002 "Strategia d'azione ambientale per lo sviluppo sostenibile in Italia"	L.R. 21 dicembre 2004, n. 39 "Norme per il risparmio energetico negli edifici e per la riduzione delle emissioni inquinanti e climalteranti"
	D.lgs. 29 dicembre 2003, n. 387 "Attuazione della direttiva 2001/77/CE relativa alla promozione dell'energia elettrica prodotta da fonti energetiche rinnovabili nel mercato interno dell'elettricità"	D.g.r. 25 gennaio 2006, n. VIII/1790 – standard prestazionali e criteri di manutenzione delle pavimentazioni stradali
	L. 23 agosto 2004, n. 239 "Riordino del settore energetico, nonché delega del Governo per il riassetto delle disposizioni vigenti in materia di energia"	
	D.M. 27 luglio 2005 "Norme concernente il regolamento d'attuazione della legge 9 gennaio 1991, n. 10 (art. 4, commi 1 e 2)	
	D.M. 28 luglio 2005 "Criteri per l'incentivazione della produzione di energia elettrica mediante conversione fotovoltaica della fonte solare"	
	<b>Mobilità e</b>	L. 15 gennaio 1992, n. 21 "Legge

<b>trasporti</b>	quadro per il trasporto di persone mediante autoservizi pubblici non di linea"	province di funzioni amministrative relative ai trasporti pubblici di competenza regionale"
	D.lgs. 19 novembre 1997, n. 442 e s.m.i. "Conferimento alle regionali ed agli enti locali di funzioni e compiti in materia di trasporto pubblico locale, a norma dell'art. 4, comma 4, della L. 15 marzo 1997, n. 59"	L.R. 12 dicembre 2003, n. 26 "Disciplina dei servizi locali di interesse economico generale. Norme in materia di gestione dei rifiuti, di energia, utilizzo del sottosuolo e di risorse idriche"
	D.M. 27 marzo 1998 "Mobilità sostenibile nelle aree urbane"	L.R. 25 marzo 1995, n. 13 e s.m.i. "norme per il riordino del trasporto pubblico locale in Lombardia"
	D.lgs. 31 marzo 1998, n. 112 "Conferimento di funzioni e compiti amministrativi dello stato alle Regioni ed enti locali, in attuazione del capi I della L. 15 marzo 1997, n. 59"	L.R. 15 aprile 1995, n. 20 "Norme per il trasporto di persone mediante servizio di taxi e servizio di noleggio con conducente"
	D.M. 20 dicembre 2000 "Incentivazione dei programmi proposti dai mobility managers aziendali"	L.R. 29 ottobre 1998, n. 22 "Riforma del trasporto pubblico locale in Lombardia"
	D.M. 21 dicembre 2000, "Programma di diffusione delle fonti energetiche rinnovabili, efficienza energetica e mobilità sostenibile nelle aree naturali protette"	L.R. 4 maggio 2001, n. 9 "Programmazione e sviluppo della rete viaria di interesse regionale. Legge regionale in materia di rete viaria regionale, autostrade regionali, finanza di progetto e sicurezza stradale"
	D.P.R. 14 marzo 2001 – Piano Generale dei Trasporti e della Logistica	L.R. 12 gennaio 2002, n. 1 "Interventi per lo sviluppo del trasporto pubblico regionale e locale"
	Deliberazione CIPE n. 57 del 2 agosto 2002 "Strategia d'azione ambientale per lo sviluppo sostenibile in Italia"	D.g.r. 3 dicembre 2004, n. 19709 "Approvazione della classificazione funzionale e qualificazione della rete viaria della Regione Lombardia ai sensi dell'art. 3 della L.R. 9/2001"
	D.M. 24 maggio 2004 "Attuazione dell'art.17 della legge 1 agosto 2002, n. 166, in materia di contributi per la sostituzione del parco autoveicoli a propulsione tradizionale con veicoli a minimo impatto ambientale"	

## 4. QUADRO DI RIFERIMENTO DELLO SVILUPPO SOSTENIBILE

Il 15/16 giugno 2006 il Consiglio d'Europa, con il **Doc. 10917/06 (SSS)**, ha adottato la nuova strategia dell'UE in materia di sviluppo sostenibile.

Finalità generale della nuova SSS è quella di individuare e sviluppare azioni che permettano di migliorare costantemente la qualità della vita e l'equità all'interno delle generazioni e tra le generazioni, assicurando prosperità e sviluppo e garantendo al tempo stesso un utilizzo sostenibile ed una gestione efficace delle risorse. Uno degli obiettivi chiave della SSS è la tutela dell'ambiente finalizzata a preservare la biodiversità, rispettare i limiti delle risorse naturali e garantire protezione e miglioramento dell'ambiente. La strategia sottolinea la necessità di implementare azioni di prevenzione e riduzione dell'inquinamento ambientale ed interventi per la diffusione di metodi di produzione e di modalità di consumo sostenibili al fine di **rompere la connessione, ancora oggi esistente, tra crescita economica e degrado ambientale**. La SSS individua più precisamente sette sfide principali e i corrispondenti traguardi, obiettivi operativi ed azioni.

**Tabella 2: Sfide principali e Obiettivi generali della nuova strategia europea**

Sfide principali	Obiettivi generali
1) Cambiamenti climatici e energia pulita	Limitare i cambiamenti climatici, i loro costi e le ripercussioni negative per la società e l'ambiente
2) Trasporti sostenibili	Garantire che i nostri sistemi di trasporto corrispondano ai bisogni economici, sociali e ambientali della società, minimizzandone contemporaneamente le ripercussioni negative sull'economia, la società e l'ambiente
3) Consumo e Produzione sostenibili	Promuovere modelli di consumo e di produzione sostenibili
4) Conservazione e gestione delle risorse naturali	Migliorare la gestione ed evitare il sovrasfruttamento delle risorse naturali riconoscendo il valore dei servizi ecosistemici
5) Salute pubblica	Promuovere la salute pubblica a pari condizioni per tutti e migliorare la protezione contro le minacce sanitarie
6) Inclusione sociale, demografia e migrazione	Creare una società socialmente inclusiva tenendo conto della solidarietà tra le generazioni e nell'ambito delle stesse nonché garantire e migliorare la qualità della vita dei cittadini quale presupposto per un benessere duraturo delle persone
7) Povertà mondiale e sfide dello sviluppo	Promuovere attivamente lo sviluppo sostenibile a livello mondiale e assicurare che le politiche interne ed esterne dell'Unione siano coerenti con lo sviluppo sostenibile a livello globale e i suoi impegni internazionali

Ancorché non esplicitamente indicati nella Strategia Europea del 2006, si assumono come riferimento per le valutazioni di sostenibilità anche i contenuti della Convenzione Europea del Paesaggio (Firenze 2000), ratificata con la Legge 9 gennaio 2006 n. 14

Altro riferimento importante è il Manuale per la valutazione ambientale dei Piani di Sviluppo Regionale e dei Programmi dei Fondi strutturali UE (Commissione Europea,

DGXI Ambiente, Sicurezza Nucleare e Protezione Civile, agosto 1998), che individua i seguenti obiettivi:

- ridurre al minimo l'impiego delle risorse energetiche non rinnovabili;
- impiego di risorse rinnovabili nei limiti della capacità di rigenerazione;
- uso e gestione corretta, dal punto di vista ambientale, delle sostanze e dei rifiuti pericolosi/inquinanti;
- conservare e migliorare lo stato della fauna e della flora selvatiche, degli habitat e dei paesaggi;
- conservare e migliorare la qualità dei suoli e delle risorse idriche;
- conservare e migliorare la qualità delle risorse storiche e culturali;
- conservare e migliorare la qualità dell'ambiente locale;
- protezione dell'atmosfera;
- sensibilizzazione alle problematiche ambientali, sviluppare l'istruzione e la formazione in campo ambientale;
- promuovere la partecipazione del pubblico alle decisioni che comportano uno sviluppo compatibile.

Riferimenti essenziali per gli aspetti di sostenibilità in ambito urbano sono poi da gli Aalborg Commitments, approvati alla Aalborg+10 Conference nel 2004 previsti per l'attuazione della Carta di Aalborg.

**Tabella 3: Aalborg Commitments**

<b>1 GOVERNANCE</b>
<p>Ci impegniamo a rafforzare i nostri processi decisionali tramite una migliore democrazia partecipatoria.</p> <p>Lavoreremo quindi per:</p> <ol style="list-style-type: none"> <li>1. sviluppare ulteriormente la nostra visione comune e a lungo termine per una città sostenibile.</li> <li>2. incrementare la partecipazione e la capacità di sviluppo sostenibile nelle comunità locali e nelle amministrazioni comunali.</li> <li>3. invitare tutti i settori della società locale a partecipare attivamente ai processi decisionali.</li> <li>4. rendere le nostre decisioni chiare, motivate e trasparenti.</li> <li>5. cooperare in modo efficace e in partnership con le altre città e sfere di governo.</li> </ol>
<b>2 GESTIONE URBANA PER LA SOSTENIBILITÀ</b>
<p>Ci impegniamo a mettere in atto cicli di gestione efficienti, dalla loro formulazione alla loro implementazione e valutazione.</p> <p>Lavoreremo quindi per:</p> <ol style="list-style-type: none"> <li>1. rafforzare la Agenda 21 Locale o altri processi locali di sostenibilità, garantendo che abbiano un ruolo centrale nelle amministrazioni locali.</li> <li>2. elaborare una gestione integrata per la sostenibilità, basata sul principio di precauzione e in linea con la Strategia Tematica Urbana dell'UE.</li> <li>3. fissare obiettivi e tempi certi nell'ambito degli Aalborg Commitments e prevedere e attuare una revisione periodica degli Aalborg Commitments.</li> <li>4. assicurare che le tematiche della sostenibilità siano al centro dei processi decisionali urbani e che l'allocatione delle risorse sia basata su concreti criteri di sostenibilità.</li> <li>5. cooperare con la Campagna delle Città Europee Sostenibili e i suoi network per monitorare i progressi nel conseguimento dei nostri obiettivi di sostenibilità.</li> </ol>

### **3 RISORSE NATURALI COMUNI**

Ci impegniamo ad assumerci la piena responsabilità per la protezione e la preservazione delle risorse naturali comuni.

Lavoreremo quindi, in tutta la nostra comunità, per:

1. ridurre il consumo di energia primaria e incrementare la quota delle energie rinnovabili e pulite.
2. migliorare la qualità dell'acqua e utilizzarla in modo più efficiente.
3. promuovere e incrementare la biodiversità, prevedendo riserve naturali e spazi verdi.
4. migliorare la qualità del suolo e preservare i terreni ecologicamente produttivi.
5. migliorare la qualità dell'aria.

### **4 CONSUMO RESPONSABILE E STILI DI VITA**

Ci impegniamo a promuovere e a incentivare un uso prudente delle risorse, incoraggiando un consumo e una produzione sostenibili.

Lavoreremo quindi, in tutta la nostra comunità, per:

1. prevenire e ridurre la produzione dei rifiuti e incrementare il riuso e il riciclaggio.
2. gestire e trattare i rifiuti secondo le migliori prassi standard.
3. evitare i consumi superflui e migliorare l'efficienza energetica.
4. ricorrere a procedure di appalto sostenibili.
5. promuovere attivamente una produzione e un consumo sostenibili.

### **5 PIANIFICAZIONE E PROGETTAZIONE URBANA**

Ci impegniamo a svolgere un ruolo strategico nella pianificazione e progettazione urbane, affrontando problematiche ambientali, sociali, economiche, sanitarie e culturali per il beneficio di tutti.

Lavoreremo quindi per:

1. rivitalizzare e riqualificare aree abbandonate o svantaggiate.
2. prevenire una espansione urbana incontrollata, ottenendo densità urbane appropriate e dando precedenza alla riqualificazione del patrimonio edilizio esistente.
3. assicurare una miscela di destinazioni d'uso, con un buon equilibrio di uffici, abitazioni e servizi, dando priorità all'uso residenziale nei centri città.
4. garantire una adeguata tutela, restauro e uso/riuso del nostro patrimonio culturale urbano.
5. applicare i principi per una progettazione e una costruzione sostenibili, promuovendo progetti architettonici e tecnologie edilizie di alta qualità.

### **6 MIGLIORE MOBILITÀ, MENO TRAFFICO**

Riconosciamo l'interdipendenza di trasporti, salute e ambiente e ci impegniamo a promuovere scelte di mobilità sostenibili.

Lavoreremo quindi per:

1. ridurre la necessità del trasporto motorizzato privato.
2. incrementare la quota di spostamenti effettuati tramite i mezzi pubblici, a piedi o in bicicletta.
3. promuovere valide alternative all'uso dei veicoli a motore privati.
4. sviluppare un piano di mobilità urbana integrato e sostenibile.
5. ridurre l'impatto del trasporto sull'ambiente e la salute pubblica.

## **7 AZIONE LOCALE PER LA SALUTE**

Ci impegniamo a proteggere e a promuovere la salute e il benessere dei nostri cittadini. Lavoreremo quindi per:

1. accrescere la consapevolezza del pubblico e prendere i necessari provvedimenti relativamente ai fattori determinanti della salute, la maggior parte dei quali non rientrano nel settore sanitario.
2. promuovere la pianificazione dello sviluppo sanitario urbano, che offre alle nostre città i mezzi per costituire e mantenere partnership strategiche per la salute.
3. ridurre le disuguaglianze nella sanità e impegnarsi nei confronti del problema della povertà, con regolari relazioni sui progressi compiuti nel ridurre tali disparità.
4. promuovere la valutazione dell'impatto di salute per focalizzare l'attenzione di tutti i settori verso la salute e la qualità della vita.
5. sensibilizzare gli urbanisti ad integrare le tematiche della salute nelle strategie e iniziative di pianificazione urbana.

## **8 ECONOMIA LOCALE SOSTENIBILE**

Ci impegniamo a creare e ad assicurare una vivace economia locale, che promuova l'occupazione senza danneggiare l'ambiente.

Lavoreremo quindi per:

1. adottare misure per stimolare e incentivare l'occupazione locale e lo sviluppo di nuove attività.
2. cooperare con le attività commerciali locali per promuovere e implementare buone prassi aziendali.
3. sviluppare e implementare principi di sostenibilità per la localizzazione delle aziende.
4. incoraggiare la commercializzazione dei prodotti locali e regionali.
5. promuovere un turismo locale sostenibile.

## **9 EQUITÀ E GIUSTIZIA SOCIALE**

Ci impegniamo a costruire comunità solidali e aperte a tutti.

Lavoreremo quindi per:

1. adottare le misure necessarie per alleviare la povertà.
2. assicurare un equo accesso ai servizi pubblici, all'educazione, all'occupazione, alla formazione e all'informazione.
3. incoraggiare l'inclusione sociale e le pari opportunità.
4. migliorare la sicurezza della comunità.
5. assicurare la disponibilità di buoni alloggi e condizioni di vita.

## **10 DA LOCALE A GLOBALE**

Ci impegniamo in una azione locale per una pace, giustizia, equità e sviluppo sostenibile a livello globale.

Lavoreremo quindi per:

1. rafforzare la cooperazione internazionale e sviluppare risposte locali a problemi globali.
2. ridurre il nostro impatto sull'ambiente globale, in particolare sul clima.
3. promuovere la diffusione e il consumo di prodotti del commercio equo e solidale.

- 4. promuovere il principio di giustizia ambientale.
- 5. migliorare la comprensione e la consapevolezza del concetto di sostenibilità globale.

In Italia il riferimento nazionale principale in materia di sviluppo sostenibile è dato dalla Deliberazione n. 57 del 2 agosto 2002 del CIPE “Strategia d'azione ambientale per lo sviluppo sostenibile in Italia, promossa a seguito della prima strategia dell'UE in materia di sviluppo sostenibile adottata dal Consiglio europeo di Göteborg (2001) e completata dal Consiglio europeo di Barcellona del 2002.

Presupposti della strategia erano quelli che “la protezione e valorizzazione dell'ambiente vanno considerati come fattori trasversali di tutte le politiche settoriali, delle relative programmazioni e dei conseguenti interventi”, e che “le pubbliche amministrazioni perseguiranno gli obiettivi previsti nel precedente comma nei limiti delle risorse finanziarie autorizzate a legislazione vigente e degli stanziamenti di bilancio destinati allo scopo”.

Gli obiettivi previsti dalla Strategia d'azione per lo sviluppo sostenibile in Italia (Del. CIPE 2.8.2002) sono:

- conservazione della biodiversità;
- protezione del territorio dai rischi idrogeologici;
- riduzione della pressione antropica sui sistemi naturali, sul suolo a destinazione agricola e forestale;
- riequilibrio territoriale ed urbanistico;
- migliore qualità dell'ambiente urbano;
- uso sostenibile delle risorse naturali;
- riduzione dell'inquinamento acustico e della popolazione esposta;
- miglioramento della qualità delle risorse idriche;
- miglioramento della qualità sociale e della partecipazione democratica;
- conservazione o ripristino della risorsa idrica;
- riduzione della produzione, recupero di materia e recupero energetico dei rifiuti.

#### 4.1. Criteri di sostenibilità di riferimento

Per motivi di snellezza e leggibilità si è ritenuto opportuno sintetizzare gli obiettivi di sostenibilità in un unico sistema di criteri, cercando di evitare ridondanze e ripetizioni e soprattutto contestualizzando i criteri generali nelle specificità del territorio Camuno.

Per i criteri di sostenibilità si è fatto riferimento come base di partenza a quelli riportati nel Rapporto Ambientale del PTCP e a quelli di seguito riportati:

- Manuale per la valutazione ambientale dei piani di Sviluppo Regionale e dei Programmi dei Fondi strutturali UE, 1998
- Consiglio Europeo di Barcellona, 2002
- Strategia di Sviluppo Sostenibile del Consiglio Europeo, 2006
- Strategia d'azione per lo sviluppo sostenibile in Italia (Del. CIPE 2.8.2002)

**Tabella 4: Criteri aggregati di sostenibilità**

<b>Criterio sintetico</b>	<b>Definizione</b>
1. risorse non rinnovabili	<ul style="list-style-type: none"> <li>• ridurre al minimo l'impiego delle <b>risorse energetiche non rinnovabili</b></li> </ul>
2. risorse rinnovabili e naturali	<ul style="list-style-type: none"> <li>• impiego di <b>risorse rinnovabili</b> nei limiti della capacità di rigenerazione;</li> <li>• conservazione, uso sostenibile e gestione responsabile</li> </ul>

	delle risorse naturali, evitando il sovrasfruttamento delle <b>risorse naturali</b>
3. rifiuti	<ul style="list-style-type: none"> <li>• modelli di consumo e di produzione sostenibili con riduzione della produzione, recupero di materia e recupero energetico dei <b>rifiuti</b>;</li> <li>• uso e gestione corretta, dal punto di vista ambientale, delle sostanze e dei <b>rifiuti pericolosi/inquinanti</b></li> </ul>
4. biodiversità, habitat, paesaggi	<ul style="list-style-type: none"> <li>• conservazione e miglioramento della <b>biodiversità</b>, della fauna e della flora selvatiche, degli habitat e dei paesaggi</li> </ul>
5. suoli	<ul style="list-style-type: none"> <li>• riduzione della pressione antropica sul suolo a destinazione agricola e forestale;</li> <li>• conservazione e miglioramento della qualità dei <b>suoli</b></li> </ul>
6. risorse idriche	<ul style="list-style-type: none"> <li>• conservazione, miglioramento o ripristino della qualità delle <b>risorse idriche</b></li> </ul>
7. rischi idrogeologici	<ul style="list-style-type: none"> <li>• protezione del territorio dai <b>rischi idrogeologici</b></li> </ul>
8. emissioni inquinanti, cambiamenti climatici	<ul style="list-style-type: none"> <li>• riduzione emissioni inquinanti e protezione dell'<b>atmosfera</b>;</li> <li>• lotta ai <b>cambiamenti climatici</b>, ai loro costi e alle ripercussioni negative per la società e l'ambiente</li> </ul>
9. trasporti e loro impatti	<ul style="list-style-type: none"> <li>• sostenibilità dei <b>trasporti</b>; garantire che i nostri sistemi di trasporto corrispondano ai bisogni economici, sociali e ambientali della società, minimizzandone contemporaneamente le ripercussioni negative sull'economia, la società e l'ambiente;</li> <li>• riduzione dell'<b>inquinamento acustico</b> e della popolazione esposta;</li> </ul>
10. risorse storiche e culturali	<ul style="list-style-type: none"> <li>• conservazione e miglioramento della qualità delle <b>risorse storiche e culturali</b>;</li> </ul>
11. riequilibrio territoriale ed urbanistico	<ul style="list-style-type: none"> <li>• miglioramento della qualità dell'<b>ambiente urbano</b>;</li> <li>• conservazione e miglioramento della qualità dell'ambiente locale</li> </ul>
12. informazione e partecipazione	<ul style="list-style-type: none"> <li>• promozione della <b>partecipazione</b> democratica del pubblico alle decisioni che comportano uno sviluppo compatibile;</li> <li>• sensibilizzazione alle problematiche ambientali, sviluppare l'informazione, l'istruzione e la <b>formazione in generale e specificamente campo ambientale</b></li> </ul>
13. salute pubblica	<ul style="list-style-type: none"> <li>• promozione della <b>salute pubblica</b> a pari condizioni per tutti e miglioramento della protezione contro le minacce sanitarie</li> </ul>
14. qualità sociale	<ul style="list-style-type: none"> <li>• miglioramento della <b>qualità sociale</b> e promozione dello sviluppo sostenibile creando una società socialmente inclusiva tenendo conto della solidarietà tra le generazioni e nell'ambito delle stesse, nonché miglioramento della qualità della vita dei cittadini quale presupposto per un benessere duraturo delle persone</li> </ul>

## 4.2. I Documenti di riferimento per le tematiche ambientali

I principali atti convenzionali sono elencati nel seguito. Per un elenco completo ed il testo si rimanda al sito: <http://www.ambientediritto.it/convenzioni/convenzioni.htm>



**Tabella 5: Documenti (Atti di conferenze internazionali, appelli, carte, ecc.)**

Documento	Anno	Note – recepimento
Dichiarazione delle Nazioni Unite sull'ambiente umano (Stoccolma)	1972	
Direttiva uccelli 79/409/CEE	1979	Concernente la conservazione degli uccelli selvatici
Convenzione di Vienna per la protezione dello strato d'ozono	1985	Conclusa a Vienna ed approvata dall'assemblea federale il 30 settembre 1987. Recepimento in Italia con: la convenzione per la protezione della fascia di ozono, adottata a Vienna il 22 marzo 1985, ratificata e resa esecutiva con legge 4 luglio 1988, n. 277, pubblicata nel suppl. ord. alla G.U. n. 170 del 21 luglio 1988
Direttiva "habitat" 92/43/CEE	1992	"Conservazione degli habitat naturali e seminaturali e della flora e della fauna selvatiche" Recepimento in Italia nel 1997 attraverso il regolamento D.p.r. 8 settembre 1997 n. 357 modificato e integrato dal D.p.r. 120 del 12 marzo 2003
Dichiarazione di Istanbul e Agenda habitat II	1996	Seconda conferenza dell'ONU sugli insediamenti umani
Piano di azione di Lisbona – dalla carta all'azione 1996	1996	Seconda conferenza europea sulle città sostenibili
Protocollo di Kyoto della convenzione sui cambiamenti climatici	1997	Recepimento in Italia nel 2002 attraverso la L. 1 giugno 2002, n. 120: ratifica ed esecuzione del protocollo di Kyoto alla convenzione quadro dell'ONU sui cambiamenti climatici (G.U. n. 142 del 19/6/2002 – supplemento ordinario n. 129)
Schema di sviluppo dello spazio europeo (SSSE) -verso uno sviluppo territoriale equilibrato e durevole del territorio dell'unione europea	1999	Adozione
Carta di Ferrara 1999	1999	Coordinamento agende 21 locali italiane
Appello di Hannover delle autorità locali alle soglie del 21o secolo 2000	2000	Terza conferenza europea sulle città sostenibili
Dichiarazione del millennio delle Nazioni Unite	2000	
Linee guida per la valutazione ambientale strategica (VAS) dei fondi strutturali 2000/2006	2000	Predisposte dalla Direzione generale VIA del Ministero dell'ambiente, dal Ministero dei beni e delle attività culturali e dall'Agenzia nazionale per la protezione dell'ambiente (ANPA)
Strategia dell'unione europea per lo sviluppo sostenibile – Goteborg Sviluppo sostenibile in Europa per un mondo migliore: strategia dell'unione europea per lo sviluppo sostenibile 2001	2001	Per conseguire lo sviluppo sostenibile è necessario cambiare le modalità di elaborazione e applicazione delle politiche, sia nell'UE che nei singoli stati membri
VI programma di azione per l'ambiente della Comunità Europea: "Ambiente 2010: il nostro futuro, la nostra scelta"	2001	Il VI programma di azione per l'Ambiente fissa gli obiettivi e le priorità ambientali, che faranno parte integrante della strategia della Comunità europea per lo sviluppo sostenibile. Il programma fissa le principali priorità e i principali obiettivi della politica ambientale nell'arco dei prossimi cinque-dieci anni e illustra in dettaglio le misure da intraprendere.
Strategia d'azione ambientale per lo sviluppo sostenibile in Italia	2002	Recepimento in Italia: approvata dal CIPE il 2 agosto 2002 con deliberazione n. 57, G.U. n. 255 del 30 ottobre 2002, supplemento ordinario n. 205

Summit mondiale sullo sviluppo sostenibile Johannesburg 2002	2002	Dichiarazione di Johannesburg sullo sviluppo sostenibile
Conferenza di Aalborg +10 - Ispirare il futuro 2004	2004	Carta delle città europee per uno sviluppo durevole e sostenibile
Dichiarazione di Siviglia 2007 "Lo spirito di Siviglia"	2007	IV Conferenza delle città sostenibili

## 5. QUADRO DI RIFERIMENTO PROGRAMMATICO

L'insieme dei piani e programmi di livello regionale che incidono sul governo del territorio comunale costituisce il quadro pianificatorio e programmatico su cui è stato valutato e misurato il PGT vigente e pertanto valido anche per la VAS della Prima Variante al PGT di Vione (variante puntuale al Documento di Piano, al Piano delle Regole, Piano dei servizi). Si mantiene perciò di base il quadro di riferimento adottato per la redazione del PGT vigente aggiornandolo rispetto alle modifiche sovraordinate avvenute.

La collocazione del PGT nel contesto pianificatorio e programmatico vigente deve consentire, in particolare, il raggiungimento di tre importanti risultati:

- la costruzione di un quadro specifico di riferimento, contenente gli obiettivi fissati dagli altri piani e programmi territoriali e di settore;
- la costruzione di un quadro specifico, contenente le azioni individuate dagli altri piani e programmi territoriali e di settore, le quali concorrono alla definizione di uno scenario esterno di riferimento per l'evoluzione possibile del territorio interessato dal piano in oggetto. Si tratta, quindi, di capire quali scenari saranno in grado di influire sul piano;
- la valutazione, conseguente, del grado di congruità del PGT con il sistema di pianificazione e programmazione vigente.

Dal punto di vista delle tematiche ambientali, al fine di costruire in modo completo ed efficace tale quadro è stato necessario considerare:

- la pianificazione territoriale vigente (PTR, PTCP);
- la pianificazione ambientale di settore esistente (acqua, aria, ecc.);
- la pianificazione/programmazione di altri enti con competenze sul medesimo territorio (PTC Parchi regionali e nazionali);
- i programmi di sviluppo socio-economico;
- le politiche e gli orientamenti finanziari.

### 5.1. PTR (Piano Territoriale Regionale)

Per quanto concerne il PTR, lo strumento è stato **approvato** con deliberazione del 19/01/2010, n.951, pubblicata sul Bollettino Ufficiale della Regione Lombardia n.6, 3° Supplemento Straordinario del 11 febbraio 2010.

Il PTR ha natura ed effetti di piano territoriale paesaggistico (art. 19), con questa sua valenza, il PTR persegue gli obiettivi, contiene le prescrizioni e detta gli indirizzi di cui all'art.143 del D.lgs 42/2004 (codice dei beni culturali e del paesaggio). Le prescrizioni attinenti alla tutela del paesaggio contenute nel PTR sono cogenti per gli strumenti di pianificazione dei comuni, delle città metropolitane, delle province e delle aree protette e sono immediatamente prevalenti sulle disposizioni difformi eventualmente contenute negli strumenti di pianificazione (art.76). Entro due anni dall'approvazione del PTR, i comuni, le province, le città metropolitane e gli enti gestori delle aree protette confermano e adeguano i loro strumenti di pianificazione territoriale e urbanistica agli indirizzi e agli obiettivi contenuti nell'art.76, introducendo, ove necessario, le ulteriori previsioni conformative di maggiore definizione che, alla luce delle caratteristiche specifiche del territorio, risultino utili ad assicurare l'ottimale salvaguardia dei valori paesaggistici individuati dal PTR (art.77).

La Giunta regionale ha dato **avvio al procedimento di approvazione della variante** finalizzata alla revisione del Piano Territoriale Regionale (PTR), comprensivo

di Piano Paesaggistico Regionale (PPR), e alla relativa Valutazione Ambientale Strategica (VAS), con la delibera n. 937 del 14 novembre 2013.

Con la d.g.r. n. 4306 del 6 novembre 2015 la Giunta regionale ha preso atto del "Percorso di revisione del Piano Territoriale Regionale (PTR) e Variante al Piano Paesaggistico Regionale (PPR)". Con pubblicazione su BURL n.22 del 31/05/2017 è stato dato avviso di adozione dell'Integrazione del PTR.

Il Piano vigente individua 24 obiettivi:

1. favorire l'innovazione, lo sviluppo della conoscenza e la sua diffusione;
2. favorire le relazioni di lungo e di breve raggio, tra i territori della Lombardia e tra il territorio regionale con l'esterno, intervenendo sulle reti materiali (infrastrutture di trasporto e reti tecnologiche) e immateriali (fiere, università, ecc.) con attenzione alla sostenibilità ambientale e all'integrazione paesaggistica;
3. assicurare a tutti i territori della Regione e a tutti i cittadini l'accesso ai servizi pubblici e di pubblica utilità;
4. perseguire l'efficienza nella fornitura dei servizi pubblici e di pubblica utilità;
5. migliorare la qualità e la vitalità dei contesti urbani e dell'abitare nella sua accezione estensiva di spazio fisico, relazionale, di movimento e identitaria (contesti multifunzionali, accessibili, ambientalmente qualificati e sostenibili, paesaggisticamente coerenti e riconoscibili);
6. porre le condizioni per un'offerta adeguata alla domanda di spazi per la residenza, la produzione, il commercio, lo sport e il tempo libero;
7. tutelare la salute del cittadino attraverso la prevenzione ed il contenimento dell'inquinamento delle acque, acustico, dei suoli, elettromagnetico, luminoso e atmosferico;
8. perseguire la sicurezza dei cittadini rispetto ai rischi derivanti dai modi di utilizzo del territorio, agendo sulla prevenzione e diffusione della conoscenza del rischio (idrogeologico, sismico, industriale, tecnologico, derivante dalla mobilità, dagli usi del sottosuolo, dalla presenza di manufatti, dalle attività estrattive), sulla pianificazione e sull'utilizzo prudente del suolo e delle acque;
9. assicurare l'equità nella distribuzione sul territorio dei costi e dei benefici economici, sociali ed ambientali derivanti dallo sviluppo economico, infrastrutturale ed edilizio;
10. promuovere un'offerta integrata di funzioni turistico-ricreative sostenibili, mettendo a sistema le risorse ambientali, culturali, paesaggistiche e agroalimentari della Regione e diffondendo la cultura del turismo non invasivo;
11. promuovere un sistema produttivo di eccellenza attraverso il rilancio del sistema agroalimentare come fattore di produzione, ma anche come settore turistico, il miglioramento della competitività del sistema industriale, lo sviluppo del sistema fieristico con attenzione alla sostenibilità;
12. valorizzare il ruolo di Milano quale punto di forza del sistema economico, culturale e dell'innovazione e come competitore a livello globale;
13. realizzare un sistema policentrico di centralità urbane compatte ponendo attenzione al rapporto tra centri urbani e aree meno dense, alla valorizzazione dei piccoli centri come strumento di presidio del territorio, al miglioramento del sistema infrastrutturale;
14. riequilibrare ambientalmente e valorizzare paesaggisticamente i territori della Lombardia anche attraverso un attento utilizzo dei sistemi agricolo e forestale come elementi di ricomposizione paesaggistica, di rinaturalizzazione del territorio, tenendo conto delle potenzialità degli habitat;
15. supportare gli Enti Locali nell'attività di programmazione e promuovere la sperimentazione e la qualità programmatica e progettuale per garantire il

- perseguimento della sostenibilità della crescita nella programmazione e progettazione a tutti i livelli di governo;
16. tutelare le risorse scarse (acque, suolo e fonti energetiche) indispensabili per il perseguimento dello sviluppo;
  17. garantire la qualità delle risorse naturali ed ambientali, attraverso la progettazioni delle reti ecologiche, la riduzione delle emissioni climalteranti ed inquinanti, il contenimento dell'inquinamento delle acque, acustico, dei suoli, elettromagnetico e luminoso e la gestione idrica integrata;
  18. favorire la graduale trasformazione dei comportamenti anche individuali e degli approcci culturali verso un utilizzo razionale e sostenibile di ogni risorsa, l'attenzione ai temi ambientali e della biodiversità, paesaggistici e culturali, la fruizione turistica e sostenibile;
  19. valorizzare in forma integrata il territorio e le sue risorse anche attraverso la messa a sistema dei patrimoni paesaggistico, culturale, ambientale, naturalistico, forestale e agroalimentare;
  20. promuovere l'integrazione paesistica, ambientale e naturalistica degli interventi derivanti dallo sviluppo economico, infrastrutturale ed edilizio;
  21. realizzare la pianificazione integrata del territorio e degli interventi con particolare attenzione alla rigorosa mitigazione degli impatti;
  22. responsabilizzare la collettività e promuovere l'innovazione di prodotto e di processo al fine di minimizzare l'impatto delle attività antropiche sia legate alla produzione (attività agricola, industriale e commerciale) che alla vita quotidiana (mobilità, residenza, turismo);
  23. gestire con modalità istituzionali cooperative le funzioni e le complessità dei sistemi trans regionali;
  24. rafforzare il ruolo di "Motore Europeo" della Lombardia, garantendo le condizioni per la competitività di funzioni e di contesti regionali forti.

La variante adottata in atto del PTR/PPR procede ad un aggiornamento e ridefinizione rispetto al PTR vigente - degli obiettivi di sostenibilità di livello europeo e/o nazionale di riferimento per la revisione del PTR-PPR e per l'elaborazione della Strategia regionale di sostenibilità, nonché di indirizzo per politiche, piani e programmi regionali.

Di seguito si riporta la tabella degli obiettivi del PTR adottato:

Tabella 3.5 : Obiettivi di sostenibilità ambientale europei e/o nazionali di riferimento per la revisione del PTR-PPR.

Macroobiettivi di sostenibilità (temi chiave per la valutazione)		Obiettivi di sostenibilità per il sistema paesistico-ambientale		
<b>SALUTE E QUALITÀ DELLA VITA</b>	<b>PAESAGGIO</b>	<b>CAMBIAMENTI CLIMATICI</b>	<b>SUOLO E ASSETTO IDROGEOLOGICO</b>	
<ul style="list-style-type: none"> <li>• Proteggere i cittadini da pressioni e rischi d'ordine ambientale per la salute e il benessere, con particolare riferimento all'inquinamento dell'aria e delle acque, all'inquinamento acustico, da sostanze chimiche, da prodotti fitosanitari [VII programma di azione per l'ambiente dell'Unione Europea (2013)]</li> <li>• Organizzare la sicurezza alimentare in modo più coordinato e integrato onde raggiungere il livello più alto possibile di protezione della salute [Libro bianco sulla sicurezza alimentare (COM(1999) 719 def)]</li> <li>• Migliorare la qualità dell'ambiente urbano, rendendo la città un luogo più sano e piacevole dove vivere, lavorare e investire e riducendo l'impatto ambientale negativo della stessa sull'ambiente nel suo insieme, ad esempio in termini di cambiamenti climatici</li> </ul>	<ul style="list-style-type: none"> <li>• Pronuovere la salvaguardia, la gestione e la pianificazione dei paesaggi, al fine di conservarne o di migliorarne la qualità [Convenzione Europea del Paesaggio]</li> </ul>	<ul style="list-style-type: none"> <li>• Contribuire a rendere l'Europa più resiliente ai cambiamenti climatici [Strategia dell'UE di adattamento ai cambiamenti climatici (COM(2013) 216 def)]</li> <li>• Trasformare l'Unione Europea in un'economia a basse emissioni di carbonio, efficiente nell'impiego delle risorse, verde e competitiva [VII programma di azione per l'ambiente dell'Unione Europea (2013)]</li> </ul>	<ul style="list-style-type: none"> <li>• Proteggere il suolo e garantirne un utilizzo sostenibile, prevenendo l'ulteriore degrado del suolo e mantenendone le funzioni e riportando i suoli degradati ad un livello di funzionalità corrispondente almeno all'uso attuale e previsto [Strategia tematica UE per la protezione del suolo (COM(2006) 231 def)]</li> <li>• Istituire un quadro per la valutazione e la gestione dei rischi di alluvioni, volto a ridurre le conseguenze negative per la salute umana, l'ambiente, il patrimonio culturale e le attività economiche [Direttiva 2007/60/CE]</li> </ul>	
			<b>ATMOSFERA</b>	<ul style="list-style-type: none"> <li>• Raggiungere livelli di qualità dell'aria che non comportino rischi o impatti negativi significativi per la salute umana e per l'ambiente [Strategia tematica UE sull'inquinamento atmosferico]</li> <li>• Evitare, prevenire o ridurre, secondo le rispettive priorità, gli effetti nocivi, compreso il fastidio, dell'esposizione al rumore ambientale [Direttiva sulla determinazione e sulla gestione del rumore ambientale 2002/49/CE]</li> <li>• Assicurare la tutela della salute dei lavoratori e della popolazione dagli effetti dell'esposizione a determinati livelli di campi elettrici, magnetici ed elettromagnetici [Legge quadro sulla protezione dalle esposizioni a campi elettrici, magnetici ed elettromagnetici, l. 22 febbraio 2001, n. 36]</li> </ul>
			<b>RISORSE IDRICHE</b>	<ul style="list-style-type: none"> <li>• Evitare il deterioramento dello stato di acque superficiali e sotterranee e proteggere, migliorare e ripristinare tutti i corpi idrici, al fine di raggiungere un buono stato ecologico e chimico per i corpi idrici superficiali e un buono stato chimico e quantitativo per i corpi</li> </ul>

Macroobiettivi di sostenibilità (temi chiave per la valutazione)		Obiettivi di sostenibilità per il sistema paesistico-ambientale		
<p>[Strategia tematica sull'ambiente urbano (COM(2005) 718 def)]</p> <ul style="list-style-type: none"> <li>• Prevenire gli incidenti rilevanti connessi con determinate sostanze pericolose e a limitare le loro conseguenze per la salute umana e per l'ambiente [Direttiva Seveso III 2012/18/UE]</li> <li>• Avvicinarsi entro il 2050 all'obiettivo "zero vittime" nel trasporto su strada [Libro bianco "Tabella di marcia verso uno spazio unico europeo dei Trasporti - per una politica dei Trasporti competitiva e sostenibile (COM(2011) 144 def)]</li> </ul>			<p>idrici sotterranei [Direttiva quadro sulle acque 2000/60/CE]</p> <ul style="list-style-type: none"> <li>• Ridurre progressivamente l'inquinamento da sostanze pericolose prioritarie e arrestare o eliminare gradualmente emissioni, scarichi e perdite di sostanze pericolose prioritarie [Direttiva quadro sulle acque 2000/60/CE]</li> <li>• Agevolare un uso sostenibile delle acque fondato sulla protezione a lungo termine delle risorse idriche disponibili [Direttiva quadro sulle acque 2000/60/CE]</li> </ul>	
			<b>BIODIVERSITÀ</b>	<ul style="list-style-type: none"> <li>• Porre fine alla perdita di biodiversità e al degrado dei servizi ecosistemici entro il 2020 e ripristinarli nei limiti del possibile [Strategia tematica UE sulla biodiversità]</li> <li>• Gestire in modo sostenibile le foreste, potenziandone al massimo la multifunzionalità [Piano d'azione UE a favore delle foreste]</li> </ul>
			<b>BENI CULTURALI E PAESAGGISTICI</b>	<ul style="list-style-type: none"> <li>• Assicurare e sostenere la conservazione del patrimonio culturale e favorire la pubblica fruizione e la valorizzazione [Codice dei beni culturali e del paesaggio, d.lgs. 22 gennaio 2004, n. 42]</li> </ul>

### 5.1.1. Sistema territoriale della montagna

Gli obiettivi individuati per il sistema territoriale montano sono fortemente orientati alla valorizzazione degli aspetti paesistici e naturalistici, al supporto delle economie locali, anche attraverso la promozione di forme di turismo poco impattante, alla difesa del suolo e alla prevenzione del rischio idrogeologico. Si può quindi ritenere che producano effetti complessivamente positivi sull'insieme dei fattori ambientali considerati. Gli effetti negativi che è possibile individuare sono legati all'incentivo allo sviluppo delle attività imprenditoriali, specie nel settore manifatturiero e turistico, che comportano lo sfruttamento delle risorse (acqua, suolo, energia), la produzione di scarichi ed emissioni (aria, acqua, rumore e rifiuti), l'intrusione nel paesaggio e l'aumento della domanda di mobilità, a svantaggio della popolazione e degli ecosistemi. Poiché tuttavia si riconosce che lo sviluppo di tali attività è di vitale importanza per la sopravvivenza economica degli

ambiti montani, occorrerà fare in modo che siano messe in atto tutte le misure utili a garantire il controllo e la mitigazione degli impatti negativi evidenziati.

**Tabella 6: Stima dei potenziali effetti degli obiettivi territoriali di PTR rispetto ai fattori ambientali: matrice di riepilogo. Sistema territoriale montano.**

Obiettivi territoriali (ST)	Fattori ambientali										
	Aria e fattori climatici	Acqua	Suolo	Flora, fauna e biodiversità	Paesaggio e beni culturali	Popolazione e salute umana	Rumore e vibrazioni	Radiazioni	Rifiuti	Energia	Mobilità e trasporti
ST 1.1 Tutelare la salute e la sicurezza dei cittadini riducendo le diverse forme di inquinamento ambientale	+	+	+			+	+			+	+
ST 1.2 Riequilibrare il territorio attraverso forme di sviluppo sostenibili dal punto di vista ambientale	+			+						+	
ST 1.3 Tutelare i corsi d'acqua come risorsa scarsa migliorando la loro qualità		++		+	+						
ST 1.4 Favorire uno sviluppo e riassetto territoriale di tipo policentrico	++		--	--	-		-				+
ST 1.5 Favorire l'integrazione con le reti infrastrutturali europee											
ST 1.6 Ridurre la congestione da traffico privato potenziando il trasporto pubblico e favorendo modalità sostenibili	++						+			++	++
ST 1.7 Applicare modalità di progettazione integrata tra paesaggio urbano, periurbano, infrastrutture			+	+	++	+					
ST 1.8 Riorganizzare il sistema del trasporto merci	++		-	-			+				++
ST 1.9 Sviluppare il sistema delle imprese lombarde attraverso la cooperazione verso un sistema											
ST 1.10 Valorizzare il patrimonio culturale e paesistico del territorio					++	+					

**Tabella 7: Obiettivi del sistema territoriale montano**

**ST 2.1 Tutelare gli aspetti naturalistici e ambientali propri dell'ambiente montano (ob. PTR 17)**

- 2.1.1 Preservare la caratterizzazione a forte valenza paesaggistica ed ecologico/ambientale della montagna
- 2.1.2 Armonizzare l'uso del territorio con le esigenze e con gli obiettivi di protezione dell'ambiente, con particolare riferimento alla salvaguardia e al ripristino dell'equilibrio ecologico e della biodiversità, alla salvaguardia e alla gestione della diversità dei siti e dei paesaggi naturali e rurali, nonché dei siti urbani di valore, all'uso parsimonioso e compatibile delle risorse naturali, alla tutela degli ecosistemi, delle specie e degli elementi paesaggistici rari, al ripristino di ambienti naturali e urbanizzati degradati, alla protezione contro i rischi naturali, alla realizzazione compatibile con l'ambiente e il paesaggio di costruzioni e impianti funzionali allo sviluppo, al rispetto delle peculiarità culturali
- 2.1.3 Tutelare la biodiversità, con particolare attenzione per la flora e la fauna minacciate e per le specie "bandiera" del territorio alpino, di alto valore ecologico, scientifico, storico e culturale anche attraverso la conservazione e la tutela degli ecosistemi e degli habitat
- 2.1.4 Rafforzare e promuovere il sistema regionale delle aree protette montane, anche in connessione con la rete europea delle aree protette alpine e valorizzare e tutelare le aree di rilevanza ambientale di connessione fra le aree protette
- 2.1.5 Mantenere un adeguato livello di conservazione degli ecosistemi, inquadrando la rete ecologica regionale nell'ambito delle reti nazionale e transfrontaliera di aree protette e valorizzare e tutelare le aree di rilevanza ambientale
- 2.1.6 Conservare le foreste montane, ove possibile aumentandone l'estensione e migliorandone la stabilità e la resistenza, attraverso metodi naturali di rinnovazione forestale e l'impiego di specie arboree autoctone
- 2.1.7 Prestare attenzione alla fragilità dei sistemi glaciali in relazione alla realizzazione di nuovi domini sciabili e delle opere connesse
- 2.1.8 Tutelare le risorse idriche attraverso la gestione dei conflitti potenziali fra usi differenti fra cui l'utilizzo a scopo idroelettrico, la funzionalità ecologica dei corsi d'acqua, l'uso turistico-ricreativo, garantendo, in particolare, che l'esercizio degli impianti idroelettrici non comprometta la funzionalità ecologica dei corsi d'acqua e l'integrità paesaggistica e dell'habitat montano
- 2.1.9 Promuovere l'uso sostenibile delle risorse idriche, con priorità per quelle potabili, per assicurare l'utilizzo della "risorsa acqua" di qualità, garantendo opere idrauliche compatibili con la natura e uno sfruttamento dell'energia idrica che tenga conto nel contempo degli interessi della popolazione locale e dell'esigenza di conservazione dell'ambiente
- 2.1.10 Potenziare le iniziative interregionali per l'individuazione di nuove aree di interesse naturalistico di livello sovrapregionale e per incentivare azioni comuni per la costruzione di un modello di sviluppo condiviso dall'intero sistema
- 2.1.11 Tutelare i piccoli bacini montani anche al fine di conservare le caratteristiche di naturalità e pregio ambientale
- 2.1.12 Garantire forme di produzione, distribuzione, e utilizzazione dell'energia che rispettino la natura e il paesaggio montano, promuovendo nel contempo misure di risparmio energetico e per l'uso razionale dell'energia, in particolare nei processi produttivi, nei servizi pubblici, nei grandi esercizi alberghieri, negli impianti di trasporto e per le attività sportive e del tempo libero
- 2.1.13 Incentivare e incrementare l'utilizzo delle fonti energetiche rinnovabili di provenienza locale, (sole, risorse idriche, biomassa proveniente dalla gestione sostenibile delle foreste montane), ove tali risorse non siano già sottoposte a livelli di pressione che eccedono la capacità di carico degli ecosistemi
- 2.1.14 Sostenere l'innovazione e la ricerca finalizzate all'individuazione di soluzioni tecnologiche per la riduzione degli impatti ambientali e paesaggistici in campo energetico (ricorso a fonti energetiche rinnovabili e pulite, uso delle migliori tecnologie disponibili per le nuove costruzioni di impianti termici a combustibili)
- 2.1.15 Limitare il consumo di suolo per nuove attività e insediamenti, considerato che lo spazio utile in montagna è in via di esaurimento, soprattutto nei fondovalle
- 2.1.16 Migliorare la conoscenza sugli effetti del cambiamento climatico sul Sistema Montano, con particolare riguardo all'uso del suolo, al bilancio idrico ed ai rischi naturali, al fine di sviluppare la capacità di anticipare e gestire tali effetti



**ST 2.2 Tutelare gli aspetti paesaggistici, culturali, architettonici ed identitari del territorio (ob PTR 14, 19)**

- 2.2.1 Sostenere la silvicoltura per la manutenzione di versante, valorizzare il patrimonio forestale e sviluppare nuove forme di integrazione fra attività agro-forestali e tutela del territorio
- 2.2.2 Promuovere un attento controllo dell'avanzamento dei boschi al fine di contenere la progressiva riduzione di prati, maggenghi e rete dei sentieri alpini, a salvaguardia della varietà dei paesaggi
- 2.2.3 Incentivare il recupero, l'autorecupero e la riqualificazione dell'edilizia montana rurale in una logica di controllo del consumo del suolo (principi della bioedilizia e delle tradizioni locali, conservazione dei caratteri propri dell'architettura spontanea di montagna, istituzione di centri di formazione di maestranze e per l'utilizzo di materiali e tecniche costruttive tradizionali)
- 2.2.4 Promuovere la conservazione e la trasmissione delle testimonianze della cultura alpina come componente del paesaggio lombardo e attrazione per forme di turismo culturale alternativo e integrativo del turismo sportivo invernale
- 2.2.5 Disporre forme specifiche di incentivazione per la schedatura sistematica del patrimonio edilizio tradizionale nell'ambito della pianificazione urbanistica
- 2.2.6 Promuovere il riaccorpamento della proprietà edilizia frazionata nei borghi e nei piccoli centri per favorire politiche unitarie di recupero edilizio e urbanistico nel rispetto delle tecniche e dei materiali originali e garantendo la dotazione di infrastrutture tecnologiche e per le telecomunicazioni che consentano la permanenza stabile delle persone
- 2.2.7 Sostenere una nuova cultura della montagna, che sappia recuperare e valorizzare le valenze culturali ed artistiche del territorio, divenendo, a tutti gli effetti, un elemento trainante per lo sviluppo di queste aree
- 2.2.8 Tutelare e valorizzare i nuclei e i singoli episodi della cultura locale
- 2.2.9 Tutelare e valorizzare i prodotti agricoli tipici ottenuti con metodi di produzione originali, localmente limitati e adatti alla natura

**ST 2.3 Garantire una pianificazione territoriale attenta alla difesa del suolo, all'assetto idrogeologico e alla gestione integrata dei rischi (ob. PTR 8)**

- 2.3.1 Operare una difesa attiva del suolo, che privilegi la prevenzione dei rischi attraverso una attenta pianificazione territoriale, il recupero della funzionalità idrogeologica del territorio, lo sviluppo dei sistemi di monitoraggio e di gestione integrata di tutti i rischi presenti (idrogeologico, valanghe, incendi, ...)
- 2.3.2 Garantire la sicurezza degli sbarramenti e dei bacini di accumulo, assicurare l'incolumità delle popolazioni e la protezione dei territori posti a valle delle dighe
- 2.3.3 Contrastare il degrado del suolo alpino, limitandone l'erosione e l'impermeabilizzazione e impiegando tecniche rispettose della produzione agricola e forestale, in grado di conservare le funzioni ecologiche del suolo stesso
- 2.3.4 Incentivare il presidio del territorio montano per garantire la costante manutenzione dei reticoli idrici minori e dei boschi ai fini della prevenzione del rischio idrogeologico
- 2.3.5 Arginare l'erosione dovuta alle acque e contenere i deflussi in superficie, con l'impiego di tecniche di ingegneria naturalistica e di gestione forestale
- 2.3.6 Predisporre programmi di intervento mirati per la sistemazione dei dissesti e la mitigazione del rischio dei centri abitati e delle principali infrastrutture

**ST 2.4 Promuovere uno sviluppo rurale e produttivo rispettoso dell'ambiente (ob. PTR 11, 22)**

- 2.4.1 Coordinare le politiche ambientali e le politiche di sviluppo rurale
- 2.4.2 Promuovere misure atte al mantenimento ed allo sviluppo dell'economia agricola in ambiente montano, tenendo conto delle condizioni naturali sfavorevoli dei siti e nel contempo del ruolo che essa riveste per la conservazione e la tutela del paesaggio naturale e rurale e per la prevenzione dei rischi
- 2.4.3 Sostenere la multifunzionalità delle attività agricole e di alpeggio e incentivare l'agricoltura biologica, i processi di certificazione e la creazione di sistemi per la messa in rete delle produzioni locali e di qualità anche al fine della promozione e marketing del Sistema Montano lombardo nel suo complesso
- 2.4.4 Armonizzare l'aspetto del prelievo minerario con il paesaggio e con l'ambiente, limitando l'impatto dell'estrazione, della lavorazione e dell'impiego di risorse minerarie sulle altre funzioni del suolo
- 2.4.5 Promuovere e sostenere le attività industriali che utilizzano risorse umane locali e che sono compatibili con l'ambiente
- 2.4.6 Sostenere l'economia forestale nel suo ruolo di fonte di occupazione e di reddito per la popolazione montana

**ST 2.5 Valorizzare i caratteri del territorio a fini turistici, in una prospettiva di lungo periodo, senza pregiudicarne la qualità (ob. PTR 10)**

- 2.5.1 Armonizzare le attività turistiche e del tempo libero con le esigenze ecologiche e sociali, limitando e introducendo adeguate misure di compensazione per le attività che possono recare danno potenziale all'ambiente e al paesaggio
- 2.5.2 Promuovere la manutenzione e l'utilizzo della rete sentieristica ai fini di un turismo eco-compatibile e per la valorizzazione e la fruizione paesaggistica dei territori
- 2.5.3 Supportare lo sviluppo di sistemi che incentivino l'organizzazione integrata e diversificata dell'offerta turistica, favorendo una fruizione sostenibile del territorio (turismo culturale, termale, congressuale, enogastronomico, naturalistico...)
- 2.5.4 Promuovere interventi di turismo culturale e marketing territoriale al fine di valorizzare anche economicamente gli interventi su Beni, Servizi e Attività culturali, evitando l'uso non sostenibile e non duraturo delle strutture connesse alle attività turistiche (alberghi, strutture per il tempo libero, ecc.)
- 2.5.5 Gestire in modo sostenibile l'uso delle foreste montane a scopi ricreativi, per non pregiudicare la conservazione e il rinnovamento delle foreste e tenendo conto delle esigenze degli ecosistemi forestali
- 2.5.6 Attuare una politica alberghiera che privilegi il recupero e l'ammodernamento degli edifici esistenti, rispetto alle nuove costruzioni
- 2.5.7 Sviluppare l'agriturismo, in un'ottica multifunzionale, di valorizzazione economica delle attività e per promuovere la conoscenza diretta delle attività produttive locali
- 2.5.8 Valorizzare la filiera vitivinicola e dei prodotti tipici
- 2.5.9 Promuovere e mettere in rete i comprensori sciistici e i centri termali della Lombardia

**ST 2.6 Programmare gli interventi infrastrutturali e dell'offerta di trasporto pubblico con riguardo all'impatto sul paesaggio e sull'ambiente naturale e all'eventuale effetto insediativo (ob. PTR 2, 3, 20)**

2.6.1	Promuovere la pianificazione integrata delle reti infrastrutturali, valutandone preventivamente la compatibilità anche dal punto di vista ambientale, e promuovere una progettazione che integri paesisticamente e ambientalmente gli interventi infrastrutturali
2.6.2	Contenere gli effetti negativi e i rischi derivanti dal traffico interalpino e transalpino, aventi impatto sulla salute umana, sulla fauna e sulla flora e sugli habitat montani
2.6.3	Razionalizzare l'offerta di trasporto pubblico, anche attraverso un migliore coordinamento tra le diverse modalità di trasporto e la promozione dell'uso di mezzi compatibili con l'ambiente e di modalità di trasporto innovative, al fine di tendere ad una graduale riduzione delle emissioni di sostanze nocive in atmosfera e delle emissioni sonore
2.6.4	Tutelare la funzionalità fisica e trasportistica degli assi stradali esistenti e di progetto, mediante la salvaguardia dei residui varchi di passaggio dei corridoi infrastrutturali necessari al superamento dei nodi critici di fondovalle e l'adeguata disciplina della localizzazione di funzioni insediative ad alta frequentazione
2.6.5	Promuovere il trasporto su rotaia, per i passeggeri e per le merci, anche attraverso il recupero e il potenziamento delle linee ferroviarie minori
2.6.6	Sviluppare specifici indirizzi per un corretto inserimento delle reti infrastrutturali della mobilità, degli impianti e reti per la produzione di energia e le telecomunicazioni nel territorio alpino
2.6.7	Affrontare il problema dell'inserimento dei nuovi valichi alpini programmati con chiare valutazioni sugli effetti insediativi indotti e positivamente determinabili
2.6.8	Promuovere il recupero o la nuova introduzione di sistemi di trasporto tipici della montagna (funicolari per il trasporto di merce) in grado di superare salti di quota in maniera più veloce e meno impattante
<b>ST 2.7 Sostenere i comuni nell'individuazione delle diverse opportunità di finanziamento (ob. PTR 15)</b>	
2.7.1	Catturare le opportunità di finanziamento offerte dai programmi europei (es. Interreg IVB Alpine Space)
2.7.2	Favorire l'accesso ai comuni montani alle diverse fonti di finanziamento mediante azioni di accompagnamento e assistenza alla progettazione
<b>ST 2.8 Contenere il fenomeno dello spopolamento dei piccoli centri montani, attraverso misure volte alla permanenza della popolazione in questi territori (ob. PTR 13, 22)</b>	
2.8.1	Creare un'offerta formativa mirata al comparto agricolo e agroalimentare e incentivare la formazione professionale rivolta al recupero delle tradizioni produttive e costruttive per valorizzare le risorse locali
2.8.2	Sostenere il ruolo dei piccoli centri alpini nel presidio del territorio dal punto di vista sociale, economico, culturale e ambientale
2.8.3	Promuovere il riaccorpamento amministrativo dei piccolissimi Comuni montani come processo di autodecisione delle comunità al fine di rendere efficace la capacità decisionale dei cittadini
<b>ST 2.9 Promuovere modalità innovative di fornitura dei servizi per i piccoli centri (ITC, ecc.) (ob. PTR 1, 3, 5)</b>	
2.9.1	Investire nelle ICT (Information and Communication Technologies) in particolare attraverso le reti telematiche con impatto basso e/o nullo per una messa a rete dei servizi e dei comuni e la riduzione del digital/cultural divide
2.9.2	Favorire la gestione unitaria dei servizi, quali la gestione del sistema informativo territoriale, le attività di promozione, anche tramite strumenti on line
2.9.3	Garantire i servizi essenziali per la popolazione e lo sviluppo di Piani dei Servizi coordinati tra più comuni, anche tramite l'uso delle nuove tecnologie
2.9.4	Sviluppare i sistemi commerciali innovativi di piccola dimensione, in accordo con la grande distribuzione
2.9.5	Promuovere l'utilizzo di impianti energetici di piccole dimensioni (idroelettrico, solare) nei piccoli nuclei abitati o case sparse finalizzati a garantirne l'autonomia
<b>ST 2.10 Promuovere un equilibrio nelle relazioni tra le diverse aree del Sistema Montano, che porti ad una crescita rispettosa delle caratteristiche specifiche delle aree (ob. PTR 13)</b>	

<p>2.10.1 Sostenere una crescita stabile e continuativa delle aree montane</p> <p>2.10.2 Favorire interventi di sinergia, in un'ottica di complementarità/integrazione, tra aree montane contigue, con il fondo valle e pianura, in modo da raggiungere economie di scala minime per attività economiche, servizi e infrastrutture</p> <p>2.10.3 Promuovere e valorizzare le relazioni urbane policentriche conseguibili (relazioni tra Varese, Lugano e Como attraverso la ferrovia Arcisate-Stabio), e le relazioni intervallive (es.: metrotranvie delle Valli Bergamasche e della pluralità di accessi verso la pianura e l'oltralpe</p> <p>2.10.4 Valorizzare le esperienze e i prodotti turistici transfrontalieri delle medie e alte quote</p>
<p><b>ST 2.11 Valorizzare la messa in rete dell'impiantistica per la pratica degli sport invernali e dei servizi che ne completano l'offerta (ob. PTR 1, 2, 3, 4, 10,13, 20, 22)</b></p>
<p>2.11.1 Semplificare l'accesso e la fruizione di spazi, beni e servizi di interesse pubblico</p> <p>2.11.2 Promuovere interventi per l'attrattività dei luoghi, la qualità e la diversificazione ricettiva in un'ottica di sostenibilità ambientale e sociale</p> <p>2.11.3 Promuovere le offerte delle destinazioni turistiche in una logica di sistema</p> <p>2.11.4 Sviluppare lo sport e il turismo montano</p> <p>2.11.5 Realizzare campagne di sensibilizzazione sullo sport montano in sicurezza</p> <p>2.11.6 Prevedere l'ammmodernamento degli impianti di risalita e la messa in sicurezza delle piste da sci</p>

<b>Uso del suolo</b>
<ul style="list-style-type: none"> <li>• Contenere la dispersione urbana: coerenza le esigenze di trasformazione con i trend demografici e le dinamiche territoriali in essere, impegnando solo aree direttamente legate ai ritmi effettivi del fabbisogno insediativo</li> <li>• Evitare la dispersione urbana</li> <li>• Limitare l'impermeabilizzazione del suolo</li> <li>• Limitare l'ulteriore espansione urbana nei fondovalle</li> <li>• Favorire interventi di riqualificazione e riuso del patrimonio edilizio con conservazione degli elementi della tradizione</li> <li>• Conservare i varchi liberi nei fondovalle, per le eventuali future infrastrutture</li> <li>• Coordinare a livello sovra comunale l'individuazione di nuove aree produttive e di terziario/commerciale</li> </ul>

**Tabella 8: Contributi ambientali all'analisi i SWOT del sistema della montagna**

<b>PUNTI DI FORZA</b>	<b>PUNTI DI DEBOLEZZA</b>
<p><b>Territorio</b></p> <ul style="list-style-type: none"> <li>• Appartenenza ad un sistema riconoscibile e riconosciuto a livello europeo, oggetto di programmi e di interventi specifici</li> </ul> <p><b>Paesaggio e beni culturali</b></p> <ul style="list-style-type: none"> <li>• Paesaggio connotato da una forte permanenza di caratteri naturali, particolarmente integri nelle zone poste ad alta quota, e di rilevante interesse panoramico (percorsi di percezione, scenari percepiti dal fondovalle e dall'opposto versante, presenza di</li> </ul>	<p><b>Territorio</b></p> <ul style="list-style-type: none"> <li>• Forte pressione insediativa e ambientale nei fondovalle terminali</li> <li>• Aumento costante e significativo del tasso di motorizzazione, fra i più alti d'Italia.</li> <li>• Continuum edificato in alcuni fondovalle che impedisce la distinzione tra centri diversi snaturando l'identità locale</li> </ul> <p><b>Paesaggio e beni culturali</b></p> <ul style="list-style-type: none"> <li>• Territori a forte sensibilità percettiva che richiedono una particolare attenzione nell'inserimento paesaggistico dei nuovi</li> </ul>

<p>emergenze di forte caratterizzazione)</p> <ul style="list-style-type: none"> <li>• Varietà del paesaggio agrario improntato dall'uso agroforestale del territorio (alternanza di aree boscate e prative, diffusa presenza di terrazzamenti)</li> <li>• Qualità storica e culturale, ricco patrimonio architettonico anche per la presenza diffusa di episodi di architettura spontanea tradizionale</li> <li>• Forte identità storico culturale e sociale delle popolazioni locali.</li> </ul> <p><b>Ambiente</b></p> <ul style="list-style-type: none"> <li>• Ricco patrimonio forestale, vegetazione varia e rigogliosa</li> <li>• Presenza di un sistema esteso di aree protette che garantisce un buon grado di tutela del patrimonio naturalistico, storico e culturale.</li> <li>• Disponibilità di risorse idriche.</li> </ul> <p><b>Economia</b></p> <ul style="list-style-type: none"> <li>• Presenza in alcune valli di attività agricole con produzione di prodotti tipici di qualità</li> <li>• Presenza di filiera produttiva vitivinicola</li> <li>• Valore ricreativo del paesaggio montano e rurale</li> </ul> <p><b>Governance</b></p> <ul style="list-style-type: none"> <li>• Consolidato ruolo di governance locale svolto dalle Comunità Montane</li> </ul>	<p>interventi</p> <ul style="list-style-type: none"> <li>• Scarsa valorizzazione del patrimonio culturale e limitata accessibilità ai beni culturali</li> <li>• Deterioramento del patrimonio architettonico tradizionale</li> </ul> <p><b>Ambiente</b></p> <ul style="list-style-type: none"> <li>• Fragilità idrogeologica e fenomeni importanti di dissesto</li> <li>• Dissesto idrogeologico, abbandono malghe in alta quota, abbandono dei boschi a causa della diminuzione dei fondi regionali da dedicare alla manutenzione del territorio</li> <li>• Presenza di foreste che posseggono una scarsa biodiversità</li> <li>• Risorse insufficienti per attuare progetti per la qualità forestale e per arginare le emergenze fitosanitarie nelle foreste</li> <li>• Presenza di inquinamento atmosferico rilevante nei fondovalle</li> </ul> <p><b>Economia</b></p> <ul style="list-style-type: none"> <li>• Frammentazione delle attività produttive e ricettive</li> <li>• Diminuzione delle aree agricole e delle attività zootecniche per l'abbandono del territorio</li> <li>• Limitata multifunzionalità delle aziende agricole</li> <li>• Struttura economica debole che offre limitate possibilità e varietà di impiego e scarsa attrattività per i giovani</li> <li>• Sistema scolastico che produce bassi flussi di lavoratori qualificati e specializzati, anche a causa dell'assenza di istituti specialistici e di personale docente sufficientemente qualificato e motivato</li> <li>• Assenza quasi totale di funzioni e servizi di alto livello</li> <li>• Concentrazione dei flussi turistici in periodi circoscritti dell'anno su aree limitate del territorio</li> <li>• Debole integrazione tra turismo e altre attività, in particolare l'agricoltura</li> <li>• Scarsa accessibilità dell'area che comporta difficoltà per le attività industriali e artigianali in termini di accesso ai mercati di sbocco e di approvvigionamento</li> </ul> <p><b>Governance</b></p>
---	---

	<ul style="list-style-type: none"> <li>• Frammentazione amministrativa per la presenza di molti comuni con ridotto numero di abitanti</li> <li>• Rilevante numero di comuni considerati a svantaggio medio/elevato</li> </ul> <p><b>Sociale e servizi</b></p> <ul style="list-style-type: none"> <li>• Spopolamento e invecchiamento della popolazione anche per il trasferimento dei giovani</li> <li>• Riduzione delle prestazioni di gran parte delle attività commerciali e ricreative nei periodi dell'anno non interessati dal turismo stagionale e difficoltà nel mantenimento di funzioni e servizi per la dispersione insediativa e il limitato numero di utenti</li> <li>• Scarsità di risorse pubbliche per servizi, erogate in relazione al numero di abitanti, a causa dello scarso popolamento della montagna e del maggior costo dei servizi</li> <li>• Incapacità di fare fronte ai picchi di presenze turistiche per scarsità di risorse pubbliche commisurate al numero dei residenti</li> </ul>
<b>OPPORTUNITÀ</b>	<b>MINACCE</b>
<p><b>Territorio</b></p> <ul style="list-style-type: none"> <li>• Collocazione geografica strategica per la posizione di frontiera e di porta rispetto ai collegamenti transfrontalieri locali che intercetta il sistema complessivo dei valichi e delle vie degli scambi</li> <li>• Implementazione del ruolo di cerniera socioculturale tra popoli e nazioni, valorizzando le relazioni transfrontaliere</li> <li>• Sviluppo di iniziative indirizzate al perfezionamento dell'assetto urbano e di antica antropizzazione (dove le relazioni da sempre superano i confini stato/nazione) con nuove forme di cooperazione transnazionale e transfrontaliera</li> </ul> <p><b>Economia</b></p> <ul style="list-style-type: none"> <li>• Potenziamento del ruolo multifunzionale dell'agricoltura, del sistema degli alpeggi come presidio del territorio e con attenzione al valore economico</li> <li>• Valorizzazione della produzione agricola e zootecnica di qualità, con particolare</li> </ul>	<p><b>Territorio</b></p> <ul style="list-style-type: none"> <li>• Inadeguatezza delle condizioni di accessibilità in rapporto al fabbisogno di mobilità (endogena ed esogena): crescente compromissione degli standard di circolazione e di sicurezza sulla rete esistente e progressiva saturazione dei già esigui corridoi urbanistici necessari per lo sviluppo di soluzioni alternative</li> </ul> <p><b>Ambiente</b></p> <ul style="list-style-type: none"> <li>• Creazione di nuovi domini sciabili in ambiti di significativa integrità naturale (tagli in aree boscate e introduzione di manufatti tecnologici di forte estraneità al contesto)</li> <li>• Modificazione del regime idrologico e rottura dell'equilibrio e della naturalità del sistema dovuti al continuo aumento del numero degli impianti di derivazione per produzione di energia idroelettrica nell'area alpina</li> <li>• Perdita di biodiversità e di varietà paesistica per l'avanzamento dei boschi</li> </ul>

<p>attenzione ai prodotti biologici</p> <ul style="list-style-type: none"> <li>• Immagine positiva del territorio e dei suoi prodotti tipici</li> <li>• Sviluppo di modalità di fruizione turistica ecocompatibili che valorizzino la sentieristica e la presenza di ambiti naturali senza comprometterne l'integrità</li> <li>• Miglioramento dell'offerta turistica attraverso la razionalizzazione e il rafforzamento del sistema della ricettività</li> <li>• Rafforzamento dell'uso turistico/ricreativo del territorio montano nella stagione estiva</li> </ul> <p><b>Paesaggio e beni culturali</b></p> <ul style="list-style-type: none"> <li>• Valorizzazione del patrimonio culturale diffuso e meno noto come strumento di redistribuzione dei flussi turistici</li> <li>• Presenza di ambiti naturali integri o da rinaturalizzare e di una rete di sentieri agibili o da recuperare (anche a fronte di un progressivo e incontrollato aumento delle aree boscate di scarsa qualità) per incentivare l'uso turistico/ricreativo del territorio montano anche nella stagione estiva</li> <li>• Destagionalizzazione del turismo (terme, wellness, soggiorno e escursionismo estivo)</li> </ul> <p><b>Ambiente</b></p> <ul style="list-style-type: none"> <li>• Promozione della produzione delle energie rinnovabili (es. biomasse)</li> <li>• Qualificazione dell'assetto idrogeologico e idraulico</li> <li>• Migliore utilizzo delle risorse idriche come fonte energetica</li> </ul> <p><b>Reti infrastrutturali</b></p> <ul style="list-style-type: none"> <li>• Valorizzazione di un sistema di servizi a rete anche attraverso le nuove tecnologie sia per i cittadini che per le imprese</li> <li>• Diffusione della banda larga, riducendo il digital divide e realizzando servizi ai cittadini e alle imprese</li> </ul> <p><b>Governance</b></p> <ul style="list-style-type: none"> <li>• Migliore fruizione dei programmi europei specifici</li> </ul>	<p>con la conseguente scomparsa dei maggenghi, riduzione dei prati e dei pascoli, dei sentieri e della percepibilità degli elementi monumentali dalle strade di fondovalle</p> <ul style="list-style-type: none"> <li>• Rischio di peggioramento della qualità dell'aria, dei livelli di rumore e della qualità della vita nei centri del fondovalle connesso con il potenziale incremento del trasporto merci e persone lungo le principali direttrici vallive</li> <li>• Effetti derivanti dal cambiamento climatico sul Sistema Montano</li> </ul> <p><b>Paesaggio e beni culturali</b></p> <ul style="list-style-type: none"> <li>• Rischio di alterazione del paesaggio (soprattutto profilo delle montagne) per l'installazione di elettrodotti o di impianti di telecomunicazione sulle vette e i crinali</li> <li>• Pericolo di deterioramento delle aree territoriali di buona qualità per processi di spopolamento e perdita di presidio del territorio</li> <li>• Realizzazione di strade di montagna al solo fine di servire baite recuperate come seconde case</li> <li>• Perdita progressiva dei terrazzamenti con significativa compromissione di una forte consolidata caratterizzazione paesaggistica e della stabilità dei pendii</li> <li>• Banalizzazione del paesaggio del fondovalle per l'incontrollata proliferazione di ininterrotti insediamenti residenziali e commerciali lungo le principali strade</li> </ul> <p><b>Economia</b></p> <ul style="list-style-type: none"> <li>• Continua diminuzione del numero degli addetti e della popolazione residente</li> </ul> <p><b>Servizi</b></p> <ul style="list-style-type: none"> <li>• Soppressione di servizi in relazione alla diminuzione di popolazione</li> </ul> <p><b>Governance</b></p> <ul style="list-style-type: none"> <li>• Perdita di opportunità di finanziamento per la difficoltà di fare rete (soprattutto con partenariati sovralocali) o di sviluppare progettualità sovralocali</li> </ul>
---	--

## **5.2. OBIETTIVI PROTOCOLLO AGRICOLTURA DI MONTAGNA CONVENZIONE DELLE ALPI**

Il Protocollo si pone come obiettivi:

- la permanenza della popolazione, per limitare l'abbandono delle zone montane;
- il mantenimento di attività economiche sostenibili, specie mediante la produzione di prodotti tipici di qualità;
- la salvaguardia delle basi naturali della vita;
- la prevenzione dei rischi naturali;
- la conservazione della bellezza e del valore ricreativo del paesaggio naturale e rurale;
- la preservazione della cultura nel territorio alpino.

Elementi chiave per la sostenibilità e compatibilità ambientale dell'agricoltura sono rappresentati dalla conservazione e dal ripristino degli elementi tradizionali del paesaggio rurale, sia naturali (boschi, margini boschivi, siepi, boscaglie, prati umidi, secchi e magri, alpeggi) sia antropici (fattorie ed elementi architettonici rurali tradizionali) utilizzando metodologie e materiali legati alla storia e alle caratteristiche dei luoghi.

In particolare:

- i metodi di coltivazione devono essere adatti alla natura e alle caratteristiche dei luoghi, favorendo l'impiego e la diffusione nelle zone montane di un'agricoltura estensiva e tutelando e valorizzando i prodotti agricoli tipici (art. 9). La produzione va inoltre mantenuta entro limiti tali da garantirne la compatibilità ambientale (art. 12);
- i metodi di allevamento devono essere in grado di preservare la varietà di razze e la diversità genetica caratteristiche dei luoghi e di mantenere le necessarie strutture agricole, pastorizie e forestali (art. 10);
- viene promossa la vendita di prodotti locali tramite una commercializzazione attenta alla distribuzione in loco ed alla certificazione di qualità (art.11);
- viene incentivata la silvicoltura come fonte di reddito nel rispetto delle funzioni protettive, produttive, ricreative, ecologiche biogenetiche del bosco, regolando inoltre l'attività pastorizia (art. 13);
- vengono promosse inoltre attività non strettamente connessi con l'agricoltura come l'economia forestale, il turismo e l'artigianato, in sintonia con la conservazione del paesaggio naturale e rurale (art. 14);
- al fine di migliorare le condizioni di vita e di lavoro vengono promossi il potenziamento e la qualificazione dei servizi utili al miglioramento delle condizioni di vita degli addetti alle attività agricole e forestali nelle zone montane, tramite la predisposizione di trasporto, la costruzione e la ristrutturazione di abitazioni e di fabbricati rurali e l'acquisto e la manutenzione di impianti e macchinari (art. 15).

## **5.3. PTUA (Programma di Tutela e Uso delle Acque)**

Il PTUA della Lombardia è stato approvato con D.G.R. VIII/2244 del 29.03.2006.

Ai sensi dell'art. 44 del D.Lgs.152/99 le Regioni devono provvedere a redigere il Piano stralcio per la Tutela delle Acque, sulla base degli obiettivi fissati a scala di bacino e delle priorità d'intervento fissate dall'Autorità di bacino, alle quali devono attenersi i Piani di Tutela delle Regioni padane. La Regione Lombardia, attraverso la L.R. 26/03 ha riorganizzato le norme in materia di gestione dei rifiuti, energia, utilizzo del sottosuolo e risorse idriche. In particolare, l'art. 45 della L.R. 26/03 prevede quale strumento regionale per la pianificazione della tutela e dell'uso delle acque, il Piano di gestione del bacino idrografico, costituito da:



- l'Atto di Indirizzi, approvato dal Consiglio regionale con deliberazione 28 luglio 2004, n.1048;
- il Programma di Tutela e Uso delle Acque (PTUA), approvato dalla Giunta Regionale, con il quale sono individuate le azioni, i tempi e le norme di attuazione per il raggiungimento degli obiettivi contenuti nell'Atto di Indirizzi.

Gli obiettivi strategici regionali sono i seguenti:

- promuovere l'uso razionale e sostenibile delle risorse idriche, con priorità per quelle potabili e secondo quanto previsto dall'art. 28 della l. 36/94;
- assicurare acqua di qualità, in quantità adeguata al fabbisogno e a costi sostenibili per gli utenti;
- recuperare e salvaguardare le caratteristiche ambientali delle fasce di pertinenza fluviale e degli ambienti acquatici.

Gli obiettivi strategici posti dall'Atto di indirizzo, relativi alla politica di uso e tutela delle acque lombarde sono i seguenti:

- tutelare le acque sotterranee e i laghi, per la loro particolare valenza anche in relazione all'approvvigionamento potabile attuale e futuro;
- destinare alla produzione di acqua potabile e salvaguardare tutte le acque superficiali oggetto di captazione a tale fine e di quelle previste quali fonti di approvvigionamento dalla pianificazione;
- idoneità alla balneazione per tutti i grandi laghi prealpini e per i corsi d'acqua loro emissari;
- designare quali idonei alla vita dei pesci i grandi laghi prealpini e i corsi d'acqua aventi stato di qualità buono o sufficiente;
- sviluppare gli usi non convenzionali delle acque (usi ricreativi e navigazione), e tutelare i corpi idrici e gli ecosistemi connessi;
- equilibrio del bilancio idrico per le acque superficiali e sotterranee, identificando ed intervenendo sulle aree sovrasfruttate.

Obiettivi di qualità definiti dal PTUA da perseguire per i corpi idrici significativi. Gli obiettivi di qualità coordinano esigenze derivanti da una pluralità di indirizzi formulati a scala diversa: le scelte strategiche della Regione, gli obiettivi previsti in linea generale dalla Direttiva Quadro 2000/60/CE e dal D. Lgs.152/99, nonché gli obiettivi definiti, a scala di bacino, dall'Autorità di bacino del Fiume Po.

1) Corpi idrici (acque superficiali, marine, sotterranee)

Aspetti qualitativi:

- mantenere, ove già presente, lo stato di qualità ambientale "buono" o "elevato";
- raggiungere, entro il 31 dicembre 2016, ove non presente, il livello di qualità ambientale corrispondente allo stato di qualità ambientale "buono".
- Per raggiungere tali obiettivi, entro il 31 dicembre 2008 ogni corpo idrico superficiale classificato o tratto di esso, deve conseguire almeno lo stato di qualità ambientale "sufficiente".

Aspetti quantitativi:

- regolare le portate da garantire in alveo per il mantenimento del Deflusso Minimo Vitale.

2) Corsi d'acqua a specifica destinazione d'uso

- idoneità alla vita dei pesci per i grandi laghi prealpini e i corsi d'acqua aventi stato di qualità buono o sufficiente;
- produzione di acqua potabile da tutte le acque superficiali già oggetto di captazione previste dalla pianificazione di settore;
- idoneità alla balneazione per tutti i grandi laghi prealpini e per i corsi d'acqua emissari degli stessi.

3) Sostanze pericolose (D.M. N.367/03)

- rispetto degli standard di qualità nelle acque superficiali entro il 31 dicembre 2008 e al 31 dicembre 2015.

4) Riquilibrificazione ambientale

- salvaguardia delle caratteristiche degli ambienti acquatici e mantenimento e miglioramento delle condizioni di assetto complessivo dell'area fluviale.

Per quanto riguarda la presenza di sostanze pericolose, il PTUA, ai sensi del D.M. N.367/03, si pone l'obiettivo di rispetto degli standard di qualità nelle acque superficiali entro il 31 dicembre 2008.

Relativamente agli aspetti di riqualificazione ambientale infine, il PTUA prevede:

- salvaguardia delle caratteristiche degli ambienti acquatici;
- mantenimento e miglioramento delle condizioni di assetto complessivo dell'area fluviale.

#### **5.4. PTSSC (Programma Triennale per lo Sviluppo del Settore Commerciale)**

Il PTSSC, approvato il 2 ottobre 2006 con D.C.R. VIII/0215, esprime i seguenti obiettivi generali:

- Responsabilità ed utilità sociale del Commercio, rispetto e tutela dei diritti delle lavoratrici e dei lavoratori e della qualità dell'ambiente di lavoro;
- Competitività dell'impresa commerciale e del sistema economico locale, e qualità del servizio commerciale;
- Sussidiarietà verso il mercato e verso gli enti locali;
- Compatibilità e sostenibilità del commercio rispetto al territorio e alle sue risorse;

Il programma suddivide il territorio della regione in ambiti territoriali con caratteristiche di omogeneità allo scopo di migliorare l'offerta del servizio commerciale ai cittadini e di consentire la razionalizzazione e lo sviluppo della rete distributiva perseguendo nel contempo il controllo e il contenimento dell'impatto territoriale, ambientale, sociale e commerciale;

Per gli ambiti vengono definite misure di riequilibrio e di sviluppo sostenibile della rete commerciale in considerazione della presenza di aree metropolitane, di centri storici e di centri di minore dimensione demografica e della loro valorizzazione e rivitalizzazione, con particolare attenzione alla rete distributiva di prossimità;

Oltre a quanto detto, vengono definiti indirizzi di riqualificazione e sviluppo della rete distributiva, ossia:

- consolidamento e sviluppo del commercio nei centri urbani e nelle periferie;
- valorizzazione delle testimonianze storiche del commercio;
- rilancio del servizio commerciale nei piccoli Comuni e nelle aree montane e rurali;
- implementazione della qualità del servizio commerciale nei sistemi commerciali locali;
- riqualificazione e integrazione territoriale degli insediamenti commerciali esistenti lungo gli assi della viabilità extraurbana (parchi commerciali di fatto).

#### **5.5. PER (Programma Energetico Regionale)**

Il PER, approvato il 21 marzo 2003 con D.G.R. n. 12467, si configura come uno strumento finalizzato ad aiutare la Regione Lombardia nella sua azione di governo locale mirante a ridurre il costo, economico ed ambientale, dell'energia per il sistema lombardo, con le sue attività produttive ed i suoi cittadini. Gli obiettivi strategici dell'azione regionale, così come individuati dal Programma Regionale di Sviluppo della VII Legislatura, sono i seguenti:

- ridurre il costo dell'energia per contenere i costi per le famiglie e per migliorare la competitività del sistema delle imprese;

- ridurre le emissioni climalteranti ed inquinanti, nel rispetto delle peculiarità dell'ambiente e del territorio;
- promuovere la crescita competitiva dell'industria delle nuove tecnologie energetiche;
- prestare attenzione agli aspetti sociali e di tutela della salute dei cittadini collegati alle politiche energetiche, quali gli aspetti occupazionali, la tutela dei consumatori più deboli ed il miglioramento dell'informazione, in particolare sulla sostenibilità degli insediamenti e sulle compensazioni ambientali previste.

Per il perseguimento degli obiettivi proposti, il Programma intende sostenere e favorire, riconoscere e mobilitare le risorse costituite dall'energia risparmiabile, ricorrendo a tecnologie ed a modalità gestionali più evolute e maggiormente efficienti.

## 5.6. PTCP (Piano Territoriale di Coordinamento Provinciale)

Il PTCP è stato approvato con D.c.p. n. 22 del 21 aprile 2004

Adozione della variante di adeguamento del Piano Territoriale di Coordinamento Provinciale (PTCP) alla L.R. 12/05, deliberato dal Consiglio Provinciale con atto n. 14 del 31 marzo 2009, e pubblicato sul B.U.R.L. serie inserzioni n. 27 del 8 luglio 2009

Di seguito si riportano gli obiettivi del PTCP.

	<b>Obiettivi generali</b>	<b>Obiettivi specifici</b>
Sistema insediativo-produttivo	Creazione di un sistema insediativo policentrico che valorizzi le identità locali, le capacità produttive e i valori sociali caratteristici dei territori bresciani	Promozione di azioni di coordinamento interistituzionale per il rafforzamento della competitività dei territori della provincia, anche attraverso l'attivazione di iniziative di pianificazione di area vasta
		Riconoscimento e supporti ai sistemi insediativi sovracomunali (ambiti territoriali) che meglio rappresentano e valorizzano le differenti identità locali
		Potenziamento del sistema di relazioni tra nodi urbani, valorizzandone le differenze e peculiarità, e definendo il contributo che ciascuno può portare alla valorizzazione dei territori che compongono la provincia
		Supporto alla realizzazione di insediamenti produttivi e aree produttive ecologicamente attrezzate di rilievo sovracomunale, ottimizzando l'accessibilità, migliorando l'inserimento ambientale e paesaggistico, e contenendo la dispersione insediativa
		Razionalizzazione dell'inserimento nel territorio dei grandi insediamenti produttivi e commerciali, in relazione agli impatti sul sistema della mobilità, sulle aree residenziali esistenti, sulle aree a maggiore sensibilità ambientale e paesaggistica e sulle aree a vocazione agricola
		Creazione di condizioni di equilibrio tra le diverse forme di commercio, con sostegno agli esercizi di vicinato e ai centri commerciali naturali
		Valorizzazione e messa a sistema di tutte le risorse (ambientali, culturali, paesaggistiche, agroalimentari) che possono contribuire al potenziamento dell'offerta turistica, adottando strategie differenziate in funzione della caratteristiche dei diversi territori
	Miglioramento della qualità insediativa attraverso uno sviluppo	Minimizzazione del consumo di suolo agricolo e priorità al riuso delle aree già urbanizzate, dismesse o in stato di degrado
		Definizione di un sistema di criteri per la compatibilità delle trasformazioni insediative rispetto ai valori fisico-naturali,

	equilibrato e rispettoso delle risorse culturali e ambientali	storico-culturali e alla prevenzione dei rischi
		Compattazione della forma urbana e contenimento dei fenomeni di dispersione insediativa e di saldatura tra aree urbane, tutela delle aree non urbanizzate nelle aree densamente urbanizzate
		Adozione di linee guida e misure incentivanti finalizzate al miglioramento dell'efficienza energetica e della qualità architettonica del patrimonio edilizio, sia nuovo che esistente
	Razionalizzazione e miglioramento dell'efficacia organizzativa del sistema dei servizi di interesse sovracomunale	Sviluppo di un quadro informativo sistematico sui servizi esistenti, sui loro bacini di riferimento, e sulle situazioni di carenza qualitativa e quantitativa
		Supporto tecnico alla Conferenza dei comuni per lo sviluppo dei piani sovracomunali dei servizi
		Definizione dei poli attrattori per il sistema dei servizi, individuando i servizi di interesse provinciale o di area vasta strategici per un'organizzazione più efficace del territorio
		Distribuzione dei servizi di interesse sovracomunale nei poli insediativi di dimensione intermedia, migliorando i collegamenti a rete e l'accessibilità
		Sostegno all'adozione di strategie locali di promozione dell'edilizia residenziale sociale
	Miglioramento della competitività del sistema produttivo agricolo sul territorio e valorizzazione delle funzioni di tutela ambientale e paesaggistiche	Mantenimento del sistema agricolo-zootecnico esistente e potenziamento della competitività attraverso azioni di diversificazione e innovazione del prodotto e dell'economia rurale, e la riconversione delle attività verso forme a maggiore contenuto qualitativo ambientale, ecologico e paesaggistico
		Definizione di norme di valorizzazione, uso e tutela degli aspetti di pregio paesaggistico negli ambiti e nelle aree destinate all'agricoltura, da attuare operativamente anche attraverso la collaborazione tra le diverse componenti del Piano del paesaggio Lombardo
		Tutela del reticolo irriguo e più in generale della risorsa idrica, sia da un punto di vista qualitativo che quantitativo
		Valorizzazione del patrimonio edilizio e del paesaggio rurale e inserimento nei sistemi di offerta turistica dei diversi territori provinciali (valli, montagna, lago, pianura)
Sistema infrastrutture-mobilità	Miglioramento dell'accessibilità e delle reti infrastrutturali e riduzione delle situazioni di congestione e di insicurezza	Gerarchizzazione della rete viaria al fine di differenziare e separare maggiormente i flussi di traffico locale e a lunga percorrenza
		Migliore integrazione tra capacità portante della rete di mobilità e sviluppo/dimensionamento insediativo
		Soddisfacciamento del fabbisogno arretrato di infrastrutture di mobilità con particolare riferimento a quelle di trasporto pubblico
		Definizione di criteri di razionalizzazione e localizzazione delle infrastrutture per il trasporto dell'energia
		Potenziamento del sistema della connessioni informatiche come fattore strategico di competitività territoriale
	Adozione di strategie per incrementare l'uso delle modalità di trasporto pubbliche o a basso impatto ambientale, ed in generale per ridurre le emissioni in atmosfera	Potenziamento delle funzioni di interscambio modale di stazioni e fermate del trasporto pubblico, sia attraverso la dotazione di parcheggi che attraverso il potenziamento delle strutture, il coordinamento degli orari, e la localizzazione nell'immediato intorno di servizi e funzioni urbane miste e ad elevato flusso di utenti
		Potenziamento delle strutture logistiche di interscambio ferro-gomma per l'utilizzo della ferrovia per il trasporto delle merci
		Potenziamento del trasporto su ferro, sia nei collegamenti di lungo raggio (alta capacità) che nel trasporto locale (rete

		storica, collegamenti interprovinciali e metropolitani) e sviluppo dei servizi di trasporto pubblico locale attraverso il riequilibrio modale
		Sviluppo di reti ciclabili locali, anche al fine di ampliare i bacini di captazione di stazioni e fermate del trasporto pubblico
	Miglioramento delle condizioni di inserimento ambientale e paesaggistico delle infrastrutture	Definizione di linee guida per l'inserimento ambientale e paesaggistico delle infrastrutture
		Razionalizzazione delle nuove infrastrutture con quelle esistenti al fine di contenere la frammentazione ed il consumo di territorio
	Sviluppo dell'aeroporto di Montichiari, attraverso l'apposito piano d'area regionale	Definizione e adeguata programmazione degli interventi infrastrutturali atti a garantire lo sviluppo dell'aeroporto negli scenari ipotizzati e le migliori condizioni di accessibilità con le diverse modalità di trasporto pubblico e privato
		Definizione e monitoraggio degli impatti complessivi generati dall'attività aeroportuale, dalle infrastrutture e dagli insediamenti correlati, anche esterni al perimetro del piano d'area, e sviluppo delle misure mitigative e compensative necessarie per la sua compatibilità territoriale
Sistema ambiente-paesaggio	Miglioramento delle condizioni di qualità ambientale, contenimento degli impatti e razionalizzazione delle condizioni di uso delle risorse non rinnovabili, dell'ambiente e del territorio	Miglioramento della qualità delle acque superficiali e di falda con riferimento alle diverse fonti di inquinamento legate agli usi urbani ed agricoli del territorio ed ai differenti usi (potabile, irriguo, ..), maggiore efficienza d'uso e contenimento del consumo della risorsa idrica
		Promozione di azioni di coordinamento tese all'equilibrato sfruttamento della risorsa idrica ed alla razionalizzazione degli usi potenzialmente conflittuali (domestici, agricoli, turistici, energetici, ...)
		Contenimento delle emissioni e dei livelli di inquinamento atmosferico, attraverso la promozione di strategie di intervento sulle fonti e cause (traffico, riscaldamento, impianti industriali, scarsa efficienza energetica, stili di vita, tecnologie o cicli produttivi obsoleti, ...)
		Contenimento dei suoli impermeabilizzati, bonifica delle aree contaminate, riqualificazione e recupero delle aree dismesse e degradate
		Adozione di strategie volte all'uso razionale ed efficiente dell'energia, al contenimento del consumo energetico da fonte fossile e all'incremento di quello da fonti rinnovabili
		Indicazioni per l'attuazione dei piani comunali di risanamento acustico e la risoluzione delle situazioni di conflitto tra sorgenti e ricettori acustici
		Adozione di strategie per invertire la tendenza all'incremento della produzione pro-capite dei rifiuti, massimizzare la raccolta differenziata, e individuare le aree a minore sensibilità per la localizzazione degli impianti
		Censimento delle situazioni di impatto elettromagnetico, dovute alla presenza di elettrodotti o impianti radiobase nelle aree residenziali, e supporto ai comuni nella risoluzione delle situazioni di potenziale conflitto
		Razionalizzazione dell'uso dell'illuminazione pubblica e contenimento dell'inquinamento luminoso, tenendo comunque ferme le esigenze di sicurezza personale e viabilistica
		Ampliamento della superficie delle aree naturali e inversione della

tendenza al progressivo impoverimento della biodiversità	progettazione dei grandi interventi insediativi e infrastrutturali
	Definizione di criteri per la tutela dei varchi inedificati e degli elementi naturalistici puntuali e lineari importanti ai fini della realizzazione della rete ecologica
	Tutela delle aree boscate esistenti, incremento delle superfici a bosco e corretta gestione della vegetazione arborea, in coordinamento l'apposito piano di settore
	Tutela e potenziamento di arbusteti, siepi e filari esistenti, adozione di fasce tampone, intesi come elementi di riferimento per la struttura della rete ecologica
	Recupero delle aree degradate come occasione di incremento del patrimonio di aree naturali, anche prevedendone l'inserimento funzionale nel disegno di rete ecologica
	Definizione di azioni compensative preventive per gli interventi di trasformazione che comportino impatti non mitigabili sugli ecosistemi
Tutela e valorizzazione dei caratteri e degli elementi paesaggistici presenti sul territorio	Ricognizione e riconoscimento delle risorse storiche, culturali, ambientali e paesaggistiche, sia singole che a sistema e nelle loro interrelazioni, in collaborazione con comuni, comunità montane, soprintendenze, parchi ed enti gestori delle aree protette
	Riconoscimento e valorizzazione degli aspetti ambientali e paesaggistici come mezzo per rafforzare l'identità locale ed il senso di appartenenza ai diversi territori che compongono la provincia
	Tutela del sistema dei laghi e del paesaggio delle coste e dei rilievi contermini, quali elementi di forte riconoscibilità e identità del paesaggio provinciale
	Tutela e valorizzazione degli ambiti ad elevata naturalità secondo le indicazioni previste dal PTPR
	Definizione di criteri e contenuti minimi, anche rivolti alla pianificazione comunale e di settore, per garantire la compatibilità ambientale e paesaggistica delle trasformazioni insediative e infrastrutturali
	Incremento della dotazione di aree a verde e di parchi di interesse sovracomunale, in particolare nelle aree più densamente insediate e di maggiore pregio paesaggistico
	Tutela e valorizzazione dei centri storici e dei nuclei rurali, sia in termini fisici che funzionali
	Definizione di criteri e azioni volti al recupero delle situazioni di degrado presenti sul territorio, secondo le indicazioni contenute nel PTPR della Regione
	Censimento e tutela delle emergenze storico-architettoniche, delle zone archeologiche, del sistema delle cascate, dell'edilizia rurale storica, degli alberi di interesse monumentale, delle aree dei fontanili, e delle aree umide e naturalistiche di pregio
Contenimento dei rischi sul territorio	Costruzione di un sistema integrato e aggiornato di conoscenze e di tutele per la prevenzione dei rischi, anche attraverso intese con i competenti enti territoriali e di settore
	Tutela dei ricettori sensibili dai rischi idrogeologici, attraverso la previsione delle opere di difesa in intesa con gli enti competenti
	Supporto ai comuni per l'adozione di misure di contenimento del rischio (frane e dissesti, aree di esondazione, microzonazione sismica, industrie a rischio) anche attraverso il coordinamento con gli specifici piani e programmi di settore della protezione civile

		Sviluppo delle indicazioni di coordinamento sovracomunale in merito al contenimento e alla prevenzione dei rischi dei siti industriali, secondo le competenze assegnate dalla normativa in vigore
		Monitoraggio sistematico sui rischi sanitari potenzialmente correlabili con i fattori di impatto ambientali, con particolare riferimento alle zone a maggiore carico di inquinanti

## 5.7. PTC del Parco dell'Adamello

	<b>Parco regionale dell'Adamello</b>	<b>Parco naturale dell'Adamello</b>
<b>Istituzione</b>	Il parco regionale dell'Adamello, è stato istituito, ai sensi del capo II del titolo II della l.r. 86/1983, con legge regionale 16 settembre 1983, n. 79.	Il parco naturale dell'Adamello, è stato istituito, ai sensi dell'articolo 16 ter della l.r. 86/1983, con legge regionale 1 dicembre 2003, n. 23 (Istituzione del parco naturale dell'Adamello).
<b>Gestione</b>	Comunità Montana Valle Camonica	Comunità Montana Valle Camonica
<b>Piano Territoriale</b>	Con D.g.r. 24 marzo 2005 - n. 7/21201 è stata approvata l'ultima variante al Piano Territoriale di Coordinamento del Parco regionale dell'Adamello, ai sensi dell'art. 19 della l.r. 86/83 e successive modifiche ed integrazioni. Successiva variante delle NTA nel 2014 con la variante n. 4 del PTC approvata con DGr n. X/1403	Con D.c.r. 22 novembre 2005 - n. VIII/74 è stato approvato il Piano territoriale di coordinamento del Parco naturale dell'Adamello ai sensi dell'art. 4 della l.r. 1 dicembre 2003, n. 23.
<b>Obiettivi</b>	<p>a) la protezione della natura e dell'ambiente perseguita attraverso il recupero di un corretto rapporto, culturale ed economico, dell'uomo con l'ambiente;</p> <p>b) valorizzazione del parco come fattore di promozione di un turismo sostenibile;</p> <p>c) sviluppo delle attività agricole, silvicole e pastorali e delle altre attività tradizionali atte a favorire la crescita economica, sociale e culturale delle comunità residenti;</p>	<p>a) tutelare la biodiversità, conservare ed incrementare le potenzialità faunistiche, floristiche, vegetazionali, geologiche, idriche, ecosistemiche e paesaggistiche dell'area;</p> <p>b) garantire un uso dei suoli e dei beni compatibile con le qualità naturalistiche;</p> <p>c) tendere alla conservazione e ricostituzione dell'ambiente;</p> <p>d) realizzare l'integrazione tra uomo e ambiente naturale mediante la salvaguardia dei valori antropologici, archeologici, storici, architettonici e delle attività agro-silvo-pastorali e tradizionali;</p> <p>e) promuovere e disciplinare la fruizione dell'area a fini scientifici, culturali, educativi e ricreativi.</p>

## 5.8. PTC del Parco dello Stelvio

Successivamente all'istituzione nel 1922 dei Parchi Nazionali del Gran Paradiso e dell'Abruzzo, nel 1934 del Circeo, è stato istituito con Legge n. 740 del 24 aprile 1935 il Parco Nazionale dello Stelvio.

Sono state approvate con delibera n. 20 del 04 maggio 2007 le nuove norme attuative del Parco.

Con delibera della Giunta regionale n. X/7496 del 11/12/2017 è stato dato avvio al procedimento di variante ed aggiornamento del Piano del Parco nazionale dello Stelvio.

### Obiettivi di tutela e promozione:

- a) la protezione della natura e l'integrità degli ecosistemi del Parco attraverso la conservazione delle specie animali e vegetali, delle associazioni vegetali e forestali, delle singolarità geologiche, delle formazioni paleontologiche, delle comunità biologiche, dei biotopi, degli equilibri idraulici e idrogeologici, degli equilibri ecologici;
- b) il paesaggio del Parco, testimonianza dell'interazione tra gli ecosistemi e le attività antropiche sviluppatesi nel tempo, allo scopo di conservare l'armonica interazione tra natura e cultura tenendo conto delle forme di sviluppo sostenibile, con particolare riferimento alle attività agro-silvo-pastorali ed a quelle tradizionali;
- c) gli interessi culturali, archeologici, storici, socio-economici delle popolazioni residenti;
- d) l'informazione e l'educazione ambientale promuovendo iniziative atte allo sviluppo della conoscenza e della sensibilità nei confronti della natura nonché del rispetto del patrimonio naturale e culturale;
- e) l'attività di ricerca scientifica finalizzandola ad una migliore conoscenza degli ambienti naturali ed antropizzati del Parco, anche come base per una gestione ecocompatibile delle risorse naturali e per la conservazione, il ripristino e lo sviluppo della biodiversità;
- f) l'utilizzo turistico-sociale favorendo la fruizione ricreativa compatibile con le finalità prioritarie del Parco.
- g) Il Piano inoltre, con riferimento alle Direttive Europee 79/409/CEE (Direttiva "Uccelli") e 92/43/CEE (Direttiva "Habitat"), è finalizzato alla conservazione dei valori naturali e ambientali tutelati attraverso l'istituto delle Zone di Protezione Speciale (ZPS) e dei Siti di Importanza Comunitaria (SIC), facenti parte della "Rete Natura 2000", con l'obiettivo del mantenimento e del ripristino degli habitat e delle specie di fauna e flora di interesse comunitario.

## 5.9. Programma di Sviluppo Turistico del Sistema Turistico Interregionale Adamello

La finalità principale del sistema turistico interregionale è implementare - in una logica di sistema e attraverso interventi, azioni ed attività definite e mirate a valorizzare, qualificare e promuovere il turismo - le eccellenze turistiche gravitanti ed intrinseche al territorio dotando, attrezzando, migliorando e amplificando, nonché diversificando e arricchendo, l'offerta turistica locale.

Tramite l'attiva sinergia sistemica delle eccellenze e delle risorse turistiche all'oggi presenti all'interno del territorio costituente il sistema turistico interregionale - siano esse materiali ed immateriali, infrastrutturali, strutturali oppure umane - si intende costituire e realizzare un polo d'attrazione turistica, che qualifichi ulteriormente il territorio interessato come riconosciuta destinazione turistica, a livello nazionale ed internazionale, per tutto il corso dell'anno.



La strategia di sviluppo turistico del sistema turistico interregionale mira in sintesi a:

1. sviluppare, valorizzare e qualificare il turismo in una logica integrata, sinergica e trasversale fra diversi settori economici e produttivi, nel pieno rispetto dell'ambiente e dell'identità locale;
2. ridurre le attuali diseconomie di scala nella rete o filiera dei servizi turistici e promozionali, tramite in particolare l'aggregazione congiunta ed organizzata in rete o sistema delle risorse disponibili.

Gli **obiettivi generali** che la stessa strategia intende perseguire e prevede di raggiungere possono essere a loro volta essere così sintetizzati:

- a) valorizzazione dell'offerta turistica, da attuarsi attraverso la valorizzazione, la qualificazione ed il potenziamento delle attrattive ambientali, culturali e sportive, nel pieno rispetto dell'ambiente e della sostenibilità;
- b) destagionalizzazione delle presenze turistiche: attualmente si registrano due picchi di presenze turistiche, nel mese di agosto e nei periodi invernali, di conseguenza l'obiettivo principale è l'aumento della stagionalità turistica e lo sviluppo del turismo estivo;
- c) valorizzazione e salvaguardia del patrimonio culturale, ambientale, storico e delle tradizioni locali: il territorio di riferimento si contraddistingue per l'eccezionalità del proprio patrimonio ambientale con particolare riferimento ai due parchi, ai manufatti della Grande Guerra e alle produzioni locali, artigianali e agro-silvo-pastorali;
- d) qualificazione e diversificazione dell'offerta ricettiva del comprensorio;
- e) cooperazione tra enti locali, gli operatori turistici ed economici: la collaborazione tra soggetti con competenze diverse, tutti coinvolti nella presente programmazione, rappresenta l'arma vincente per l'avvio degli interventi pianificati.

La strategia del sistema turistico che persegue gli obiettivi sopra menzionati si declina e si rivolge a determinate e specifici prodotti e forme di turismo e relativi target, in particolare:

- TURISMO BIANCO all'insegna degli sport invernali;
- TURISMO VERDE all'insegna dei parchi naturali e delle aree protette;
- TURISMO CULTURALE E GASTRONOMICO all'insegna dell'armonico connubio natura, storia e tradizioni locali;
- TURISMO ATTIVO E SPORTIVO in ambiente alpino, all'insegna di un armonioso connubio fra natura e sport ovvero ambiente, divertimento e avventura consapevole.

La programmazione che in ultima analisi costituisce il cuore della strategia del sistema turistico interregionale "Adamello", si articola nei seguenti Piani d'Azione:

1. "Piano della comunicazione, promozione e commercializzazione turistica"
2. "Piano della valorizzazione delle infrastrutture turistiche:
  - a. Piano del turismo bianco
  - b. Piano del turismo verde, attivo, culturale e ambientale
  - c. Piano della mobilità complementare
3. "Piano della qualificazione del sistema della ricettività e accoglienza turistica"

**Tabella 9: Tavola di sintesi della strategia del PST "Adamello" 2009/2013**

<b>PRODOTTI / FORME TURISMO</b>	<b>OBIETTIVI STRATEGICI</b>	<b>OBIETTIVI GENERALI</b>	<b>PIANI D'AZIONE</b>
TURISMO BIANCO all'insegna degli sport invernali	Sviluppare, valorizzare e qualificare il turismo in una logica integrata, sinergica e	Valorizzazione dell'offerta turistica	1. "Piano della comunicazione, promozione e commercializzazione turistica"

TURISMO VERDE all'insegna dei parchi naturali e delle aree protette	trasversale fra diversi settori economici e produttivi, nel pieno rispetto dell'ambiente e dell'identità locale	Destagionalizzazione e delle presenze turistiche	2. "Piano della valorizzazione delle infrastrutture turistiche":
TURISMO CULTURALE E GASTRONOMICO all'insegna dell'armonico connubio natura, storia e tradizioni locali	Ridurre le attuali diseconomie di scala nella rete o filiera dei servizi turistici e promozionali, tramite in particolare l'aggregazione congiunta ed	Valorizzazione e salvaguardia del patrimonio culturale, ambientale, storico e delle tradizioni locali	2.1 Piano del Turismo bianco 2.2 Piano del Turismo verde, attivo, culturale e ambientale 2.3 Piano della mobilità complementare
TURISMO ATTIVO E SPORTIVO in ambiente alpino, all'insegna di un armonioso connubio fra natura e sport ovvero ambiente, divertimento e avventura consapevole	organizzata in rete o sistema delle risorse disponibili	Qualificazione e diversificazione dell'offerta ricettiva del comprensorio. Cooperazione tra enti locali, gli operatori turistici ed economici	3. "Piano della qualificazione del sistema della ricettività e accoglienza turistica"

## 6. IL PERCORSO INTEGRATO TRA PGT E VAS

Il percorso di Valutazione Ambientale Strategica della variante del Documento di Piano del PGT di Vione è volto a garantire la sostenibilità delle scelte di piano e ad integrare le considerazioni di carattere ambientale, accanto e allo stesso livello di dettaglio di quelle socioeconomiche e territoriali, fin dalle fasi iniziali del processo di pianificazione. Per questo motivo, le attività di VAS sono impostate in stretto rapporto con i tempi e le modalità del processo di piano, in accordo allo schema metodologico-procedurale di Piano/VAS predisposto dalla Regione Lombardia<sup>2</sup> e riportato in Tabella .

Secondo tale percorso, l'integrazione della dimensione ambientale si realizza, nelle fasi di orientamento ed elaborazione del PGT, nella definizione degli obiettivi generali e specifici del Documento di Piano, nella scelta di linee d'azione e nella costruzione delle alternative di piano.

A tale scopo, la VAS è mirata ad integrare gli obiettivi ambientali significativi per il territorio comunale all'interno del sistema degli obiettivi di PGT, ad esempio ricercando le modalità atte a promuovere la tutela e la valorizzazione delle risorse naturalistiche, paesaggistiche ed ambientali, il recupero dei manufatti edilizi presenti sul territorio in aree agricole.

Per quanto riguarda obiettivi e linee d'azione di carattere non ambientale, la VAS sarà impegnata innanzi tutto a garantirne la sostenibilità attraverso l'integrazione delle considerazioni di carattere ambientale già in fase di progettazione, oltre che a proporre strumenti per minimizzarne gli impatti sull'ambiente ed a suggerire le opportune misure di mitigazione. La VAS ha inoltre lo scopo di garantire la trasparenza nella costruzione delle alternative di piano e la loro descrizione al medesimo livello di dettaglio. Come specificato negli indirizzi sopra citati, per ciascuna fase vengono individuate le attività da svolgere da parte dell'Autorità competente e dall'Ente proponente, nonché le informazioni da produrre al fine di redigere il rapporto ambientale.

Lo schema del percorso metodologico-procedurale del processo di VAS ricalca quanto riportato nella tabella seguente, tratta dalla DGR 10971 del all'Allegato 1 b - Modello metodologico procedurale e organizzativo della valutazione ambientale di piani e programmi (VAS) - DOCUMENTO DI PIANO – PGT piccoli comuni opportunamente adattato alla realtà di Vione

**Tabella 10: Schema metodologico-procedurale di integrazione tra piano e VAS**

<b>Fase del DdP</b>	<b>Processo di DdP</b>		<b>Valutazione Ambientale VAS</b>	
<b>Fase 0 Preparazione</b>	P0. 1	Pubblicazione avviso di avvio del procedimento	A0. 1	Incarico per la redazione del Rapporto Ambientale
	P0. 2	Incarico per la stesura della variante del DdP/PR/PS (PGT)	A0. 2	Individuazione Autorità competente per la VAS
	P0. 3	Esame proposte pervenute ed elaborazione del documento programmatico		
<b>Fase 1 Orientamento</b>	P1. 1	Orientamenti iniziali del DdP (PGT)	A1. 1	Integrazione della dimensione ambientale nel DdP (PGT)

<sup>2</sup> Indirizzi generali per la valutazione di piani e programmi (art. 4, c. 1, L.R. Lombardia 11 marzo 2005, n. 12), D.c.r. n. VIII/0351 del 13 marzo 2007 e D.g.r. VIII/10971 del 30 dicembre 2009.

	P1. 2	Definizione schema operativo DdP (PGT)	A1. 2	Definizione dello schema operativo per la VAS, e mappatura dei soggetti competenti in materia ambientale e del pubblico coinvolto
	P1. 3	Identificazione dei dati e delle informazioni a disposizione dell'ente su territorio e ambiente	A1. 3	Verifica delle presenza di Siti Rete Natura 2000 (sic/zps)
<b>Conferenza di valutazione</b>	<b>avvio del confronto</b>			
<b>Fase 2 Elaborazione e redazione</b>	P2. 1	Determinazione obiettivi generali	A2. 1	Definizione dell'ambito di influenza (scoping), definizione della portata delle informazioni da includere nel Rapporto Ambientale
	P2. 2	Costruzione scenario di riferimento e di DdP	A2. 2	Analisi di coerenza esterna
	P2. 3	Definizione di obiettivi specifici, costruzione di alternative/scenari di sviluppo e definizione delle azioni da mettere in campo per attuarli	A2. 3	Stima degli effetti ambientali attesi
			A2. 4	Valutazione delle alternative di p/p
			A2. 5	Analisi di coerenza interna
			A2. 6	Progettazione del sistema di monitoraggio
			A2. 7	Studio di Incidenza delle scelte del piano sui siti di Rete Natura 2000 (se previsto)
	P2. 4	Proposta di DdP (PGT)	A2. 8	Proposta di Rapporto Ambientale e sintesi non tecnica
	Messa a disposizione e pubblicazione su web della proposta di DdP (PGT), del Rapporto Ambientale per sessanta giorni			
	Notizia all'Albo pretorio dell'avvenuta messa a disposizione e delle pubblicazione su WEB			
Comunicazione delle messa a disposizione ai soggetti competenti in materia ambientale e soggetti territorialmente interessati				
Invio dello Studio di Incidenza all'Autorità competente in materia di SIC e ZPS (se previsto)				
<b>Conferenza di valutazione</b>	valutazione della proposta di variante del DdP/PR/PS e del Rapporto Ambientale			
<b>Conferenza di valutazione</b>	Valutazione di incidenza (se prevista): acquisito il parere obbligatorio e vincolante dell'autorità preposta			
<b>Decisione</b>	<b>PARERE MOTIVATO</b>			
<b>Decisione</b>	predisposto dall'autorità competente per la VAS d'intesa con l'autorità precedente			
<b>Fase 3 Adozione approvazione</b>	3.01	ADOZIONE		
		<i>il Consiglio Comunale adotta:</i>		
		Variante PGT (DdP, Piano dei Servizi e Piano delle Regole)		
		Rapporto Ambientale		
	3.02	Dichiarazione di sintesi		
		DEPOSITO / PUBBLICAZIONE / INVIO ALLA PROVINCIA		
		deposito degli atti del PGT (DdP, Rapporto Ambientale, Dichiarazione di sintesi, Piano dei Servizi e Piano delle Regole) nella segreteria comunale - ai sensi del comma 4 - art. 13, l.r. 12/2005		
		trasmissione in Provincia - ai sensi del comma 5 - art. 13, l.r. 12/2005		
trasmissione ad ASL e ARPA - ai sensi del comma 6 - art. 13, l.r. 12/2005				

	3.03	RACCOLTA OSSERVAZIONI - ai sensi comma 4 - art. 13, l.r. 12/2005		
	3.04	Controdeduzioni alle osservazioni presentate a seguito di analisi di sostenibilità.		
<b>Verifica di compatibilità della Provincia</b>	La provincia, garantendo il confronto con il comune interessato, valuta esclusivamente la compatibilità del DdP con il proprio piano territoriale di coordinamento entro centoventi giorni dal ricevimento della relativa documentazione, decorsi inutilmente i quali la valutazione si intende espressa favorevolmente - ai sensi comma 5 - art. 13, l.r. 12/2005.			
	<b>PARERE MOTIVATO FINALE</b>			
	3.05	APPROVAZIONE (ai sensi del comma 7 - art. 13, l.r. 12/2005)		
		il Consiglio Comunale:		
		decide sulle osservazioni apportando agli atti del PGT le modifiche conseguenti all'eventuale accoglimento delle osservazioni, predisponendo ed approvando la dichiarazione di sintesi finale;		
		provvede all'adeguamento del DdP adottato, nel caso in cui la Provincia abbia ravvisato elementi di incompatibilità con le previsioni prevalenti del proprio piano territoriale di coordinamento, o con i limiti di cui all'art. 15, comma 5, ovvero ad assumere le definitive determinazioni qualora le osservazioni provinciali riguardino previsioni di carattere orientativo;		
		deposito nella segreteria comunale ed invio alla Provincia e alla Regione (ai sensi del comma 10, art. 13, l.r. 12/2005)		
		pubblicazione su web		
		pubblicazione dell'avviso dell'approvazione definitiva sul BURL (ai sensi del comma 11, art. 13, l.r. 12/2005)		
<b>Fase 4 Attuazione gestione</b>	P4.1	Monitoraggio dell'attuazione DdP	A4.1	Rapporti di monitoraggio e valutazione periodica
	P4.2	Monitoraggio dell'andamento degli indicatori previsti		
	P4.3	Attuazione di eventuali interventi correttivi		

In questa sede andranno verificate le informazioni contenute nel presente documento, che costituiscono la base informativa necessaria a costruire il percorso di valutazione, che si sviluppa come articolato al punto 5.11 degli Indirizzi regionali della Regione, con particolare riferimento all'azione di *“definizione dell'ambito di influenza del piano e definizione della caratteristiche delle informazioni che devono essere fornite nel rapporto ambientale”*; oltre che alla:

1. individuazione di un percorso metodologico e procedurale, stabilendo le modalità della collaborazione, le forme di consultazione da attivare, i soggetti con specifiche competenze ambientali, ove necessario anche transfrontalieri, e il pubblico da consultare;
2. articolazione degli obiettivi generali;
3. costruzione dello scenario di riferimento;
4. coerenza esterna degli obiettivi generali del piano.
5. individuazione delle alternative di piano attraverso l'analisi ambientale di dettaglio, la definizione degli obiettivi specifici del piano e l'individuazione delle azioni e delle misure necessarie a raggiungerli;
6. coerenza interna delle relazioni tra obiettivi e linee di azione del piano attraverso il sistema degli indicatori che le rappresentano;
7. stima degli effetti ambientali delle alternative di piano, con confronto tra queste e con lo scenario di riferimento al fine di selezionare l'alternativa di piano;
8. elaborazione del rapporto ambientale;
9. costruzione/progettazione del sistema di monitoraggio.

Per quanto attiene alle alternative di piano, compito della VAS è la stima dei loro effetti ambientali, di supporto alla valutazione ed al confronto tra le alternative stesse. Sulla base dell'alternativa selezionata deve essere infine impostato il sistema di monitoraggio, con la scelta degli indicatori idonei al monitoraggio del processo di PGT, dell'evoluzione del contesto ambientale e degli effetti ambientali del piano.

Il rilievo posto alla progettazione del monitoraggio è volto a definire tempistica e modalità operative per un'effettiva verifica dell'attuazione e dell'efficacia del piano, in termini sia procedurali sia di impatti sull'ambiente e sul territorio, e di identificare opportuni meccanismi di retroazione, in base ai quali correggere, se e quando necessario, obiettivi, azioni e modalità di attuazione del piano.

## **6.1. Schema metodologico per la VAS di Vione**

La metodologia proposta per la redazione della Valutazione Ambientale Strategica è quella prevista dal dettato normativo regionale.

### **Fase 1 – Orientamento e Impostazione**

In questa fase è stato previsto un incontro con gli Enti Territorialmente interessati e con i Soggetti competenti in materia ambientale, in sede di una Conferenza di Servizi. Tale incontro, ha il compito di:

- concordare con gli enti presenti i contenuti del Rapporto Ambientale e la metodologia di valutazione;
- portare a conoscenza gli enti presenti delle linee di indirizzo e degli obiettivi della variante del Documento di Piano (e Piano delle regole/Piano dei Servizi);
- informare gli enti presenti sui primi risultati emersi dall'elaborazione del Quadro conoscitivo;
- recepire le prime indicazioni sulle diverse tematiche che devono essere affrontate nel processo di valutazione ambientale;

### ***Prima Conferenza di Valutazione***

Durante la prima seduta della Conferenza di Valutazione, si espone il quadro metodologico della VAS, gli orientamenti principali del piano e gli elementi essenziali emersi nella Parte I del RA relativa al Rapporto sullo Stato dell'Ambiente.

### **Fase 2 – Elaborazione e Redazione**

In questa fase sono stati predisposti gli elaborati tecnici della pianificazione territoriale e della VAS, partendo dallo stato di fatto ambientale del territorio comunale di Vione. Per la definizione delle criticità ambientali e degli aspetti di pregio da tutelare nonché degli obiettivi di sviluppo socio economico che si intendono perseguire, sono state prese in considerazione le osservazioni pervenute da parte della popolazione, degli enti territorialmente competenti e di ogni altro soggetto interessato. A conclusione di questa fase è prevista la pubblicazione del Documento di Piano e la documentazione della VAS (Rapporto Ambientale e Sintesi non Tecnica).

### ***Seconda Conferenza di Valutazione***

Nella seconda seduta della Conferenza di Valutazione, verrà valutato il Rapporto Ambientale nella sua completezza, con particolare riferimento alla Parte II del RA incentrata sulla Valutazione Ambientale Strategica delle previsioni di piano. In questa sede verranno raccolti i pareri di tutti gli enti e i soggetti convocati. Se necessario partecipa l'autorità competente in materia di SIC e ZPS. Sulla scorta del Rapporto Ambientale e delle considerazioni emerse durante la Conferenza, l'Autorità competente per la VAS, esprime un parere motivato. Il parere contiene considerazioni qualitative e/o quantitative in merito:

- a) alla qualità ed alla congruenza delle scelte del piano alla luce delle alternative possibili individuate e rispetto alle informazioni ed agli obiettivi del rapporto ambientale;
- b) alla coerenza interna ed esterna del piano;
- c) alla efficacia e congruenza del sistema di monitoraggio e degli indicatori selezionati.

### **Fase 3 – Adozione e Approvazione**

L'Autorità procedente, d'intesa con l'autorità competente per la VAS, predispone la "Dichiarazione di Sintesi", adotta il piano tenendo conto del parere motivato, mette a disposizione del pubblico il piano adottato, corredato di Rapporto Ambientale e del

Parere motivato, deposita la Sintesi Non Tecnica presso gli Uffici Tecnici degli Enti Territorialmente interessati dal Piano.

#### **Fase 4 – Attuazione e gestione**

In fase di attuazione del nuovo strumento urbanistico verrà attuato il Piano di monitoraggio definito nel Rapporto Ambientale.

Verrà data pubblicazione dei Rapporti Periodici di monitoraggio sul sito del comune, con cadenza da definire.

## **6.2. Consultazione delle Autorità con competenza ambientale e la partecipazione**

Il documento è stato redatto nel rispetto delle indicazioni contenute nei provvedimenti di seguito elencati:

- Direttiva Europea 2001/42/CE del 27 giugno 2001. *“Valutazione degli effetti di determinati piani e programmi sull'ambiente”*;
- Decreto Legislativo 3 aprile 2006, n. 152 *“Norme in materia ambientale”*;
- Decreto Legislativo 16 gennaio 2008, n. 4 *“Decreto correttivo del D.Lgs. 3 aprile 2006, n. 152”*;
- Legge Regionale 15 marzo 2005, n. 12 *“Legge per il governo del territorio”*;
- Delibera Consiglio Regionale 13 marzo 2007 VIII/351 *“Indirizzi generali per la valutazione ambientale di Piani e Programmi”*
- Delibera Giunta Regionale 30 dicembre 2009, n. 8/10971 *“Determinazione della procedura di Valutazione Ambientale di Piani e Programmi - VAS (art. 4, l.r. n. 12/2005; d.c.r. n. 351/2007) - Recepimento delle disposizioni di cui al d.lgs. 16 gennaio 2008, n. 4 modifica, integrazione e inclusione di nuovi modelli”*,

che ha recentemente modificato la Delib.G.R. del 27 dicembre 2007 atto n.8/6420 *“Determinazione della procedura per la valutazione ambientale di piani e programmi”*.

L'amministrazione comunale di Vione, in qualità di **autorità proponente e procedente** il PGT, ha indicato come **autorità competente** per la VAS l'Unione dei Comuni dell'Alta Valle Camonica, con delibera della G.C. n. 59/16 del 30.06.2016.

L'Amministrazione comunale ha inoltre individuato gli Enti territorialmente interessati e le autorità con specifiche competenze in materia ambientale, da interpellare nella Conferenza di valutazione.

Gli enti da interpellare sono i seguenti:

- ARPA (Lombardia);
- ASL (Brescia – distretto di Vallecamonica - Sebino);
- Consorzio del Parco Nazionale dello Stelvio;
- Parco Regionale dell'Adamello;
- Direzione Regionale per i Beni Culturali e Paesaggistici della Lombardia;
- Regione Lombardia, STER Brescia, DG Territorio e Urbanistica;
- Provincia di Brescia - Settore Assetto Territoriale, Parchi e VIA , ufficio VAS;
- Provincia di Brescia - Area Ambiente;
- Provincia di Brescia – Settore Manutenzione Stradale;
- Comunità Montana di Valle Camonica;
- AIPO – Agenzia Interregionale per il fiume Po;
- Autorità di Bacino del fiume Po;
- Soprintendenza ai beni Architettonici e per il Paesaggio di Brescia;



- Consorzio Comuni B.I.M. Valle Camonica (Consorzio dei Comuni Bresciani appartenenti al Bacino Imbrifero Montano del Fiume Oglio);
- Corpo Forestale dello Stato – Comando Stazione Ponte di Legno;
- Consorzio Forestale Alta Valle Camonica;
- Consorzio Forestale Due Parchi;
- Istituto Comprensivo Circolo Didattico di Ponte di Legno;
- ANAS – Compartimento viabilità per la Lombardia;
- Trasporto pubblico locale: S.A.B. (Società Autoferrovie Bergamo), Bergamo Trasporti Est;
- Gestore della rete dell'acquedotto, della rete fognaria, dei rifiuti solidi urbani (Gruppo Valle Camonica Servizi);
- Gestori della rete elettrica (ENEL, Terna);
- Gestore delle antenne delle telecomunicazioni (TELECOM, Società MITEL srl, società SMITT srl, società RAI WAY srl, società EDITORIALE TELETUTTO , società PRAIS srl, Iniziative Bresciane S.r.l.);
- Comunità Montana Valle Camonica;
- Comune di Ponte di Legno (Bs);
- Comune di Vezza d'Oglio (Bs);
- Comune di Temù (Bs);
- Comune di Edolo (Bs).

Il Comune di Vione ha organizzato la fase di consultazione, programmando un incontro con i vari Enti e le Autorità competenti ai fini ambientali.

Le fasi di presentazione e di discussione pubblica degli obiettivi saranno comunicate direttamente ai referenti degli enti competenti e ai singoli settori di pubblico individuati, mediante comunicazione scritta.

La cittadinanza, al fine di creare la più ampia condivisione e sensibilizzazione sui temi ambientali, sarà informata attraverso gli usuali canali di comunicazione, sito internet, bacheche municipali.

Al termine della fase di prima consultazione, raccolte le sollecitazioni dei vari Enti e Autorità, competenti ai fini ambientali, dei settori di pubblico interessati e della cittadinanza in genere, dopo aver integrato conseguentemente il rapporto preliminare e aver verificato il progetto di Documento di Piano, viene presentata la proposta di *Rapporto Ambientale*.

L'Amministrazione comunale mette a disposizione presso i propri uffici e pubblica sul sito web il *Rapporto Ambientale* e una sua *Sintesi non tecnica* per 60 giorni, comunicandolo ai soggetti precedentemente individuati, autorità competenti e pubblico.

L'Autorità competente per la VAS e l'Autorità procedente convocano la Conferenza di Valutazione finale, da cui deriverà infine il *parere ambientale motivato*, con le modalità fissate dalla Delib.G.R. 30 dicembre 2009 n.8/10971 "*Determinazione della procedura di valutazione ambientale di piani e programmi - VAS (art. 4, l.r. n. 12/2005; d.c.r. n. 351/2007 e s.m.e.i)*"

*Secondo le disposizioni di cui al d.lgs. 16 gennaio 2008, n. 4 modifica, integrazione e inclusione di nuovi modelli*”, il parere, che deve essere comunicato con atto riconoscibile (fac simile “G” Delib.G.R. n.8/6420) e reso pubblico, sarà espresso in merito alla qualità e alla conformità delle scelte del Documento di Piano, rispetto a quanto riportato nel *Rapporto Ambientale*, alla coerenza interna ed esterna del D.d.P., all’efficacia del sistema di monitoraggio e degli indicatori selezionati.

Quindi l’Amministrazione comunale adotterà il Documento di Piano comprensivo del *Rapporto Ambientale*, predisponendone la dichiarazione di sintesi (rif. Art.6.8 e schema “H” Delib.G.R. n.8/6420), metterà a disposizione del pubblico le conclusioni adottate, dandone informazione.

In particolare saranno consultabili presso i propri uffici e sul sito web regionale:

- il provvedimento di adozione unitamente al Rapporto Ambientale e al parere motivato,
- la dichiarazione di sintesi
- il sistema di monitoraggio

La Sintesi non tecnica sarà depositata anche presso gli uffici di:

- Regione, Provincia e Comuni il cui territorio sia anche parzialmente interessato dal progetto di piano adottato

L’Amministrazione comunale comunicherà l’avvenuto deposito:

- ai soggetti competenti in materia ambientale e agli enti territorialmente interessati, con l’indicazione del luogo dove può essere presa visione della documentazione integrale

Entro termini non inferiori a 45 giorni dalla data di pubblicazione dell’avvenuto deposito, chiunque ha interesse può prendere visione e presentare proprie osservazioni al Documento di Piano ed al Rapporto ambientale adottati.

L’Amministrazione comunale, d’intesa con l’Autorità competente per la VAS, esaminano e controdeducono le osservazioni pervenute; se necessario si procederà all’aggiornamento del progetto di piano e del Rapporto ambientale, alla luce delle nuove valutazioni.

In questo caso verrà convocata un’ulteriore conferenza di valutazione, da cui dovrà scaturire il parere motivato finale.

Nel caso non ci fossero osservazioni, la dichiarazione di sintesi finale ne attesta l’assenza e conferma le determinazioni assunte.

Nella fase di gestione e monitoraggio l’Amministrazione comunale deve gestire gli strumenti dati dalla VAS.

In queste fasi dovranno essere raccolti i dati per controllare gli effetti ambientali delle azioni messe in campo dal Documento di Piano ed eventualmente consentire l’individuazione e l’applicazione delle misure correttive.

## 7. PRINCIPALI FONTI DI INFORMAZIONE

In questo capitolo sono descritte in forma sintetica le principali fonti delle informazioni di potenziale interesse, sia in termini di sistemi territoriali e banche dati, sia in termini di fonti utilizzabili per la reperibilità delle informazioni e dei dati di interesse per l'analisi del contesto territoriale. Anche se non è classificabile quale fonte di carattere locale, ma di livello nazionale, è inoltre importante ricordare l'ISTAT, soprattutto per quanto concerne i dati sulla popolazione, le attività economiche e commerciali, ed anche per l'attività agricola.

**Tabella11: Fonti di informazione e reperimento dati a livello regionale, provinciale e locale**

<b>Sistema informativo territoriale (SIT) della Regione Lombardia e ulteriori fonti regionali</b>	
<p>Il Sistema Informativo Territoriale Regionale (<a href="http://www.cartografia.regione.lombardia.it">www.cartografia.regione.lombardia.it</a>) comprende</p> <ul style="list-style-type: none"> <li>• cartografia e basi informative geografiche di interesse generale, derivanti dalla trasposizione in formato digitale della cartografia tecnica regionale;</li> <li>• cartografi e basi informative tematiche riguardanti aspetti specifici del territorio, con dati che sono riferiti alla basi informative geografiche</li> <li>• fotografie aeree e riprese aereofotogrammetriche;</li> <li>• banche dati o sistemi informativi relativi ad attività particolari e realizzati attraverso specifici progetti di settore.</li> </ul> <p>L'elenco seguente contiene i riferimenti alle principali basi informative tematiche ed alle banche dati specifiche del SIT, per i principali fattori ambientali.</p>	
<b>Componenti ambientali</b>	<b>Basi informative tematiche e banche dati</b>
Aria e fattori climatici	• Inventario Emissioni Aria (INEMAR)
Acqua	• Cartografia e basi informative Geoambientali • Basi informative ambientali della pianura • Progetto "Grandi laghi lombardi" • Stato informativo Bacini Idrografici • Ghiacciai di Lombardia • Sistema informativo per la Bonifica, l'irrigazione e il Territorio Rurale (S.I.B.I.Te.R) • Sistemi informativi Bacini e Corsi d'Acqua (SIBCA) • Servizi Idrici Regionali Integrati per l'Osservatorio (SIRIO)
Suolo	• Cartografia e basi informative Geoambientali • Basi informative ambientali della pianura • Sistema informativo dei suoli • Progetto cartografia geologica (CARG) • Geologia degli Acquiferi Padani • Inventario delle frane e dei dissesti idrogeologici (GeolFFI) • Mosaico degli strumenti urbanistici comunali (MISURC) • Catasto delle cave • Opera di difesa del suolo (ODS) • Sistema Informativo Studi geologici comunali
Flora, fauna e biodiversità	• Sistema rurale lombardo • Rete Ecologica Regionale • Carta Naturalistica della Lombardia • Sistema rurale lombardo
Paesaggio e beni culturali	• Cartografia e basi informative Geoambientali • Basi informative ambientali della pianura • Sistema Informativo Beni Ambientali (S.I.B.A.) • Sistema Informativo regionale dei Beni Culturali (SIRBEC) • Sistema rurale lombardo
Popolazione e salute umana	• Sistema Informativo Statistico degli Enti Locali (SIS.EL.) • Annuario Statistico Regionale (ASR)
Rumore	• Sistema Informativo del Rumore Aeroportuale (SIDRA)
Radiazioni	-

Rifiuti	• ARPA, Legambiente
Energia	-
Mobilità e trasporti	• Sistema Informativo Trasporti e Mobilità (SITRA)
Turismo e strutture ricettive	<ul style="list-style-type: none"> <li>• Cartografia e basi informative Geoambientali</li> <li>• Basi informative ambientali della pianura</li> <li>• Sistema Informativo Beni Ambientali (S.I.B.A.)</li> <li>• Sistema Informativo regionale dei Beni Culturali (SIRBEC)</li> <li>• Sistema rurale lombardo</li> </ul>
<p>Fra queste banche dati si ritiene opportuno segnalare alcune per la loro particolare importanza. La banca dati <b>INEMAR (INventario Emissioni ARia)</b> accessibile all'indirizzo <a href="http://www.ambiente.regione.lombardia.it/inemar/inemarhome.htm">http://www.ambiente.regione.lombardia.it/inemar/inemarhome.htm</a> è progettata per realizzare l'inventario delle emissioni in atmosfera, ovvero per la stima delle emissioni a livello comunale dei diversi inquinanti, per tipologia di attività (riscaldamento, traffico, agricoltura, industria) e per ogni tipologia di combustibile, in accordo con la classificazione CORINAIR. INEMAR comprende le informazioni necessarie per stimare le emissioni, ovvero gli indicatori di attività (quali consumo di combustibili, quantità incenerita e qualsiasi parametro che caratterizzi l'attività dell'emissione), i fattori di emissione, i dati statistici necessari per la disaggregazione spaziale e temporale delle emissioni, i modelli e gli algoritmi utilizzati per la stima delle emissioni, nonché i valori di emissione stimati. Le stime relative al 2003 riguardano: macroinquinanti (SO<sub>2</sub>, NO<sub>x</sub>, COVNM, CH<sub>4</sub>, CO, CO<sub>2</sub>, N<sub>2</sub>O, NH<sub>3</sub>, PM<sub>2.5</sub>, PM<sub>10</sub> e PTS), diossine e inquinanti aggregati (CO<sub>2</sub>eq, precursori dell'ozono e acidificanti). La copertura della banca dati è relativa all'intero territorio regionale; la frequenza di aggiornamento è biennale o triennale.</p> <p><b>S.I.R.I.O.</b> è invece la banca dati dei <b>Servizi Idrici Regionali Integrati per l'Osservatorio della Regione Lombardia</b>, che contiene il censimento delle infrastrutture idriche presenti sul territorio regionale (acquedotto, rete fognaria e impianti di depurazione), relativo al 2002 e successivamente aggiornato dalle Autorità d'Ambito competenti.</p> <p>In materia di paesaggio, il <b>Sistema Informativo Beni Ambientali (S.I.B.A.)</b>, accessibile all'indirizzo <a href="http://www.cartografia.regione.lombardiu.it/mapsiba20/Home_Siba.jsp">http://www.cartografia.regione.lombardiu.it/mapsiba20/Home_Siba.jsp</a>, fornisce il repertorio dei beni ambientali e paesistici vincolati ai sensi del D. Lgs. 22 gennaio 2004, n. 42 e degli ambiti assoggettati alla tutela prevista dagli articoli 17 e 18 delle Norme di Attuazione dell'attuale Piano Territoriale Paesistico Regionale. Per ciascun bene tutelato, il sistema fornisce la localizzazione sul territorio, la descrizione, le norme di tutela e le prescrizioni vigenti. Le componenti informative sono relative a: bellezze individue, bellezze di insieme, territorio contermini ai laghi, ghiacciai e circoli glaciali, ambiti di particolare interesse ambientale, fiumi, torrenti e corsi d'acqua pubblici e relative sponde, territori alpini e appenninici, parchi e riserve nazionali e regionali, zone umide. Il S.I.B.A. interessa tutto il territorio regionale; L'ultimo aggiornamento dei dati è del 2005.</p> <p>Una citazione merita anche l'Annuario Statistico regionale (ASR), espressione della collaborazione istituzionale fra la Regione Lombardia, Unioncamere Lombardia e ISTAT, che costituisce il supporto informativo per la diffusione dell'informazione statistica e dei principali fenomeni sociali ed economici della Lombardia. I dati sono disponibili sul sito web <a href="http://www.asr-lombardia.it">http://www.asr-lombardia.it</a>. La base-dati è aggiornata con periodicità mensile.</p> <p>Tra le fonti di informazione di livello regionale è importante citare l'<b>Archivio dei dati rilevati di qualità dell'aria</b> (<a href="http://www.arpalombardia.it/qaria/">http://www.arpalombardia.it/qaria/</a>) che mette a disposizione, organizzati per Province, Comuni e Zone Critiche, i dati di rilevamento delle concentrazioni degli inquinanti atmosferici aggiornati in tempo reale, segnalando anche il superamento delle soglie di attenzione e di allarme previste dalla normativa vigente. La banca dati offre, inoltre, la possibilità di accedere all'archivio storico dei dati SO<sub>2</sub>, NO<sub>2</sub>, O<sub>3</sub>, Benzene, CO, PM<sub>10</sub> della rete di rilevamento lombarda e le relazioni annuali, mensili e delle campagne dei mezzi mobili redatte dai Dipartimenti Provinciali di ARPA.</p> <p>Il <b>Sistema Informativo delle Acque</b> della D.G. reti e Servizi di Pubblica Utilità, contenente tra l'altro l'Archivio dei dati utilizzati per le elaborazioni del Piano di Tutela e Uso delle Acque e il <b>Catasto Utenze Idriche (CUI)</b>, banca dati che riporta i dati tecnici, amministrativi e gestionali relativi alle utenze di acqua pubblica (localizzazione della presa e della restituzione, uso dell'acqua, quantità dell'acqua utilizzata, superficie irrigata e quantitativo di potenza nominale</p>	

prodotta, provvedimento di concessione all'uso dell'acqua).

#### **Rapporti sullo Stato dell'Ambiente e banche dati di ARPA Lombardia**

La classificazione del RSA 2009/2010 è la seguente: evoluzione del territorio regionale; ambiente urbano (qualità dell'aria, patrimonio idrico, radioattività naturale, rumore, radiazioni non ionizzanti, suolo, conservazione della natura); ambiente extra-urbano (qualità dell'aria, patrimonio idrico, suolo, conservazione della natura, acidificazione, cambiamenti climatici, paesaggio), consumi (rifiuti, energia, mobilità, acquisti); produzione (industria, sistema agro-alimentare).

Si segnalano inoltre alcune specifiche banche dati in possesso dell'ARPA di particolare utilità, quali archivi ideologici, le banche dati quali-quantitative delle risorse idriche superficiali e sotterranee e le banche dati dei rifiuti, che ARPA realizza e aggiorna attraverso la gestione della Sezione regionale del Catasto rifiuti e dell'osservatorio regionale Rifiuti.

#### **Fonti di dati disponibili a livello provinciale**

- Piano Territoriale di Coordinamento Provinciale (PTCP)
- Rapporto sulla Qualità dell'Aria di Brescia e Provincia
- Arpa Provincia di Brescia
- Atlante demografico della Provincia di Brescia
- Quaderno Osservatorio Provinciale Rifiuti
- Ufficio Turismo Provincia di Brescia

#### **Fonti di dati disponibili a livello locale**

- Comune di Vione (PGT vigente, dati di carattere generale)
- Piano di assestamento delle proprietà silvo-pastorali del comune di Vione
- Studio Idrogeologico dei sottobacini del fiume Oglio redatto dalla Comunità Montana
- Piano V.A.S.P. (contenente le norme per il transito sulle strade agro-silvo-pastorali e i relativi tracciati)
- Piano del Parco dell'Adamello
- Piano del Parco dello Stelvio
- Piano Cimiteriale

## **8. QUADRO CONOSCITIVO DEL CONTESTO AMBIENTALE E SOCIO-ECONOMICO DI RIFERIMENTO PER IL RAPPORTO AMBIENTALE**

L'analisi del contesto ambientale del Comune di Vione ha rappresenta un primo passo nella direzione della valutazione ambientale strategica del PGT vigente approvato con delibera n. 42 del 13/12/2013 e pubblicato sul BURL n.23 del 04/06/2014(con i relativi documenti di della procedura VAS e dunque dello studio ambientale preliminare); segue una successiva variante al Piano delle Regole approvata con deliberazione del Consiglio Comunale n. 31 del 27/07/2017 e pubblicato sul BURL n.37 del 13/09/2017.

Si sottolinea che il quadro conoscitivo sullo stato di fatto dell'ambiente riportato nella redazione del PGT vigente in fase di VAS risulta ancora valido e pertanto si procederà ad aggiornare gli elementi variati o ad integrare ex-novo, in relazione all'interferenza con gli Obiettivi generali della Variante di Piano in oggetto.

In particolare il quadro conoscitivo preliminare sul quale si è basata la redazione del pgt vigente prende in considerazione le tematiche elencate:

- tematica sismica, geologica e geomorfologica;
- tematica idrogeologica;
- tematica agroforestale e naturalistica;
- tematica paesaggistica – architettonica – culturale;
- tematica inquinamento (suolo, acqua, aria, acustico, elettromagnetico);

Nello specifico si procederà a verificare ed eventualmente ad aggiornare le componenti che si riterrà aver subito cambiamenti, come lo studio geologico/idrogeologico e l'andamento socio-demografico.

Si riportano gli schemi riassuntivi che pongono in evidenza i dati del quadro conoscitivo esistente a disposizione, gli obiettivi e le azioni individuate per le criticità messe alla luce, rispetto alle quali la variante deve mantenere una coerenza interna di piano anche in relazione ai dati di monitoraggio degli indicatori ambientali stabiliti e variarne eventualmente azioni e obiettivi.

1. TEMATICA SISMICA, GEOLOGICA E GEOMORFOLOGICA					
<u>Rischio/ Emergenza</u>	<u>Criticità</u>	<u>Obiettivi generali</u>	<u>Obiettivi specifici</u>	<u>Azioni</u>	<u>Autorità da coinvolgere</u>
Rischio evento sismico	Aree con pericolosità sismica	<u>Tutela geomorfologica</u>	<u>Contenimento dei rischi geologici</u>	Evitare incrementi edilizi di edifici storici	Regione Lombardia (SERT) Provincia di Brescia
Aree pericolose dal punto di vista dell'instabilità dei versanti	Aree interessate in passato da eventi alluvionali e da erosioni di sponda			Favorire il recupero di edifici in cattivo stato di manutenzione	Protezione civile
Aree che presentano scadenti caratteristiche geotecniche	Aree con alta probabilità di erosione di sponda, trasporto in massa con deposizione di materiale solido con danneggiamento di opere e manufatti (fiume Oglio)			Evitare nuovi insediamenti in aree pericolose e/o a rischio Consolidamento aree a rischio	
Aree di fattibilità geologica con limitazioni	Alvei, paleo alvei e conoidi riattivabili in caso di piena (fiume Oglio)  Aree di fattibilità geologica con pericolosità elevata (classe 4) e molto elevata (classe 5)			Evitare il consumo del suolo	

2. TEMATICA IDROGEOLOGICA					
<u>Rischio/ Emergenza</u>	<u>Criticità</u>	<u>Obiettivi generali</u>	<u>Obiettivi specifici</u>	<u>Azioni</u>	<u>Autorità da coinvolgere</u>
Rischio inondazione	Inondazione <u>aree adiacenti</u> alle sponde del fiume Oglio, del reticolo idrico principale e minore  Erosione delle sponde del fiume Oglio, del reticolo idrico principale e minore	Tutela idrogeologica  Tutela della rete idrica superficiale	Contenimento dei rischi idrogeologici	Evitare nuovi insediamenti in aree critiche.  Interventi di contenimento dell'erosione delle sponde	Regione Lombardia Provincia di Brescia Protezione Civile
<u>Aree vulnerabili</u> dal punto di vista idrogeologico	Aree caratterizzate da vulnerabilità <u>della falda</u> freatica	<u>Tutela delle acque sotterranee</u>	Salvaguardia delle sponde del fiume Oglio e del reticolo idrografico principale e minore	Interventi di pulizia, manutenzione e consolidamento delle sponde e dell'alveo del fiume Oglio e dei torrenti	
<u>Aree vulnerabili</u> dal punto di vista idraulico	Fasce di rispetto del corso d'acqua  Fascia di rispetto delle sorgenti			Contenimento degli interventi di canalizzazione e impermeabilizzazione dei corsi d'acqua.	

3. TEMATICA AGROFORESTALE E NATURALISTICA					
Rischio/ Emergenza	Criticità	Obiettivi generali	Obiettivi specifici	Azioni	Autorità da coinvolgere
<p>Taglio dei boschi (stabilità dei pendii, protezione agro-floro-faunistica)</p> <p>Alterazione di ecosistemi terrestri vulnerabili (habitat naturali, boschi, corridoi ecologici)</p> <p>Alterazione dell'ambiente faunistico (boschi e acque)</p> <p>Abbandono delle tecniche colturali tradizionali</p> <p>Alterazione e/o riduzione delle aree a colture tradizionali</p> <p>Riduzione della superficie coltivata ed espansione del bosco</p> <p>Alterazione dell'ambiente culturale agricolo</p> <p>Incendio</p>	<p>Alterazione e/o riduzione delle aree boschive</p> <p>Inquinamento aria, acqua, suolo</p> <p>Alterazione e/o riduzione delle aree coltivate con colture tradizionali e dei pascoli</p> <p>Alterazione e/o riduzione delle aree boschive</p>	<p><u>Tutela ambientale</u></p> <p><u>Tutela dell'agricoltura</u></p>	<p>Salvaguardia delle aree e fasce boschive, dei filari alberati, degli alberi monumentali, delle malghe e dei pascoli</p> <p>Salvaguardia delle aree coltivate</p> <p>Salvaguardia del verde all'interno delle zone urbanizzate</p>	<p>Individuazione degli ambiti boschivi da sottoporre a tutela, valorizzazione e rimboschimento</p> <p>Mantenimento e valorizzazione dei caratteri ambientali e dei valori antropici del territorio naturale</p> <p>Manutenzione e promozione di itinerari di fruizione paesistica (sentieri escursionistici)</p> <p>Individuazione degli ambiti agricoli da sottoporre a tutela e valorizzazione</p> <p>Mantenimento e valorizzazione delle malghe</p> <p>Mantenimento e incentivazione dell'attività agricola ... (alpeggio, produzione prodotti alimentari tipici) come elemento di conservazione e promozione del territorio</p> <p>Minimizzazione del consumo del territorio agricolo e naturale</p>	<p>Provincia di Brescia: - sett. <u>Ecologia</u> - sett. <u>Agricoltura</u></p> <p>Soprintendenza ai beni culturali e ambientali</p>

4. TEMATICA PAESAGGISTICA – ARCHITETTONICA- CULTURALE					
Rischio/ Emergenza	Criticità	Obiettivi generali	Obiettivi specifici	Azioni	Autorità da coinvolgere
<p>Rischio alterazione dei beni tutelati</p> <p>Rischio di trasformazioni non qualitativamente adeguate al contesto</p>	<p>Alterazione delle caratteristiche storico-architettoniche del centro storico</p> <p>Alterazione delle caratteristiche degli edifici e dei manufatti di interesse paesaggistico e storico-architettonico, diffusi nel territorio</p> <p>Alterazione delle caratteristiche storico-architettoniche del castello e delle aree ad esso contermini, che ne possano alterare la perceibilità paesaggistica</p> <p>Alterazione delle caratteristiche paesaggistiche del territorio (delle malghe e dei sentieri)</p> <p>Interferenza con le visuali godibili dai belvedere panoramici</p> <p>Rischio di trasformazioni non qualitativamente adeguate al contesto</p> <p><u>Alterazione siti archeologici</u></p>	<p><u>Tutela storico-architettonica</u></p> <p><u>Tutela degli</u> elementi di pregio</p> <p>Tutela e valorizzazione del paesaggio</p>	<p>Salvaguardare e promuovere azioni volte alla tutela delle caratteristiche storico culturali presenti nel territorio</p> <p>Rafforzare l'identità locale</p> <p>Definizione delle caratteristiche degli ambiti di interesse storico-artistico</p> <p>Regolamentazione delle modifiche e delle destinazioni d'uso degli edifici inseriti in tali ambiti</p> <p>Rafforzare le località con caratteristiche tipologiche proprie</p>	<p>Recupero del patrimonio edilizio nel centro storico</p> <p>Individuazione degli edifici di interesse storico-architettonico</p> <p>Definizione degli elementi caratteristici o di pregio da tutelare attraverso il Piano delle Regole</p> <p>Cura nella scelta dei materiali</p> <p>Valorizzazione identitaria delle caratteristiche del paesaggio locale</p> <p>Riduzione e progressiva esclusione di elementi di intrusione e di nuova urbanizzazione in aree di interesse paesaggistico</p> <p>Trasformazione di località <u>Gavaro</u> in centro abitato distinto da Vione</p>	<p>Provincia di Brescia</p> <p>Soprintendenza ai beni culturali e ambientali</p> <p><u>Soprintendenza ai beni archeologici</u></p>



5. TEMATICA SOCIO-ECONOMICA					
<u>Rischio/ Emergenza</u>	<u>Criticità</u>	<u>Obiettivi generali</u>	<u>Obiettivi specifici</u>	<u>Azioni</u>	<u>Autorità da coinvolgere</u>
Spopolamento  Aumento della popolazione anziana  Dismissione delle attività economiche	Emigrazione per la ricerca di migliori offerte lavorative  Invecchiamento della popolazione e calo delle nascite  Degrado e mancata promozione/conoscenza del potenziale costituito dal patrimonio architettonico e ambientale	Tutela degli anziani  <u>Tutela e</u> creazione di posti di lavoro  <u>Valorizzazione</u> del territorio	<u>Creazione di</u> strutture per l'accoglienza degli anziani  <u>Creazione di</u> nuovi posti di lavoro  <u>Promozione del turismo ambientale</u>	Creazione di strutture per l'accoglienza degli anziani e pazienti in fase riabilitativa  Incentivazione e mantenimento delle attività turistiche, artigianali e agricole sensibili <u>ambientalmente</u>  Creazione di strutture per l'accoglienza di campi scuola, escursionisti, boyscout, ecc.  Creazione di servizi legati alla fruizione del territorio e dei parchi  Inserimento all'interno di itinerari turistici che interessano i territori della Valle Camonica  Creazione di attrezzature sportive di importanza sovra locale (campo da golf)  Promozione del territorio attraverso lo sviluppo di strategie di marketing territoriale	Provincia di Brescia: - <u>sett. Ecologia</u> - <u>sett. Agricoltura</u>  Soprintendenza ai beni culturali e ambientali    Comune di Ponte di Legno Comune di Vezza d'Oglio Comune di Edolo Comune di Temù

6. TEMATICA INQUINAMENTO					
<u>Rischio/ Emergenza</u>	<u>Criticità</u>	<u>Obiettivi generali</u>	<u>Obiettivi specifici</u>	<u>Azioni</u>	<u>Autorità da coinvolgere</u>
<u>Inquinamento suolo</u>	Scarichi al suolo da parte di residenze, <u>attività artigianali</u> e attività turistico ricettive non collegati alla rete fognaria comunale  Scarichi da tracimazione della rete fognaria nei corpi idrici superficiali conseguenti alla mancata/insufficiente separazione delle acque bianche e nere  Fuoriuscita accidentale di sostanze inquinanti da serbatoi di idrocarburi o da attività artigianali  Deposito incontrollato di materiali inerti e rifiuti	Riduzione/eliminazione delle sostanze inquinanti  <u>Controllo delle</u> discariche abusive	Riduzione progressiva nel tempo delle concentrazioni di inquinanti  Rispetto dei valori limite e raggiungimento degli obiettivi di qualità imposti dalla legge  Migliorare la gestione dello smaltimento acque superficiali e di scarico  Effettuare un attento controllo del territorio per prevenire e/o individuare il deposito incontrollato di rifiuti provenienti da attività produttive, dall'edilizia e dalle attività residenziali e turistiche	Riduzione ed eliminazione dell'esposizione della popolazione all'inquinamento  Corretta gestione dello smaltimento acque superficiali e di scarico  Controllo del territorio per la prevenzione delle discariche abusive  Adeguamento della rete fognaria comunale e incremento del controllo sugli allacciamenti e le loro caratteristiche	ARPA Lombardia  ASL  Provincia di Brescia  Ente gestore del depuratore consortile  Comuni confinanti

7. TEMATICA INQUINAMENTO					
<u>Rischio/ Emergenza</u>	<u>Criticità</u>	<u>Obiettivi generali</u>	<u>Obiettivi specifici</u>	<u>Azioni</u>	<u>Autorità da coinvolgere</u>
<u>Inquinamento acqua</u>	<p>Presenza di sostanze inquinanti a causa di scarichi diretti nei corsi d'acqua effettuati all'interno del territorio comunale e scarichi di trascinamento rete fognaria comunale</p> <p>Presenza di sostanze inquinanti a causa di scarichi nei pressi delle vasche di accumulo dell'acquedotto all'interno del territorio comunale</p> <p>Presenza di sostanze inquinanti a causa di scarichi di edifici non collegati alla rete fognaria comunale</p> <p>Possibile eccesso di carico in corrispondenza della stagione turistica</p>	<p>Riduzione/ eliminazione delle sostanze inquinanti</p> <p>Miglioramento della qualità dell'acqua</p> <p>Salvaguardia dell'acquifero a protezione delle sorgenti di approvvigionamento</p> <p>Estensione del corretto allacciamento alla rete fognaria comunale</p>	<p>Riduzione progressiva nel tempo delle concentrazioni di inquinanti</p> <p>Rispetto dei valori limite e raggiungimento degli obiettivi di qualità imposti dalla legge</p> <p><u>Completamento rete fognaria comunale</u></p>	<p>Riduzione ed eliminazione dell'esposizione della popolazione all'inquinamento</p> <p>Evitare insediamenti residenziali, turistici e produttivi nell'area di rispetto delle sorgenti dell'acquedotto</p> <p>Controllo della corretta gestione dello smaltimento acque superficiali e di scarico</p> <p>Evitare la presenza di scarichi diretti nei corsi d'acqua</p> <p>Evitare insediamenti non allacciati alla fognatura pubblica</p> <p>Controllo della gestione degli scarichi di trascinamento</p> <p>Verifica della capacità di carico della rete specialmente in prossimità degli alberghi</p>	<p>ARPA Lombardia ASL</p> <p>Provincia di Brescia</p> <p>Ente gestore del depuratore consortile</p> <p>Comuni confinanti</p>

8. TEMATICA INQUINAMENTO					
<u>Rischio/ Emergenza</u>	<u>Criticità</u>	<u>Obiettivi generali</u>	<u>Obiettivi specifici</u>	<u>Azioni</u>	<u>Autorità da coinvolgere</u>
<u>Inquinamento aria</u>	<p>Possibile presenza di sostanze inquinanti nelle aree adiacenti ai tracciati stradali di maggior percorrenza (SP80-SS42)</p>	<p>Riduzione/ eliminazione delle emissioni inquinanti</p>	<p>Riduzione progressiva nel tempo delle concentrazioni di inquinanti</p> <p>Rispetto dei valori limite imposti dalla legge</p> <p><u>Protezione dei centri abitati</u></p>	<p>Riduzione ed eliminazione dell'esposizione della popolazione all'inquinamento</p>	<p>ARPA Lombardia ASL</p> <p>Provincia di Brescia</p> <p>Comuni confinanti</p>

9. TEMATICA INQUINAMENTO					
<u>Rischio/ Emergenza</u>	<u>Criticità</u>	<u>Obiettivi generali</u>	<u>Obiettivi specifici</u>	<u>Azioni</u>	<u>Autorità coinvolgere</u> da
<u>Inquinamento acustico</u>	Superamento dei limiti consentiti nelle zone adiacenti: - SP80 - SS42	Riduzione/ eliminazione delle fonti di rumore	Rispetto dei valori limite e raggiungimento degli obiettivi di qualità imposti dalla legge	Riduzione ed eliminazione dell'esposizione della popolazione all'inquinamento	ARPA Lombardia ASL Provincia di Brescia: <u>sett. Lavori Pubblici e Viabilità</u> Comuni confinanti

10. TEMATICA INQUINAMENTO					
<u>Rischio/ Emergenza</u>	<u>Criticità</u>	<u>Obiettivi generali</u>	<u>Obiettivi specifici</u>	<u>Azioni</u>	<u>Autorità coinvolgere</u> da
<u>Inquinamento elettromagnetico</u>	Superamento dei limiti consentiti nelle zone adiacenti ad antenne per telecomunicazioni	Riduzione/ eliminazione delle onde elettromagnetiche	<u>Rispetto dei</u> valori limite imposti dalla legge	Linee guida per il posizionamento di antenne e impianti  Riduzione ed eliminazione dell'esposizione della popolazione all'inquinamento	ARPA Lombardia ASL Enti gestori (Antenne) Ente gestore rete elettrica (ENEL) <u>Comuni confinanti</u>

## 9. OBIETTIVI GENERALI DELLA VARIANTE DI PIANO

Di seguito si riportano gli obiettivi prioritari della variante di Piano individuati dall'Amministrazione Comunale.

**Tabella 12: Obiettivi della Variante di Piano**

ID	Tematica
01	Tutela del territorio e del paesaggio attraverso il recepimento di Piani di settore forestale (PIF) e potenziamento della fruizione delle aree protette e del patrimonio rurale esistente.
02	Valorizzazione e tutela dei centri storici incentivando il recupero e riuso di manufatti esistenti.
03	Prestare attenzione al consumo di suolo attraverso l'analisi critica degli Ambiti di Trasformazione / PA / PCC, considerando la disponibilità di aree degradate, il contributo dei cittadini, lo stato di attuazione del PGT vigente. La variante vuole individuare meccanismi incentivanti che facilitano l'attuazione dello stato di previsione vigente anche attraverso l'incentivazione della prima casa coerente con una politica di azioni volte a frenare lo spopolamento delle valli montane.
04	Razionalizzazione della viabilità e dei servizi pubblici e di uso pubblico.
05	Favorire le piccole attività economiche presenti sul territorio, con particolare attenzione a quelle agricole - forestali
06	Coerenza allo stato di fatto del sistema delle infrastrutture tecnologiche e del sottosuolo, con particolare attenzione all'interramento delle infrastrutture aeree.
07	Aggiornamento degli elaborati del PGT riferiti all'assetto idrogeologico e agli altri piani di settore soggetti a revisione/aggiornamento (quale lo Studio geologico).
08	Rivisitazione delle definizioni generali degli indici parametrici delle Norme Tecniche di Attuazione a seguito di recepimento comunale di legislazione Regionale o Nazionale, anche in riferimento ad una identità di fatto sovracomunale di aree consolidate con i medesimi meccanismi e tempistiche socio-economiche.
09	Individuazione opere pubbliche.



## 10. AMBITO DI INFLUENZA DELLA VARIANTE DI PIANO E VERIFICHE DELLE INTERFERENZE CON I SITI RETE NATURA 2000 E AREE PROTETTE

Il comune di Vione è uno dei quarantuno comuni appartenenti alla Valle Camonica; si trova nella parte settentrionale della Provincia di Brescia e dista dal capoluogo 113 km. Si estende su una superficie di 35,27 Km<sup>2</sup> ed al 01.01.2017 ha una popolazione di 679 residenti, per una densità media di 19,25 ab/Km<sup>2</sup>.

Vione confina a nord con il comune di Ponte di Legno, a sud con Edolo, a ovest con Vezza d'Oglio e a est con il comune di Temù.






Il territorio in esame è dotato di elevate caratteristiche ambientali e ricade all'interno di due **Parchi di importanza sovra locale**: il *"Parco Nazionale dello Stelvio"* e il *"Parco Regionale dell'Adamello"* (vedasi cartografia riportata nella pagina successiva), nel vicino comune di Edolo, a confine con Vione, sono inoltre presenti due (Siti di Interesse Comunitario - **SIC**): *"Val Rabbia e Val Galinera"* e *"Versanti dell'Avio"*.

Il reticolo idrografico è caratterizzato dalla presenza del fiume Oglio al quale confluiscono tutti gli affluenti che si ramificano nel territorio incanalandosi tra le montagne fino a raggiungere la valle.

Rispetto alla dimensione media dei comuni della Valle Camonica, Vione è piccolo, composto dal capoluogo e da due frazioni, Stadolina e Canè, e caratterizzato da un modesto numero di residenti che quasi triplica durante la stagione turistica.

Tavola "Ambiti di attenzione paesaggistica" - Sistema Informativo Beni e Ambiti paesaggistici -SIBA Regione Lombardia



-  Zone a protezione speciale
-  Altri ambiti di interesse paesaggistico (Ambiti di elevata naturalità) Ambiti di tutela della natura (Siti di importanza comunitaria)
-  Visuali sensibili
-  Tracciati guida paesaggistici
-  Percorsi di interesse paesaggistico (Strade panoramiche)

**Pertanto, pur ritenendo che non sussistano particolari interferenze degli effetti del Documento di Piano con tali siti, si provvederà ad avviare la Valutazione di Incidenza.**

## **11. INDICATORI**

La progettazione del monitoraggio del piano implica la definizione degli indicatori da utilizzare, l'organizzazione di modalità, tempi per la raccolta delle informazioni necessarie al loro calcolo e la definizione dei meccanismi in base ai quali correggere, se e quando necessario, obiettivi, azioni e strumenti di attuazione del piano. In sintesi si riconfermano gli indicatori previsti dalla VAS del PGT Vigente e si procederà in sede di Rapporto Ambientale a valutare le categorie significative per la variante.