


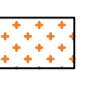


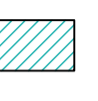

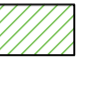


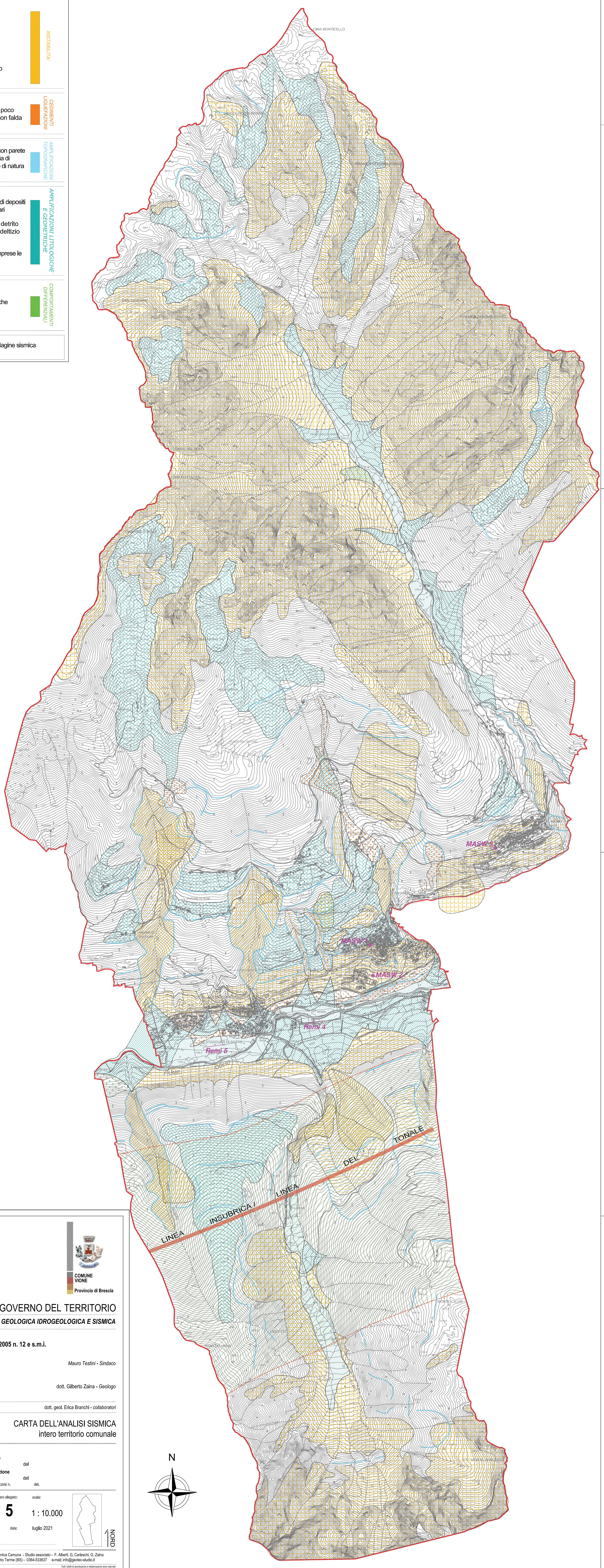
LEGENDA

- Z1A  Zona caratterizzata da movimenti franosi attivi
  - Z1B  Zona caratterizzata da movimenti franosi quiescenti
  - Z1C  Zona potenzialmente franosa o esposta a rischio di frana
- 
- Z2  Zone con terreni di fondazione particolarmente scadenti (riporti poco addensati, terreni granulari fini con falda superficiale)
- 
- Z3A  Zona di ciglio H>10 m (scarpata con parete subverticale, bordo di cava, nicchia di distacco, orlo di terrazzo fluviale o di natura antropica)
- 
- Z4A  Zona di fondovalle con presenza di depositi alluvionali e/o fluvio-glaciali granulari e/o coesivi
  - Z4B  Zona pedemontana di falda di detrito conoide alluvionale e conoide deltilizio lacustre
  - Z4C  Zona morenica con presenza di depositi granulari e/o coesivi (comprese le coltri loessiche)
- 
- Z5  Zona di contatto stratigrafico e/o tettonico tra litotipi con caratteristiche fisico-meccaniche molto diverse

INSTABILITA'  
 GEOMETRIE  
 LIQUIDAZIONI  
 AMPLIFICAZIONI TOPOGRAFICHE  
 AMPLIFICAZIONI LITOLOGICHE E GEOMETRICHE  
 COMPARTIMENTI DIFFERENZIALI



 Punti di indagine sismica



**PIANO DI GOVERNO DEL TERRITORIO**  
**COMPONENTE GEOLOGICA IDROGEOLOGICA E SISMICA**  
**Variante n. 2**  
**L.R. 11 Marzo 2005 n. 12 e s.m.i.**

Mauro Testini - Sindaco  
 dott. Gilberto Zaina - Geologo  
 dott. geol. Erica Branchi - collaboratori

**CARTA DELL'ANALISI SISMICA**  
intero territorio comunale

**VARIANTE N. 2**  
 Delibera di adozione del D.C.C.n. del  
 Delibera di approvazione del D.C.C.n. del  
 BLURL, Serie Avvisi e Concorsi n. del

numero allegato: **5** scala: 1 : 10.000  
 data: luglio 2021

