

# PS4

# Piano dei servizi

## Relazione

## Schedatura di rilievo dei servizi esistenti

Sindaco

Gabriele Prandini

Responsabile di servizio

Gabriele Prandini

Segretario Comunale

Edi Fabris

Direttore tecnico CPU

Alessandro Magli

Data

febbraio 2014

Adozione

Delibera n.18 Seduta Consiliare del 10/07/2013

Approvazione

Delibera n. .... Seduta Consiliare del .....

Pubblicazione BURL





---

**Sindaco**

Gabriele Prandini

**Segretario**

Edi Fabris

**Vice sindaco e Assessore con delega all'Edilizia Privata**

Ignazio Baruselli

**Assessore con delega Diritto allo studio, Protezione Civile e Ambiente**

Giuliano Facchini

**Assessore con delega all'Agricoltura e Montagna, Caccia e Pesca, Parco Adamello, VASP, Rifugio**

Massimo Prandini

**Ufficio Tecnico comunale**

Marco Melillo

**Piano di Governo del Territorio****Valutazione Ambientale Strategica**

CPU s.r.l.

Direttore Tecnico: Alessandro Magli

Coordinamento: Elena Aiazzi

Collaboratori: Paola Ceriali

**Consulenza geologica**

CPU s.r.l., Massimo Marella

---

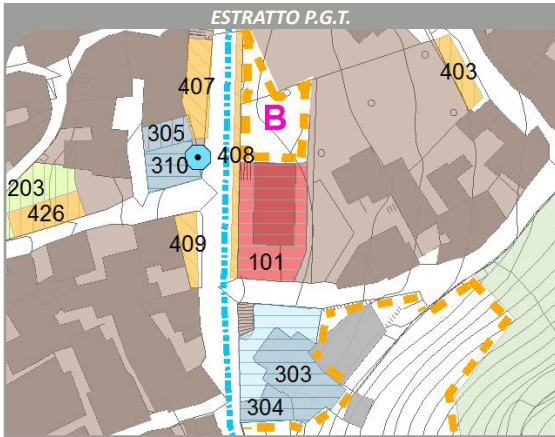




Comune di Braone  
Provincia di Brescia

superficie: 12 Km<sup>q</sup>  
popolazione: 661 abitanti

**S1b** Scuola dell'infanzia  
**101**



DESCRIZIONE  
Scuola dell'infanzia statale

LOCALIZZAZIONE  
Via Santa Maria  
FRAZIONE Braone

STATO DI ATTUAZIONE da PRG  
esistente in attuazione  
progetto non attuato

STATO DI ATTUAZIONE da PGT  
esistente in attuazione  
progetto non attuato

REGIME DI PROPRIETA'  
comunale privato  
altro: convenzionato non convenzionato  
specifica

CARATTERISTICHE DIMENSIONALI  
S.l.p. 400,52 mq  
Pertinenza 261 mq  
Totale 661,52 mq

PREVISIONI DI PIANO servizi per terziario servizi all'industria servizi alla popolazione

**EFFICIENZA**

STATO DI CONSERVAZIONE Normale **Mediocre** Scadente

PRESENZA DELLE DICHIARAZIONI DI CONFORMITA'  
SICUREZZA IMPIANTI SI NO parziale non soggetta  
SICUREZZA ANTINCENDIO SI NO parziale non soggetta  
BARRIERE ARCHITETTONICHE SI NO **parziale** non soggetta

INTERVENTI PROGRAMMATI  
Sicurezza impianti  
Sicurezza antincendio  
Barriere architettoniche

**INTEGRAZIONE**

ACCESSIBILITA' CON MEZZI PUBBLICI  
**150 m** 300 m 1000 m non servito

DESTINAZIONE PREVALENTE DEL CONTESTO  
**Residenziale**  
Industriale / Artigianale  
Terziario / Commerciale  
Standard  
Agricolo

PRESENZA DI PARCHEGGI  
**SI** NO

PRESENZA DI SERVIZI INTEGRATI ALLA FUNZIONE  
SI **NO**

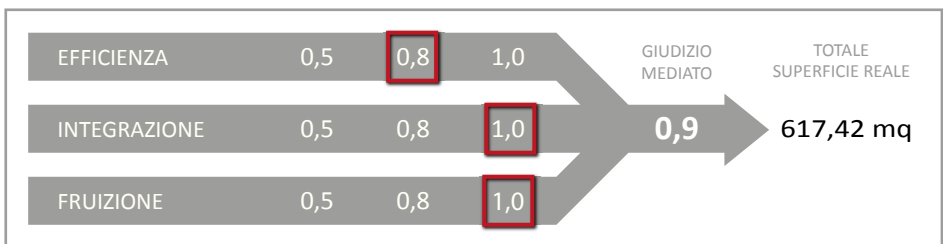
**FRUIZIONE**

BACINO DI UTENZA  
**comunale** sovracomunale

UTILIZZAZIONE  
**quotidiana** saltuaria

**VALUTAZIONE QUALITATIVA DEL SERVIZIO**

NOTE

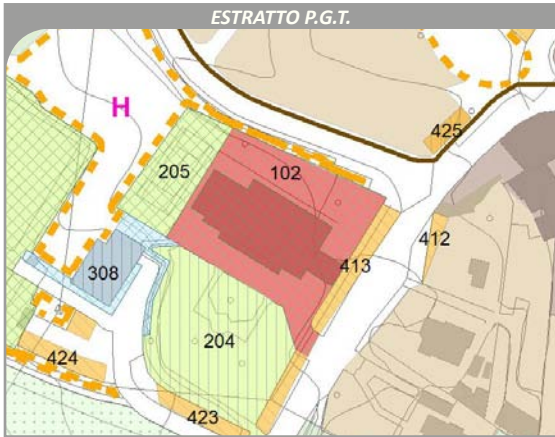




Comune di Braone  
Provincia di Brescia

superficie: 12 Km<sup>q</sup>  
popolazione: 661 abitanti

S1c Scuola primaria  
**102**



DESCRIZIONE  
Scuola primaria statale

LOCALIZZAZIONE  
Via Provinciale  
FRAZIONE Braone

STATO DI ATTUAZIONE da PRG  
 esistente     in attuazione  
 progetto     non attuato

STATO DI ATTUAZIONE da PGT  
 esistente     in attuazione  
 progetto     non attuato

REGIME DI PROPRIETA'  
 comunale     privato  
 altro: specifica     convenzionato  
 non convenzionato

CARATTERISTICHE DIMENSIONALI  
 S.I.p. 1.495,76 mq  
 Pertinenza 1.290,92 mq  
**Totale 2.786,68 mq**

PREVISIONI DI PIANO  
 servizi per terziario     servizi all'industria     servizi alla popolazione

EFFICIENZA

STATO DI CONSERVAZIONE  
 Normale     Mediocre     Scadente

PRESENZA DELLE DICHIARAZIONI DI CONFORMITA'  
 SICUREZZA IMPIANTI:  SI     NO     parziale     non soggetta  
 SICUREZZA ANTINCENDIO:  SI     NO     parziale     non soggetta  
 BARRIERE ARCHITETTONICHE:  SI     NO     parziale     non soggetta

INTERVENTI PROGRAMMATI  
 Sicurezza impianti  
 Sicurezza antincendio  
 Barriere architettoniche

INTEGRAZIONE

ACCESSIBILITA' CON MEZZI PUBBLICI  
 150 m     300 m     1000 m     non servito

DESTINAZIONE PREVALENTE DEL CONTESTO  
 Residenziale  
 Industriale / Artigianale  
 Terziario / Commerciale  
 Standard  
 Agricolo

PRESENZA DI PARCHEGGI  
 SI     NO

PRESENZA DI SERVIZI INTEGRATI ALLA FUNZIONE  
 SI     NO

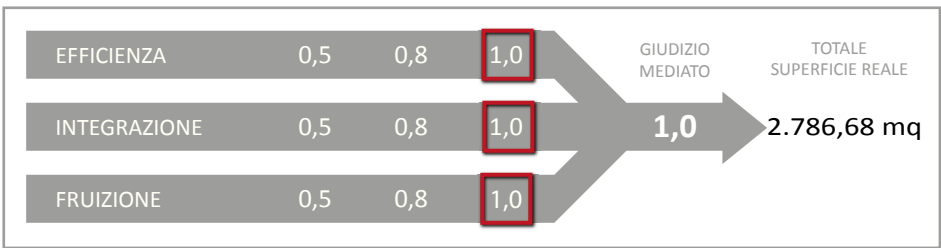
FRUIZIONE

BACINO DI UTENZA  
 comunale     sovracomunale

UTILIZZAZIONE  
 quotidiana     saltuaria

VALUTAZIONE QUALITATIVA DEL SERVIZIO

NOTE



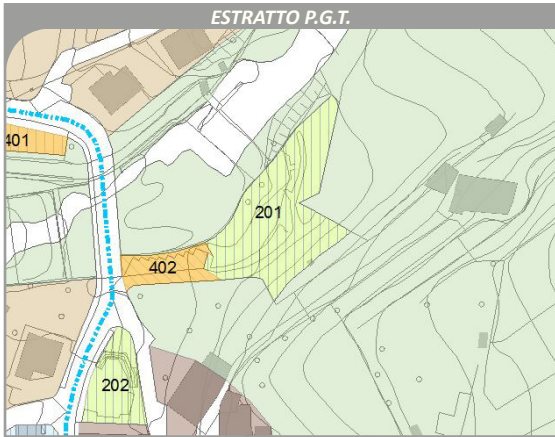
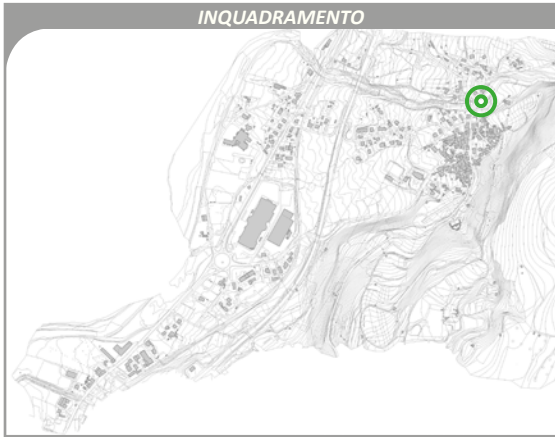


Comune di Braone  
Provincia di Brescia

superficie: 12 Km<sup>2</sup>  
popolazione: 661 abitanti

Verde attrezzato

**S2a** **201**



DESCRIZIONE

Parco Pallobia

LOCALIZZAZIONE

Via Pallobia

FRAZIONE Braone

STATO DI ATTUAZIONE da PRG

esistente  in attuazione

progetto  non attuato

STATO DI ATTUAZIONE da PGT

esistente  in attuazione

progetto  non attuato

REGIME DI PROPRIETA'

comunale  privato

altro: specifica  convenzionato  non convenzionato

CARATTERISTICHE DIMENSIONALI

S.l.p.	- mq
Pertinenza	1.426,51 mq
<b>Totale</b>	<b>1.426,51 mq</b>

PREVISIONI DI PIANO

servizi per terziario  servizi all'industria  servizi alla popolazione

EFFICIENZA

STATO DI CONSERVAZIONE

Normale  Mediocre  Scadente

PRESENZA DELLE DICHIARAZIONI DI CONFORMITA'

SICUREZZA IMPIANTI	SI	NO	parziale	<input checked="" type="checkbox"/> non soggetta
SICUREZZA ANTINCENDIO	SI	NO	parziale	<input checked="" type="checkbox"/> non soggetta
BARRIERE ARCHITETTONICHE	SI	NO	parziale	<input checked="" type="checkbox"/> non soggetta

INTERVENTI PROGRAMMATI

<input type="checkbox"/> Sicurezza impianti
<input type="checkbox"/> Sicurezza antincendio
<input type="checkbox"/> Barriere architettoniche

INTEGRAZIONE

ACCESSIBILITA' CON MEZZI PUBBLICI

150 m  300 m  1000 m  non servito

DESTINAZIONE PREVALENTE DEL CONTESTO

Residenziale

Industriale / Artigianale

Terziario / Commerciale

Standard

Agricolo

PRESENZA DI PARCHEGGI

SI  NO

PRESENZA DI SERVIZI INTEGRATI ALLA FUNZIONE

SI  NO

FRUIZIONE

BACINO DI UTENZA

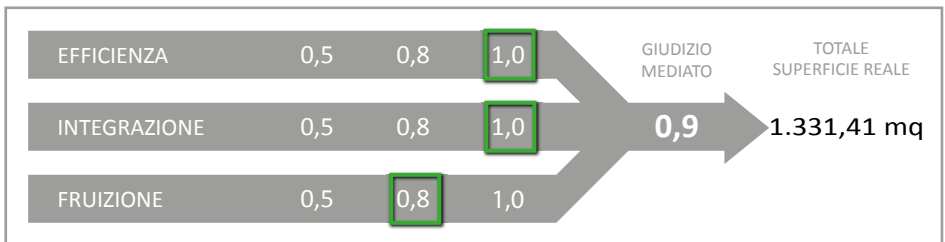
comunale  sovracomunale

UTILIZZAZIONE

quotidiana  saltuaria

VALUTAZIONE QUALITATIVA DEL SERVIZIO

NOTE



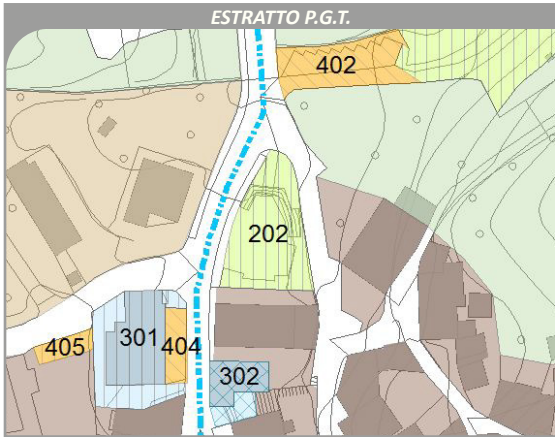


Comune di Braone  
Provincia di Brescia

superficie: 12 Km<sup>2</sup>  
popolazione: 661 abitanti

Verde attrezzato

**S2a** **202**



DESCRIZIONE

Piazzetta Griffi

LOCALIZZAZIONE

Via Re

FRAZIONE Braone

STATO DI ATTUAZIONE da PRG

esistente  in attuazione

progetto  non attuato

STATO DI ATTUAZIONE da PGT

esistente  in attuazione

progetto  non attuato

REGIME DI PROPRIETA'

comunale  privato

altro: specifica  convenzionato  non convenzionato

CARATTERISTICHE DIMENSIONALI

S.l.p.	- mq
Pertinenza	456,78 mq
Totale	456,78 mq

PREVISIONI DI PIANO

servizi per terziario  servizi all'industria  servizi alla popolazione

EFFICIENZA

STATO DI CONSERVAZIONE

Normale  Mediocre  Scadente

PRESENZA DELLE DICHIARAZIONI DI CONFORMITA'

SICUREZZA IMPIANTI	SI	NO	parziale	<input checked="" type="checkbox"/> non soggetta
SICUREZZA ANTINCENDIO	SI	NO	parziale	<input checked="" type="checkbox"/> non soggetta
BARRIERE ARCHITETTONICHE	SI	NO	parziale	<input checked="" type="checkbox"/> non soggetta

INTERVENTI PROGRAMMATI

<input type="checkbox"/> Sicurezza impianti
<input type="checkbox"/> Sicurezza antincendio
<input type="checkbox"/> Barriere architettoniche

INTEGRAZIONE

ACCESSIBILITA' CON MEZZI PUBBLICI

150 m  300 m  1000 m  non servito

DESTINAZIONE PREVALENTE DEL CONTESTO

Residenziale

Industriale / Artigianale

Terziario / Commerciale

Standard

Agricolo

PRESENZA DI PARCHEGGI

SI  NO

PRESENZA DI SERVIZI INTEGRATI ALLA FUNZIONE

SI  NO

FRUIZIONE

BACINO DI UTENZA

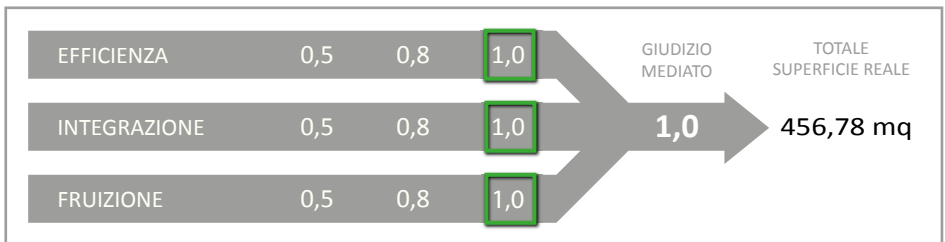
comunale  sovracomunale

UTILIZZAZIONE

quotidiana  saltuaria

VALUTAZIONE QUALITATIVA DEL SERVIZIO

NOTE





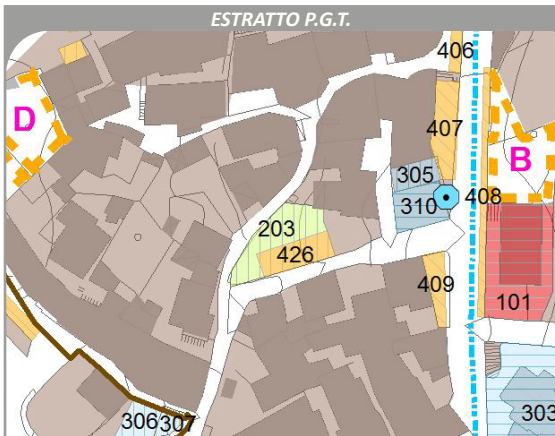


Comune di Braone  
Provincia di Brescia

superficie: 12 Km<sup>2</sup>  
popolazione: 661 abitanti

Verde attrezzato

**S2a** **203**



DESCRIZIONE

Area verde attrezzata

LOCALIZZAZIONE

Via Motta

FRAZIONE **Braone**

STATO DI ATTUAZIONE da PRG

esistente  in attuazione

progetto  non attuato

STATO DI ATTUAZIONE da PGT

esistente  in attuazione

progetto  non attuato

REGIME DI PROPRIETA'

comunale  privato

altro: specifica  convenzionato  non convenzionato

CARATTERISTICHE DIMENSIONALI

S.l.p.	- mq
Pertinenza	190,82 mq
<b>Totale</b>	<b>190,82 mq</b>

PREVISIONI DI PIANO

servizi per terziario  servizi all'industria  servizi alla popolazione

**EFFICIENZA**

STATO DI CONSERVAZIONE

Normale  Mediocre  Scadente

PRESENZA DELLE DICHIARAZIONI DI CONFORMITA'

SICUREZZA IMPIANTI	SI	NO	parziale	<input checked="" type="checkbox"/> non soggetta
SICUREZZA ANTINCENDIO	SI	NO	parziale	<input checked="" type="checkbox"/> non soggetta
BARRIERE ARCHITETTONICHE	SI	NO	parziale	<input checked="" type="checkbox"/> non soggetta

INTERVENTI PROGRAMMATI

- Sicurezza impianti
- Sicurezza antincendio
- Barriere architettoniche

**INTEGRAZIONE**

ACCESSIBILITA' CON MEZZI PUBBLICI

150 m  300 m  1000 m  non servito

DESTINAZIONE PREVALENTE DEL CONTESTO

Residenziale

Industriale / Artigianale

Terziario / Commerciale

Standard

Agricolo

PRESENZA DI PARCHEGGI

SI  NO

PRESENZA DI SERVIZI INTEGRATI ALLA FUNZIONE

SI  NO

**FRUIZIONE**

BACINO DI UTENZA

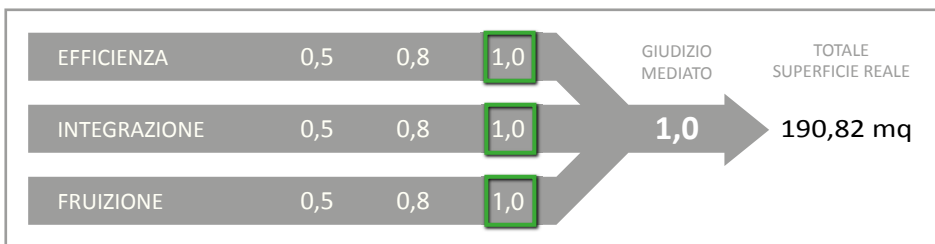
comunale  sovracomunale

UTILIZZAZIONE

quotidiana  saltuaria

**VALUTAZIONE QUALITATIVA DEL SERVIZIO**

NOTE



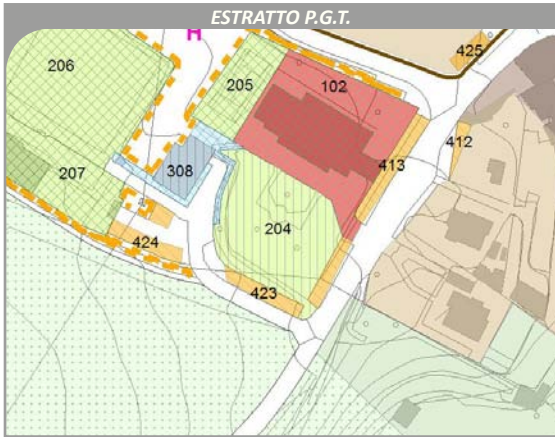


Comune di Braone  
Provincia di Brescia

superficie: 12 Km<sup>2</sup>  
popolazione: 661 abitanti

Verde attrezzato

**S2a** **204**



DESCRIZIONE

Parco giochi

LOCALIZZAZIONE

Via Provinciale

FRAZIONE **Braone**

STATO DI ATTUAZIONE da PRG

esistente  in attuazione

progetto  non attuato

STATO DI ATTUAZIONE da PGT

esistente  in attuazione

progetto  non attuato

REGIME DI PROPRIETA'

comunale  privato

altro: specifica  convenzionato  non convenzionato

CARATTERISTICHE DIMENSIONALI

S.l.p. - mq

Pertinenza **1.577,51** mq

Totale **1.577,51** mq

PREVISIONI DI PIANO

servizi per terziario  servizi all'industria   servizi alla popolazione

**EFFICIENZA**

STATO DI CONSERVAZIONE

Normale  Mediocre  Scadente

PRESENZA DELLE DICHIARAZIONI DI CONFORMITA'

SICUREZZA IMPIANTI	SI	NO	parziale	<input checked="" type="checkbox"/> non soggetta
SICUREZZA ANTINCENDIO	SI	NO	parziale	<input checked="" type="checkbox"/> non soggetta
BARRIERE ARCHITETTONICHE	SI	NO	parziale	<input checked="" type="checkbox"/> non soggetta

INTERVENTI PROGRAMMATI

<input type="checkbox"/> Sicurezza impianti
<input type="checkbox"/> Sicurezza antincendio
<input type="checkbox"/> Barriere architettoniche

**INTEGRAZIONE**

ACCESSIBILITA' CON MEZZI PUBBLICI

150 m  300 m  1000 m  non servito

DESTINAZIONE PREVALENTE DEL CONTESTO

Residenziale

Industriale / Artigianale

Terziario / Commerciale

Standard

Agricolo

PRESENZA DI PARCHEGGI

SI  NO

PRESENZA DI SERVIZI INTEGRATI ALLA FUNZIONE

SI  NO

**FRUIZIONE**

BACINO DI UTENZA

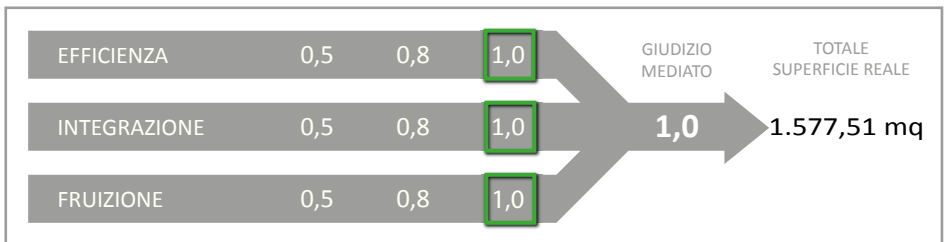
comunale  sovracomunale

UTILIZZAZIONE

quotidiana  saltuaria

**VALUTAZIONE QUALITATIVA DEL SERVIZIO**

NOTE





Comune di Braone  
Provincia di Brescia

superficie: 12 Km<sup>q</sup>  
popolazione: 661 abitanti

# S2c

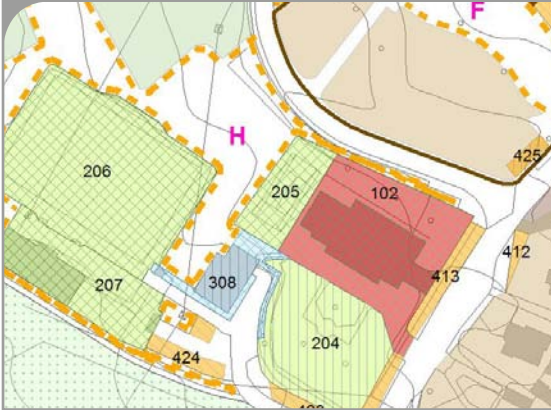
Verde sportivo

# 205

## INQUADRAMENTO



## ESTRATTO P.G.T.



## FOTOGRAFIA



## DESCRIZIONE

Piastra polivalente

## LOCALIZZAZIONE

Via Provinciale

FRAZIONE

Braone

## STATO DI ATTUAZIONE da PRG

 esistente

 in attuazione

 progetto

 non attuato

## STATO DI ATTUAZIONE da PGT

 esistente

 in attuazione

 progetto

 non attuato

## REGIME DI PROPRIETA'

 comunale

 privato

 altro:  
specifico

 convenzionato  
 non convenzionato

## CARATTERISTICHE DIMENSIONALI

S.I.p.

- mq

Pertinenza

572,12 mq

Totale

572,12 mq

## PREVISIONI DI PIANO

 servizi per terziario

 servizi all'industria

 servizi alla popolazione

## EFFICIENZA

 STATO DI  
CONSERVAZIONE

 Normale

 Mediocre

 Scadente

## PRESENZA DELLE DICHIARAZIONI DI CONFORMITA'

SICUREZZA  
IMPIANTI
 SI

 NO

 parziale

 non  
soggetta
SICUREZZA  
ANTINCENDIO
 SI

 NO

 parziale

 non  
soggetta
BARRIERE  
ARCHITETTONICHE
 SI

 NO

 parziale

 non  
soggetta

## INTERVENTI PROGRAMMATI

 Sicurezza  
impianti

 Sicurezza  
antincendio

 Barriere  
architettoniche

## INTEGRAZIONE

## ACCESSIBILITA' CON MEZZI PUBBLICI

 150  
m

 300  
m

 1000  
m

 non  
servito

## DESTINAZIONE PREVALENTE DEL CONTESTO

 Residenziale

 Industriale / Artigianale

 Terziario / Commerciale

 Standard

 Agricolo

## PRESENZA DI PARCHEGGI

 SI

 NO

## PRESENZA DI SERVIZI INTEGRATI ALLA FUNZIONE

 SI

 NO

## FRUIZIONE

## BACINO DI UTENZA

 comunale

 sovracomunale

## UTILIZZAZIONE

 quotidiana

 saltuaria

## VALUTAZIONE QUALITATIVA DEL SERVIZIO

## NOTE

EFFICIENZA

0,5

0,8

 1,0
GIUDIZIO  
MEDIATOTOTALE  
SUPERFICIE REALE

INTEGRAZIONE

0,5

0,8

 1,0

 1,0

572,12 mq

FRUIZIONE

0,5

0,8

 1,0



Comune di Braone  
Provincia di Brescia

superficie: 12 Km<sup>2</sup>  
popolazione: 661 abitanti

S2c

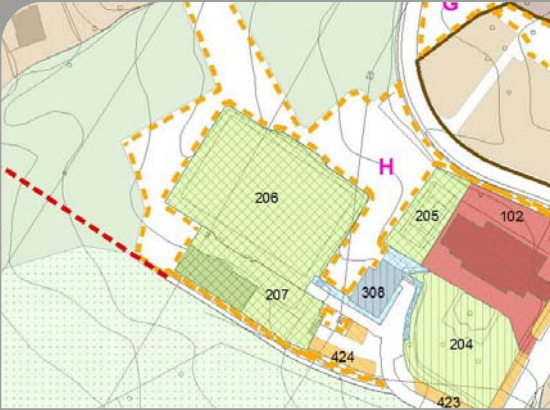
Verde sportivo

206

INQUADRAMENTO



ESTRATTO P.G.T.



FOTOGRAFIA



DESCRIZIONE

Campo da calcio

LOCALIZZAZIONE

Via Provinciale

FRAZIONE

Braone

STATO DI ATTUAZIONE da PRG

esistente     in attuazione  
 progetto     non attuato

STATO DI ATTUAZIONE da PGT

esistente     in attuazione  
 progetto     non attuato

REGIME DI PROPRIETA'

comunale     privato  
 altro: specifica     convenzionato  
 non convenzionato

CARATTERISTICHE DIMENSIONALI

S.I.p.	- mq
Pertinenza	3.007,66 mq
<b>Totale</b>	<b>3.007,66 mq</b>

PREVISIONI DI PIANO

servizi per terziario

servizi all'industria

servizi alla popolazione

EFFICIENZA

STATO DI CONSERVAZIONE

Normale

Mediocre

Scadente

PRESENZA DELLE DICHIARAZIONI DI CONFORMITA'

SICUREZZA IMPIANTI	SI	NO	parziale	<input checked="" type="checkbox"/> non soggetta
SICUREZZA ANTINCENDIO	SI	NO	parziale	<input checked="" type="checkbox"/> non soggetta
BARRIERE ARCHITETTONICHE	SI	NO	parziale	<input checked="" type="checkbox"/> non soggetta

INTERVENTI PROGRAMMATI

<input type="checkbox"/> Sicurezza impianti
<input type="checkbox"/> Sicurezza antincendio
<input type="checkbox"/> Barriere architettoniche

INTEGRAZIONE

ACCESSIBILITA' CON MEZZI PUBBLICI

150 m     300 m     1000 m     non servito

DESTINAZIONE PREVALENTE DEL CONTESTO

Residenziale  
 Industriale / Artigianale  
 Terziario / Commerciale  
 Standard  
 Agricolo

PRESENZA DI PARCHEGGI

SI     NO

PRESENZA DI SERVIZI INTEGRATI ALLA FUNZIONE

SI     NO

FRUIZIONE

BACINO DI UTENZA

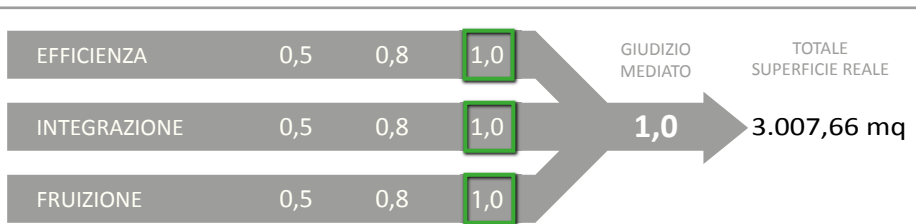
comunale     sovracomunale

UTILIZZAZIONE

quotidiana     saltuaria

VALUTAZIONE QUALITATIVA DEL SERVIZIO

NOTE





Comune di Braone  
Provincia di Brescia

superficie: 12 Km<sup>2</sup>  
popolazione: 661 abitanti

S2c

Verde sportivo

207

INQUADRAMENTO



ESTRATTO P.G.T.



FOTOGRAFIA



DESCRIZIONE  
Campo da bocce

LOCALIZZAZIONE  
Via Provinciale  
FRAZIONE Braone

STATO DI ATTUAZIONE da PRG  
esistente in attuazione  
progetto non attuato

STATO DI ATTUAZIONE da PGT  
esistente in attuazione  
progetto non attuato

REGIME DI PROPRIETA'  
comunale privato  
altro: convenzionato non convenzionato  
specifica

CARATTERISTICHE DIMENSIONALI  
S.l.p. 362,26 mq  
Pertinenza 780,58 mq  
Totale 1.142,84 mq

PREVISIONI DI PIANO servizi per terziario servizi all'industria servizi alla popolazione

EFFICIENZA

STATO DI CONSERVAZIONE Normale Mediocre Scadente

PRESENZA DELLE DICHIARAZIONI DI CONFORMITA'					INTERVENTI PROGRAMMATI
SICUREZZA IMPIANTI	SI	NO	parziale	non soggetta	Sicurezza impianti
SICUREZZA ANTINCENDIO	SI	NO	parziale	non soggetta	Sicurezza antincendio
BARRIERE ARCHITETTONICHE	SI	NO	parziale	non soggetta	Barriere architettoniche

INTEGRAZIONE

ACCESSIBILITA' CON MEZZI PUBBLICI  
150 m 300 m 1000 m non servito

DESTINAZIONE PREVALENTE DEL CONTESTO  
Residenziale  
Industriale / Artigianale  
Terziario / Commerciale  
Standard  
Agricolo

PRESENZA DI PARCHEGGI  
SI NO

PRESENZA DI SERVIZI INTEGRATI ALLA FUNZIONE  
SI NO

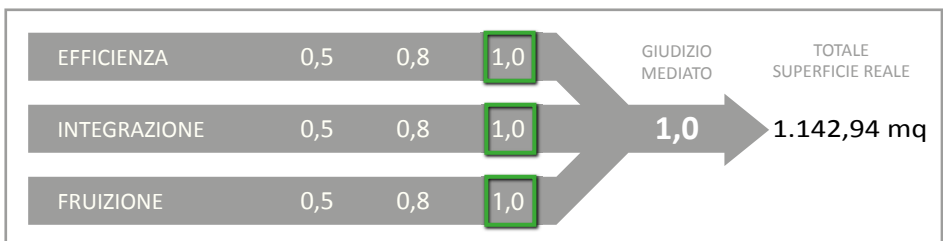
FRUIZIONE

BACINO DI UTENZA  
comunale sovracomunale

UTILIZZAZIONE  
quotidiana saltuaria

VALUTAZIONE QUALITATIVA DEL SERVIZIO

NOTE



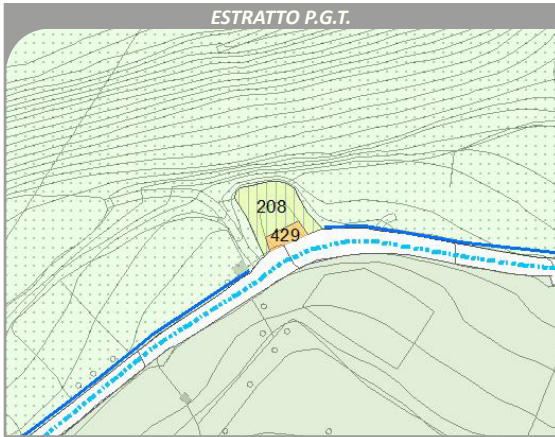


Comune di Braone  
Provincia di Brescia

superficie: 12 Km<sup>2</sup>  
popolazione: 661 abitanti

Verde attrezzato

**S2a** **208**



DESCRIZIONE

Area attrezzata di Pom

LOCALIZZAZIONE

Via Santa Maria

FRAZIONE **Braone**

STATO DI ATTUAZIONE da PRG

esistente  in attuazione

progetto  non attuato

STATO DI ATTUAZIONE da PGT

esistente  in attuazione

progetto  non attuato

REGIME DI PROPRIETA'

comunale  privato

altro: specifica  convenzionato  non convenzionato

CARATTERISTICHE DIMENSIONALI

S.I.p.	- mq
Pertinenza	288,68 mq
<b>Totale</b>	<b>288,68 mq</b>

PREVISIONI DI PIANO

servizi per terziario  servizi all'industria  servizi alla popolazione

**EFFICIENZA**

STATO DI CONSERVAZIONE

Normale  Mediocre  Scadente

PRESENZA DELLE DICHIARAZIONI DI CONFORMITA'

SICUREZZA IMPIANTI	SI	NO	parziale	<input checked="" type="checkbox"/> non soggetta
SICUREZZA ANTINCENDIO	SI	NO	parziale	<input checked="" type="checkbox"/> non soggetta
BARRIERE ARCHITETTONICHE	SI	NO	parziale	<input checked="" type="checkbox"/> non soggetta

INTERVENTI PROGRAMMATI

<input type="checkbox"/> Sicurezza impianti
<input type="checkbox"/> Sicurezza antincendio
<input type="checkbox"/> Barriere architettoniche

**INTEGRAZIONE**

ACCESSIBILITA' CON MEZZI PUBBLICI

150 m  300 m  1000 m  non servito

DESTINAZIONE PREVALENTE DEL CONTESTO

Residenziale

Industriale / Artigianale

Terziario / Commerciale

Standard

Agricolo

PRESENZA DI PARCHEGGI

SI  NO

PRESENZA DI SERVIZI INTEGRATI ALLA FUNZIONE

SI  NO

**FRUIZIONE**

BACINO DI UTENZA

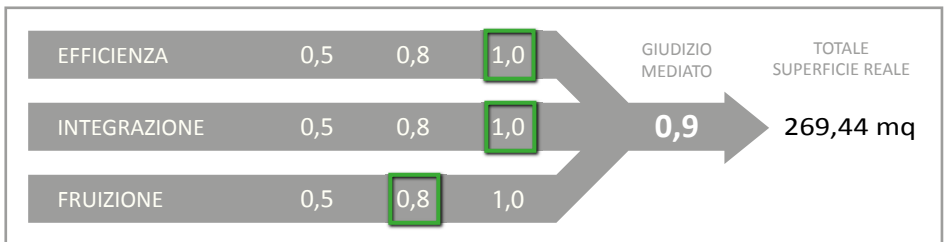
comunale  sovracomunale

UTILIZZAZIONE

quotidiana  saltuaria

**VALUTAZIONE QUALITATIVA DEL SERVIZIO**

NOTE



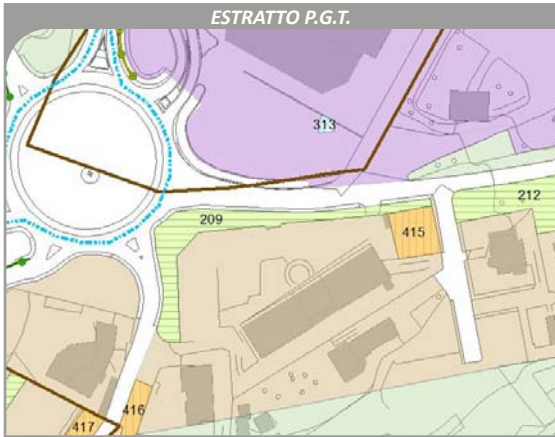


Comune di Braone  
Provincia di Brescia

superficie: 12 Km<sup>2</sup>  
popolazione: 661 abitanti

Verde non attrezzato

**S2b** **209**



DESCRIZIONE

Area verde non attrezzata

LOCALIZZAZIONE

Via Provinciale

FRAZIONE **Braone**

STATO DI ATTUAZIONE da PRG

esistente  in attuazione

progetto  non attuato

STATO DI ATTUAZIONE da PGT

esistente  in attuazione

progetto  non attuato

REGIME DI PROPRIETA'

comunale  privato

altro: specifica  convenzionato  non convenzionato

CARATTERISTICHE DIMENSIONALI

S.l.p. - mq

Pertinenza **943,81** mq

Totale **943,81** mq

PREVISIONI DI PIANO

servizi per terziario  servizi all'industria   servizi alla popolazione

**EFFICIENZA**

STATO DI CONSERVAZIONE

Normale  Mediocre  Scadente

PRESENZA DELLE DICHIARAZIONI DI CONFORMITA'

SICUREZZA IMPIANTI	SI	NO	parziale	<input checked="" type="checkbox"/> non soggetta
SICUREZZA ANTINCENDIO	SI	NO	parziale	<input checked="" type="checkbox"/> non soggetta
BARRIERE ARCHITETTONICHE	SI	NO	parziale	<input checked="" type="checkbox"/> non soggetta

INTERVENTI PROGRAMMATI

<input type="checkbox"/> Sicurezza impianti
<input type="checkbox"/> Sicurezza antincendio
<input type="checkbox"/> Barriere architettoniche

**INTEGRAZIONE**

ACCESSIBILITA' CON MEZZI PUBBLICI

150 m  300 m  1000 m  non servito

DESTINAZIONE PREVALENTE DEL CONTESTO

Residenziale

Industriale / Artigianale

Terziario / Commerciale

Standard

Agricolo

PRESENZA DI PARCHEGGI

SI  NO

PRESENZA DI SERVIZI INTEGRATI ALLA FUNZIONE

SI  NO

**FRUIZIONE**

BACINO DI UTENZA

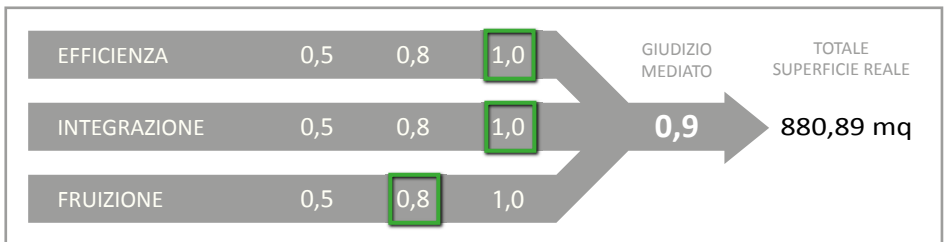
comunale  sovracomunale

UTILIZZAZIONE

quotidiana  saltuaria

**VALUTAZIONE QUALITATIVA DEL SERVIZIO**

NOTE





Comune di Braone  
Provincia di Brescia

superficie: 12 Km<sup>2</sup>  
popolazione: 661 abitanti

Verde non attrezzato

**S2b** **210**

DESCRIZIONE

Area verde non attrezzata

LOCALIZZAZIONE

Viale della Costituzione

FRAZIONE **Braone**

STATO DI ATTUAZIONE da PRG

esistente  in attuazione

progetto  non attuato

STATO DI ATTUAZIONE da PGT

esistente  in attuazione

progetto  non attuato



REGIME DI PROPRIETA'

comunale  privato

altro: specifica  convenzionato  non convenzionato

CARATTERISTICHE DIMENSIONALI

S.l.p. - mq

Pertinenza **115,08** mq

Totale **115,08** mq

PREVISIONI DI PIANO

servizi per terziario  servizi all'industria  **servizi alla popolazione**

**EFFICIENZA**

STATO DI CONSERVAZIONE

Normale  **Mediocre**  Scadente

PRESENZA DELLE DICHIARAZIONI DI CONFORMITA'

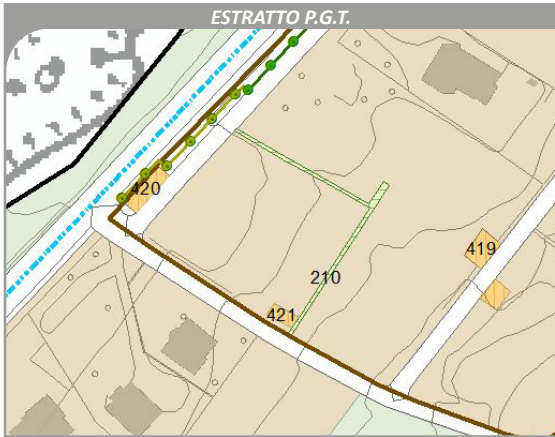
SICUREZZA IMPIANTI	SI	NO	parziale	<b>non soggetta</b>
SICUREZZA ANTINCENDIO	SI	NO	parziale	<b>non soggetta</b>
BARRIERE ARCHITETTONICHE	SI	NO	parziale	<b>non soggetta</b>

INTERVENTI PROGRAMMATI

Sicurezza impianti

Sicurezza antincendio

Barriere architettoniche



**INTEGRAZIONE**

ACCESSIBILITA' CON MEZZI PUBBLICI

150 m  300 m  1000 m  non servito

DESTINAZIONE PREVALENTE DEL CONTESTO

**Residenziale**

Industriale / Artigianale

Terziario / Commerciale

Standard

Agricolo

PRESENZA DI PARCHEGGI

**SI**  NO

PRESENZA DI SERVIZI INTEGRATI ALLA FUNZIONE

SI  **NO**



**FRUIZIONE**

BACINO DI UTENZA

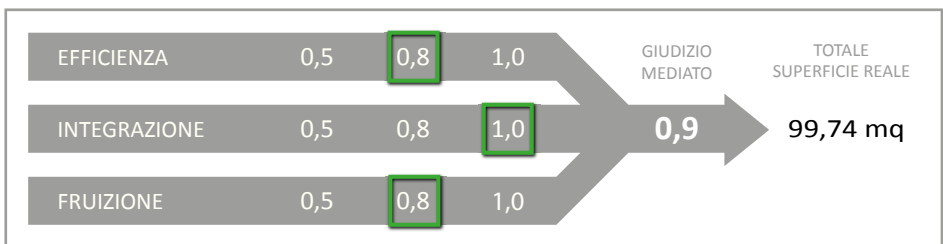
**comunale**  sovracomunale

UTILIZZAZIONE

quotidiana  **saltuaria**

**VALUTAZIONE QUALITATIVA DEL SERVIZIO**

NOTE







Comune di Braone  
Provincia di Brescia

superficie: 12 Km<sup>2</sup>  
popolazione: 661 abitanti

**S2b**

Verde non attrezzato

**211**

INQUADRAMENTO



ESTRATTO P.G.T.



FOTOGRAFIA



DESCRIZIONE  
Area verde non attrezzata

LOCALIZZAZIONE  
Viale della Costituzione  
FRAZIONE Braone

STATO DI ATTUAZIONE da PRG  
esistente  in attuazione   
progetto  non attuato

STATO DI ATTUAZIONE da PGT  
esistente  in attuazione   
progetto  non attuato

REGIME DI PROPRIETA'  
comunale  privato   
altro:  specifica   
convenzionato   
non convenzionato

CARATTERISTICHE DIMENSIONALI  
S.l.p. - mq  
Pertinenza 468,29 mq  
Totale 468,29 mq

PREVISIONI DI PIANO  
servizi per terziario  servizi all'industria  servizi alla popolazione

EFFICIENZA

STATO DI CONSERVAZIONE  
Normale  Mediocre  Scadente

PRESENZA DELLE DICHIARAZIONI DI CONFORMITA'				
SICUREZZA IMPIANTI	SI	NO	parziale	<input checked="" type="checkbox"/> non soggetta
SICUREZZA ANTINCENDIO	SI	NO	parziale	<input checked="" type="checkbox"/> non soggetta
BARRIERE ARCHITETTONICHE	SI	NO	parziale	<input checked="" type="checkbox"/> non soggetta

INTERVENTI PROGRAMMATI
Sicurezza impianti
Sicurezza antincendio
Barriere architettoniche

INTEGRAZIONE

ACCESSIBILITA' CON MEZZI PUBBLICI  
150 m  300 m  1000 m  non servito

DESTINAZIONE PREVALENTE DEL CONTESTO  
Residenziale   
Industriale / Artigianale   
Terziario / Commerciale   
Standard   
Agricolo

PRESENZA DI PARCHEGGI  
SI  NO

PRESENZA DI SERVIZI INTEGRATI ALLA FUNZIONE  
SI  NO

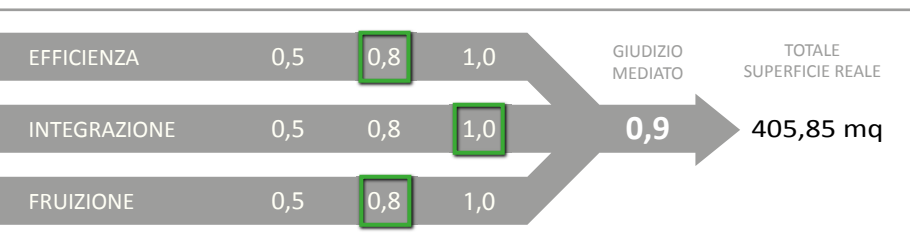
FRUIZIONE

BACINO DI UTENZA  
comunale  sovracomunale

UTILIZZAZIONE  
quotidiana  saltuaria

VALUTAZIONE QUALITATIVA DEL SERVIZIO

NOTE





Comune di Braone  
Provincia di Brescia

superficie: 12 Km<sup>q</sup>  
popolazione: 661 abitanti

Verde non attrezzato

**S2b** **212**

DESCRIZIONE

Area verde non attrezzata

LOCALIZZAZIONE

via Provinciale

FRAZIONE **Braone**

STATO DI ATTUAZIONE da PRG

esistente  in attuazione

progetto  non attuato

STATO DI ATTUAZIONE da PGT

esistente  in attuazione

progetto  non attuato



REGIME DI PROPRIETA'

comunale  privato

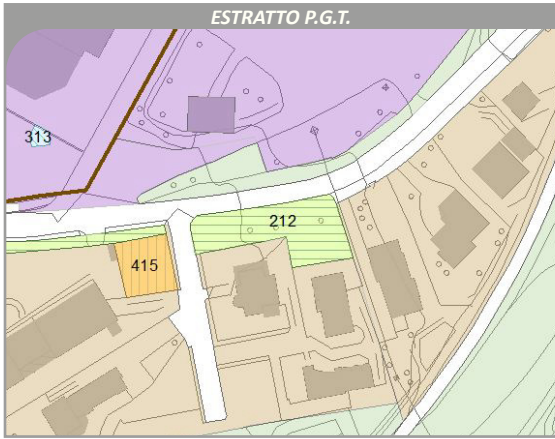
altro: specifica  convenzionato  non convenzionato

CARATTERISTICHE DIMENSIONALI

S.I.p.	- mq
Pertinenza	<b>786,3</b> mq
Totale	<b>786,3</b> mq

PREVISIONI DI PIANO

servizi per terziario  servizi all'industria  servizi alla popolazione



**EFFICIENZA**

STATO DI CONSERVAZIONE

Normale  Mediocre  Scadente

PRESENZA DELLE DICHIARAZIONI DI CONFORMITA'

SICUREZZA IMPIANTI	SI	NO	parziale	<input checked="" type="checkbox"/> non soggetta
SICUREZZA ANTINCENDIO	SI	NO	parziale	<input checked="" type="checkbox"/> non soggetta
BARRIERE ARCHITETTONICHE	SI	NO	parziale	<input checked="" type="checkbox"/> non soggetta

INTERVENTI PROGRAMMATI

<input type="checkbox"/> Sicurezza impianti
<input type="checkbox"/> Sicurezza antincendio
<input type="checkbox"/> Barriere architettoniche



**INTEGRAZIONE**

ACCESSIBILITA' CON MEZZI PUBBLICI

150 m  300 m  1000 m  non servito

DESTINAZIONE PREVALENTE DEL CONTESTO

Residenziale

Industriale / Artigianale

Terziario / Commerciale

Standard

Agricolo

PRESENZA DI PARCHEGGI

SI  NO

PRESENZA DI SERVIZI INTEGRATI ALLA FUNZIONE

SI  NO

**FRUIZIONE**

BACINO DI UTENZA

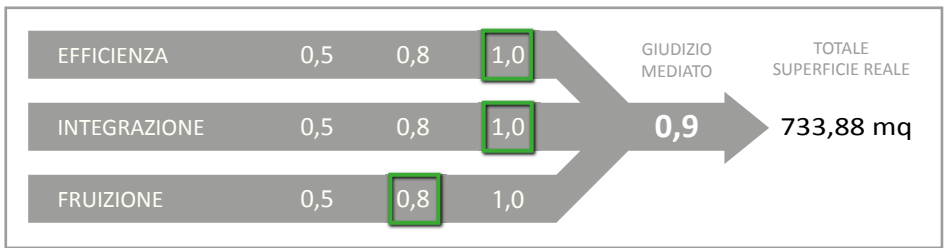
comunale  sovracomunale

UTILIZZAZIONE

quotidiana  saltuaria

**VALUTAZIONE QUALITATIVA DEL SERVIZIO**

NOTE



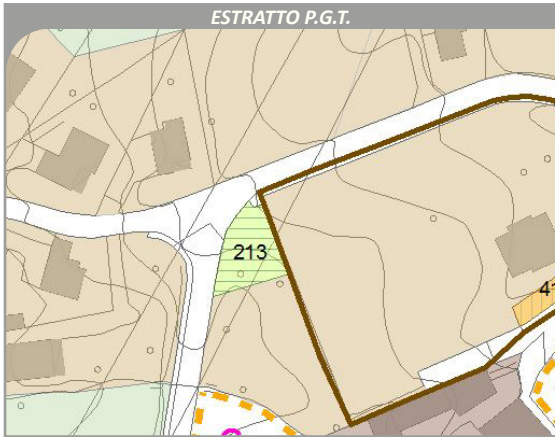
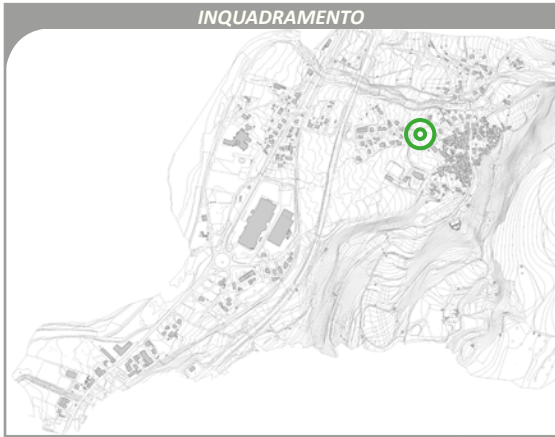


Comune di Braone  
Provincia di Brescia

superficie: 12 Km<sup>2</sup>  
popolazione: 661 abitanti

Verde non attrezzato

**S2b** **213**



DESCRIZIONE

Area verde non attrezzata

LOCALIZZAZIONE

via G. Cappellini

FRAZIONE **Braone**

STATO DI ATTUAZIONE da PRG

esistente  in attuazione

**progetto**  non attuato

STATO DI ATTUAZIONE da PGT

**esistente**  in attuazione

progetto  non attuato

REGIME DI PROPRIETA'

**comunale**  privato

altro:  specifica

convenzionato  non convenzionato

CARATTERISTICHE DIMENSIONALI

S.l.p. - mq

Pertinenza **308,04** mq

Totale **308,04** mq

PREVISIONI DI PIANO

servizi per terziario  servizi all'industria  **servizi alla popolazione**

**EFFICIENZA**

STATO DI CONSERVAZIONE

**Normale**  Mediocre  Scadente

PRESENZA DELLE DICHIARAZIONI DI CONFORMITA'

SICUREZZA IMPIANTI	SI	NO	parziale	<b>non soggetta</b>
SICUREZZA ANTINCENDIO	SI	NO	parziale	<b>non soggetta</b>
BARRIERE ARCHITETTONICHE	SI	NO	parziale	<b>non soggetta</b>

INTERVENTI PROGRAMMATI

Sicurezza impianti

Sicurezza antincendio

Barriere architettoniche

**INTEGRAZIONE**

ACCESSIBILITA' CON MEZZI PUBBLICI

150 m  **300 m**  1000 m  non servito

DESTINAZIONE PREVALENTE DEL CONTESTO

**Residenziale**

Industriale / Artigianale

Terziario / Commerciale

Standard

Agricolo

PRESENZA DI PARCHEGGI

**SI**  NO

PRESENZA DI SERVIZI INTEGRATI ALLA FUNZIONE

SI  **NO**

**FRUIZIONE**

BACINO DI UTENZA

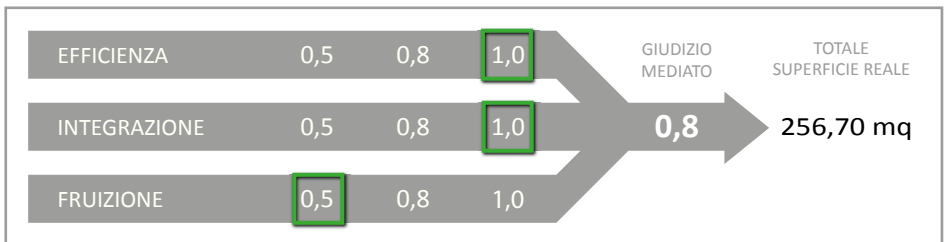
**comunale**  sovracomunale

UTILIZZAZIONE

quotidiana  **saltuaria**

**VALUTAZIONE QUALITATIVA DEL SERVIZIO**

NOTE





Comune di Braone  
Provincia di Brescia

superficie: 12 Km<sup>q</sup>  
popolazione: 661 abitanti

S3a

Servizi di interesse generale

301

INQUADRAMENTO



ESTRATTO P.G.T.



FOTOGRAFIA



DESCRIZIONE
Municipio

LOCALIZZAZIONE	
Via Re	
FRAZIONE	Braone

STATO DI ATTUAZIONE da PRG			
<input checked="" type="checkbox"/> esistente	<input type="checkbox"/> in attuazione	<input type="checkbox"/> progetto	<input type="checkbox"/> non attuato

STATO DI ATTUAZIONE da PGT			
<input checked="" type="checkbox"/> esistente	<input type="checkbox"/> in attuazione	<input type="checkbox"/> progetto	<input type="checkbox"/> non attuato

REGIME DI PROPRIETA'	
<input checked="" type="checkbox"/> comunale	<input type="checkbox"/> privato
<input type="checkbox"/> altro: specifica	<input type="checkbox"/> convenzionato <input type="checkbox"/> non convenzionato

CARATTERISTICHE DIMENSIONALI	
S.l.p.	498,22 mq
Pertinenza	195,43 mq
<b>Totale</b>	<b>693,65 mq</b>

PREVISIONI DI PIANO		
<input type="checkbox"/> servizi per terziario	<input type="checkbox"/> servizi all'industria	<input checked="" type="checkbox"/> servizi alla popolazione

EFFICIENZA

STATO DI CONSERVAZIONE		
<input checked="" type="checkbox"/> Normale	<input type="checkbox"/> Mediocre	<input type="checkbox"/> Scadente

PRESENZA DELLE DICHIARAZIONI DI CONFORMITA'				
SICUREZZA IMPIANTI	<input checked="" type="checkbox"/> SI	<input type="checkbox"/> NO	<input type="checkbox"/> parziale	<input type="checkbox"/> non soggetta
SICUREZZA ANTINCENDIO	<input checked="" type="checkbox"/> SI	<input type="checkbox"/> NO	<input type="checkbox"/> parziale	<input type="checkbox"/> non soggetta
BARRIERE ARCHITETTONICHE	<input checked="" type="checkbox"/> SI	<input type="checkbox"/> NO	<input type="checkbox"/> parziale	<input type="checkbox"/> non soggetta

INTERVENTI PROGRAMMATI
<input type="checkbox"/> Sicurezza impianti
<input type="checkbox"/> Sicurezza antincendio
<input type="checkbox"/> Barriere architettoniche

INTEGRAZIONE

ACCESSIBILITA' CON MEZZI PUBBLICI			
<input checked="" type="checkbox"/> 150 m	<input type="checkbox"/> 300 m	<input type="checkbox"/> 1000 m	<input type="checkbox"/> non servito

DESTINAZIONE PREVALENTE DEL CONTESTO
<input checked="" type="checkbox"/> Residenziale
<input type="checkbox"/> Industriale / Artigianale
<input type="checkbox"/> Terziario / Commerciale
<input type="checkbox"/> Standard
<input type="checkbox"/> Agricolo

PRESENZA DI PARCHEGGI	
<input checked="" type="checkbox"/> SI	<input type="checkbox"/> NO

PRESENZA DI SERVIZI INTEGRATI ALLA FUNZIONE	
<input type="checkbox"/> SI	<input checked="" type="checkbox"/> NO

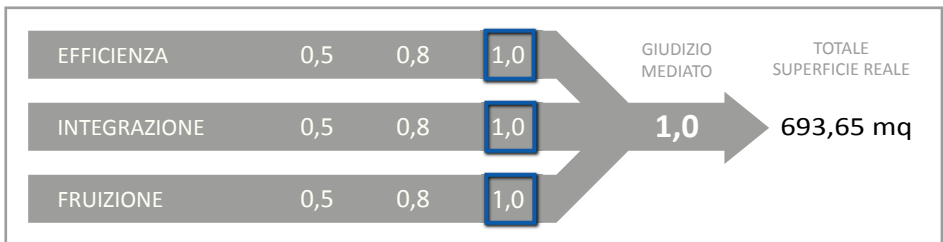
FRUIZIONE

BACINO DI UTENZA	
<input checked="" type="checkbox"/> comunale	<input type="checkbox"/> sovracomunale

UTILIZZAZIONE	
<input checked="" type="checkbox"/> quotidiana	<input type="checkbox"/> saltuaria

VALUTAZIONE QUALITATIVA DEL SERVIZIO

NOTE





Comune di Braone  
Provincia di Brescia

superficie: 12 Km<sup>q</sup>  
popolazione: 661 abitanti

S3c

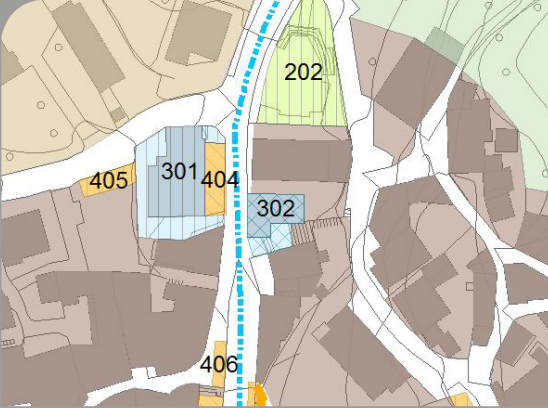
Servizi di volontariato

302

INQUADRAMENTO



ESTRATTO P.G.T.



FOTOGRAFIA



DESCRIZIONE
Sede associazioni

LOCALIZZAZIONE	
Via Re	
FRAZIONE	Braone

STATO DI ATTUAZIONE da PRG			
<input checked="" type="checkbox"/> esistente	<input type="checkbox"/> in attuazione	<input type="checkbox"/> progetto	<input type="checkbox"/> non attuato

STATO DI ATTUAZIONE da PGT			
<input checked="" type="checkbox"/> esistente	<input type="checkbox"/> in attuazione	<input type="checkbox"/> progetto	<input type="checkbox"/> non attuato

REGIME DI PROPRIETA'	
<input checked="" type="checkbox"/> comunale	<input type="checkbox"/> privato
<input type="checkbox"/> altro: specifica	<input type="checkbox"/> convenzionato <input type="checkbox"/> non convenzionato

CARATTERISTICHE DIMENSIONALI	
S.l.p.	110,82 mq
Pertinenza	50,25 mq
<b>Totale</b>	<b>161,07 mq</b>

PREVISIONI DI PIANO	<input type="checkbox"/> servizi per terziario	<input type="checkbox"/> servizi all'industria	<input checked="" type="checkbox"/> servizi alla popolazione
---------------------	--	--	--

EFFICIENZA

STATO DI CONSERVAZIONE	<input checked="" type="checkbox"/> Normale	<input type="checkbox"/> Mediocre	<input type="checkbox"/> Scadente
------------------------	---	-----------------------------------	-----------------------------------

PRESENZA DELLE DICHIARAZIONI DI CONFORMITA'				
SICUREZZA IMPIANTI	<input checked="" type="checkbox"/> SI	<input type="checkbox"/> NO	<input type="checkbox"/> parziale	<input type="checkbox"/> non soggetta
SICUREZZA ANTINCENDIO	<input checked="" type="checkbox"/> SI	<input type="checkbox"/> NO	<input type="checkbox"/> parziale	<input type="checkbox"/> non soggetta
BARRIERE ARCHITETTONICHE	<input checked="" type="checkbox"/> SI	<input type="checkbox"/> NO	<input type="checkbox"/> parziale	<input type="checkbox"/> non soggetta

INTERVENTI PROGRAMMATI
<input type="checkbox"/> Sicurezza impianti
<input type="checkbox"/> Sicurezza antincendio
<input type="checkbox"/> Barriere architettoniche

INTEGRAZIONE

ACCESSIBILITA' CON MEZZI PUBBLICI			
<input checked="" type="checkbox"/> 150 m	<input type="checkbox"/> 300 m	<input type="checkbox"/> 1000 m	<input type="checkbox"/> non servito

DESTINAZIONE PREVALENTE DEL CONTESTO
<input checked="" type="checkbox"/> Residenziale
<input type="checkbox"/> Industriale / Artigianale
<input type="checkbox"/> Terziario / Commerciale
<input type="checkbox"/> Standard
<input type="checkbox"/> Agricolo

PRESENZA DI PARCHEGGI	
<input checked="" type="checkbox"/> SI	<input type="checkbox"/> NO

PRESENZA DI SERVIZI INTEGRATI ALLA FUNZIONE	
<input type="checkbox"/> SI	<input checked="" type="checkbox"/> NO

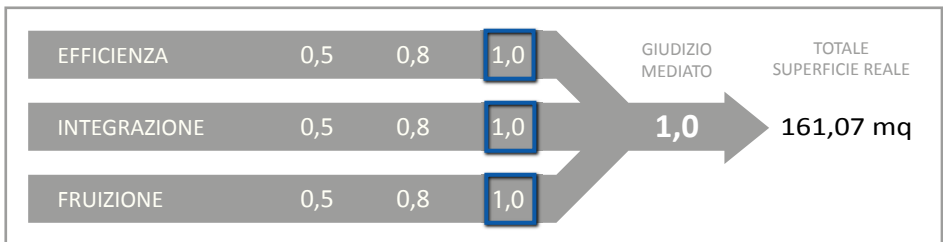
FRUIZIONE

BACINO DI UTENZA	
<input checked="" type="checkbox"/> comunale	<input type="checkbox"/> sovracomunale

UTILIZZAZIONE	
<input checked="" type="checkbox"/> quotidiana	<input type="checkbox"/> saltuaria

VALUTAZIONE QUALITATIVA DEL SERVIZIO

NOTE





Comune di Braone  
Provincia di Brescia

superficie: 12 Km<sup>2</sup>  
popolazione: 661 abitanti

Servizi di carattere religioso

**S3b** **303**

DESCRIZIONE

Parrocchia della purificazione di Maria Vergine

LOCALIZZAZIONE

Via Santa Maria

FRAZIONE **Braone**

STATO DI ATTUAZIONE da PRG

esistente  in attuazione

progetto  non attuato

STATO DI ATTUAZIONE da PGT

esistente  in attuazione

progetto  non attuato

REGIME DI PROPRIETA'

comunale  privato

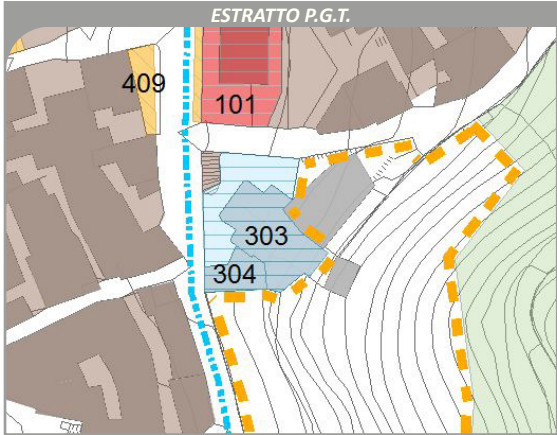
altro: specifica  convenzionato  non convenzionato

CARATTERISTICHE DIMENSIONALI

S.I.p.	263,63 mq
Pertinenza	201,63 mq
<b>Totale</b>	<b>465,26 mq</b>

PREVISIONI DI PIANO

servizi per terziario  servizi all'industria  servizi alla popolazione



**EFFICIENZA**

STATO DI CONSERVAZIONE

Normale  Mediocre  Scadente

PRESENZA DELLE DICHIARAZIONI DI CONFORMITA'

SICUREZZA IMPIANTI	<input checked="" type="checkbox"/> SI	<input type="checkbox"/> NO	<input type="checkbox"/> parziale	<input type="checkbox"/> non soggetta
SICUREZZA ANTINCENDIO	<input checked="" type="checkbox"/> SI	<input type="checkbox"/> NO	<input type="checkbox"/> parziale	<input type="checkbox"/> non soggetta
BARRIERE ARCHITETTONICHE	<input checked="" type="checkbox"/> SI	<input type="checkbox"/> NO	<input type="checkbox"/> parziale	<input type="checkbox"/> non soggetta

INTERVENTI PROGRAMMATI

- Sicurezza impianti
- Sicurezza antincendio
- Barriere architettoniche

**INTEGRAZIONE**

ACCESSIBILITA' CON MEZZI PUBBLICI

150 m  300 m  1000 m  non servito

DESTINAZIONE PREVALENTE DEL CONTESTO

Residenziale

Industriale / Artigianale

Terziario / Commerciale

Standard

Agricolo

PRESENZA DI PARCHEGGI

SI  NO

PRESENZA DI SERVIZI INTEGRATI ALLA FUNZIONE

SI  NO

**FRUIZIONE**

BACINO DI UTENZA

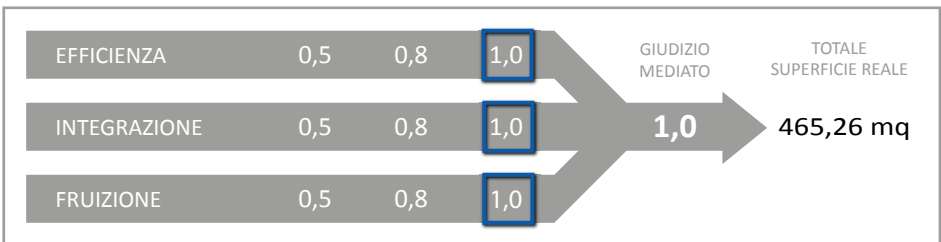
comunale  sovracomunale

UTILIZZAZIONE

quotidiana  saltuaria

**VALUTAZIONE QUALITATIVA DEL SERVIZIO**

NOTE

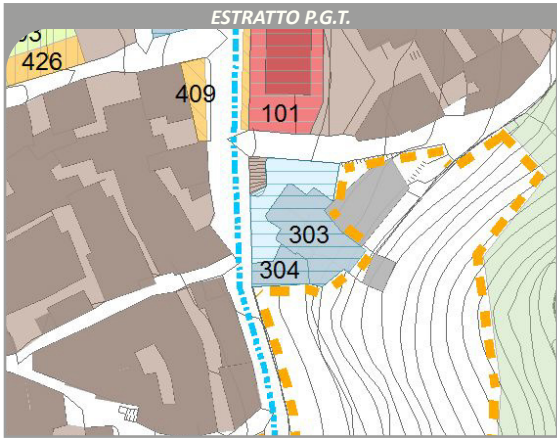
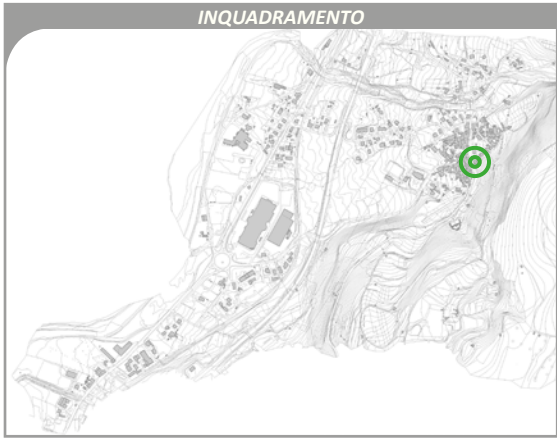




Comune di Braone  
Provincia di Brescia

superficie: 12 Km<sup>2</sup>  
popolazione: 661 abitanti

Servizi di carattere religioso  
**S3b** **304**



DESCRIZIONE  
Curia - sagrestia

LOCALIZZAZIONE  
Via Santa Maria  
FRAZIONE Braone

STATO DI ATTUAZIONE da PRG  
 esistente     in attuazione  
 progetto     non attuato

STATO DI ATTUAZIONE da PGT  
 esistente     in attuazione  
 progetto     non attuato

REGIME DI PROPRIETA'  
 comunale     privato  
 altro: specifica     convenzionato  
 non convenzionato

CARATTERISTICHE DIMENSIONALI  
 S.I.p. 167,88 mq  
 Pertinenza - mq  
 Totale 167,88 mq

PREVISIONI DI PIANO  
 servizi per terziario     servizi all'industria     servizi alla popolazione

EFFICIENZA

STATO DI CONSERVAZIONE  
 Normale     Mediocre     Scadente

PRESENZA DELLE DICHIARAZIONI DI CONFORMITA'  
 SICUREZZA IMPIANTI:  SI     NO    parziale    non soggetta  
 SICUREZZA ANTINCENDIO:  SI     NO    parziale    non soggetta  
 BARRIERE ARCHITETTONICHE:  SI     NO    parziale    non soggetta

INTERVENTI PROGRAMMATI  
 Sicurezza impianti  
 Sicurezza antincendio  
 Barriere architettoniche

INTEGRAZIONE

ACCESSIBILITA' CON MEZZI PUBBLICI  
 150 m     300 m     1000 m     non servito

DESTINAZIONE PREVALENTE DEL CONTESTO  
 Residenziale  
 Industriale / Artigianale  
 Terziario / Commerciale  
 Standard  
 Agricolo

PRESENZA DI PARCHEGGI  
 SI     NO

PRESENZA DI SERVIZI INTEGRATI ALLA FUNZIONE  
 SI     NO

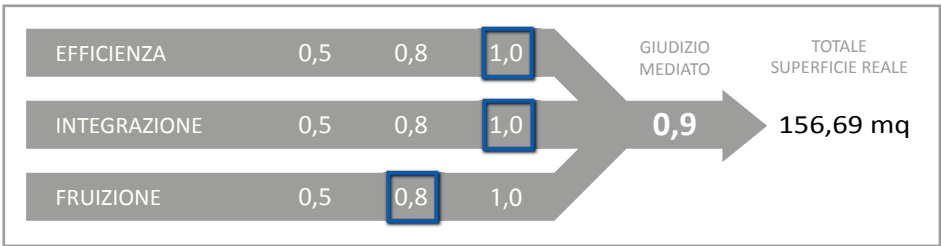
FRUIZIONE

BACINO DI UTENZA  
 comunale     sovracomunale

UTILIZZAZIONE  
 quotidiana     saltuaria

VALUTAZIONE QUALITATIVA DEL SERVIZIO

NOTE





Comune di Braone  
Provincia di Brescia

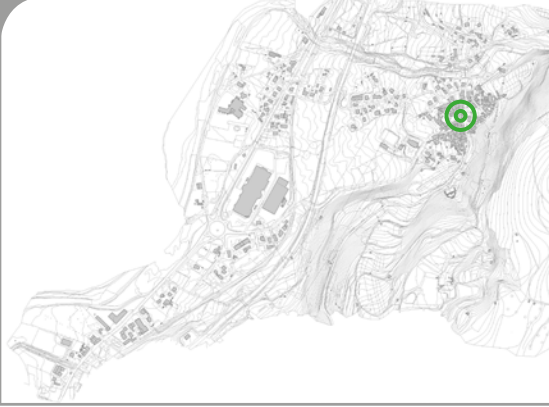
superficie: 12 Km<sup>2</sup>  
popolazione: 661 abitanti

S3a

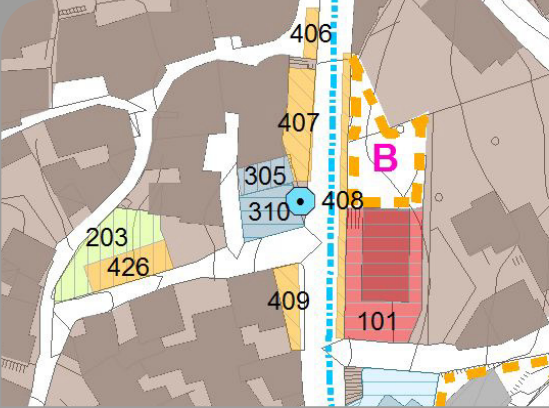
Servizi di interesse generale

305

INQUADRAMENTO



ESTRATTO P.G.T.



FOTOGRAFIA



DESCRIZIONE  
Ufficio postale

LOCALIZZAZIONE  
Via Santa Maria  
FRAZIONE Braone

STATO DI ATTUAZIONE da PRG  
esistente in attuazione  
progetto non attuato

STATO DI ATTUAZIONE da PGT  
esistente in attuazione  
progetto non attuato

REGIME DI PROPRIETA'  
comunale privato  
altro: convenzionato non convenzionato  
specifica

CARATTERISTICHE DIMENSIONALI  
S.l.p. 67,71 mq  
Pertinenza - mq  
Totale 67,71 mq

PREVISIONI DI PIANO servizi per terziario servizi all'industria servizi alla popolazione

EFFICIENZA

STATO DI CONSERVAZIONE Normale Mediocre Scadente

PRESENZA DELLE DICHIARAZIONI DI CONFORMITA'					INTERVENTI PROGRAMMATI
SICUREZZA IMPIANTI	SI	NO	parziale	non soggetta	Sicurezza impianti
SICUREZZA ANTINCENDIO	SI	NO	parziale	non soggetta	Sicurezza antincendio
BARRIERE ARCHITETTONICHE	SI	NO	parziale	non soggetta	Barriere architettoniche

INTEGRAZIONE

ACCESSIBILITA' CON MEZZI PUBBLICI  
150 m 300 m 1000 m non servito

DESTINAZIONE PREVALENTE DEL CONTESTO  
Residenziale  
Industriale / Artigianale  
Terziario / Commerciale  
Standard  
Agricolo

PRESENZA DI PARCHEGGI  
SI NO

PRESENZA DI SERVIZI INTEGRATI ALLA FUNZIONE  
SI NO

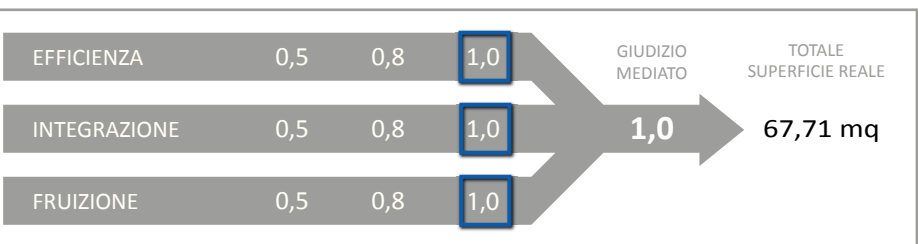
FRUIZIONE

BACINO DI UTENZA  
comunale sovracomunale

UTILIZZAZIONE  
quotidiana saltuaria

VALUTAZIONE QUALITATIVA DEL SERVIZIO

NOTE







Comune di Braone  
Provincia di Brescia

superficie: 12 Km<sup>q</sup>  
popolazione: 661 abitanti

S3a

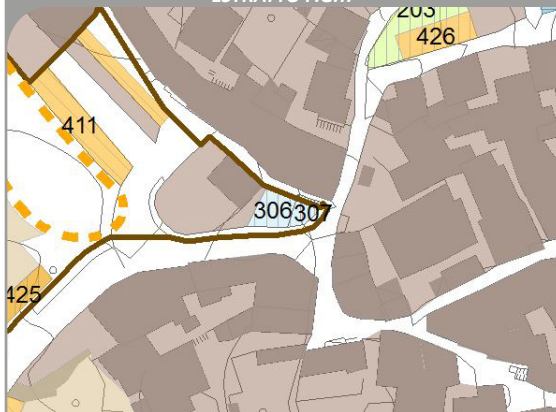
Servizi di interesse generale

306

INQUADRAMENTO



ESTRATTO P.G.T.



FOTOGRAFIA



DESCRIZIONE
Piazzetta

LOCALIZZAZIONE	
Via Re	
FRAZIONE	Braone

STATO DI ATTUAZIONE da PRG	
<input checked="" type="checkbox"/> esistente	<input type="checkbox"/> in attuazione
<input type="checkbox"/> progetto	<input type="checkbox"/> non attuato

STATO DI ATTUAZIONE da PGT	
<input checked="" type="checkbox"/> esistente	<input type="checkbox"/> in attuazione
<input type="checkbox"/> progetto	<input type="checkbox"/> non attuato

REGIME DI PROPRIETA'	
<input checked="" type="checkbox"/> comunale	<input type="checkbox"/> privato
<input type="checkbox"/> altro: specifica	<input type="checkbox"/> convenzionato <input type="checkbox"/> non convenzionato

CARATTERISTICHE DIMENSIONALI	
S.l.p.	- mq
Pertinenza	68,53 mq
Totale	68,53 mq

PREVISIONI DI PIANO	<input type="checkbox"/> servizi per terziario	<input type="checkbox"/> servizi all'industria	<input checked="" type="checkbox"/> servizi alla popolazione
---------------------	--	--	--

EFFICIENZA

STATO DI CONSERVAZIONE	<input checked="" type="checkbox"/> Normale	<input type="checkbox"/> Mediocre	<input type="checkbox"/> Scadente
------------------------	---	-----------------------------------	-----------------------------------

PRESENZA DELLE DICHIARAZIONI DI CONFORMITA'				
SICUREZZA IMPIANTI	<input type="checkbox"/> SI	<input type="checkbox"/> NO	<input type="checkbox"/> parziale	<input checked="" type="checkbox"/> non soggetta
SICUREZZA ANTINCENDIO	<input type="checkbox"/> SI	<input type="checkbox"/> NO	<input type="checkbox"/> parziale	<input checked="" type="checkbox"/> non soggetta
BARRIERE ARCHITETTONICHE	<input type="checkbox"/> SI	<input type="checkbox"/> NO	<input type="checkbox"/> parziale	<input checked="" type="checkbox"/> non soggetta

INTERVENTI PROGRAMMATI
<input type="checkbox"/> Sicurezza impianti
<input type="checkbox"/> Sicurezza antincendio
<input type="checkbox"/> Barriere architettoniche

INTEGRAZIONE

ACCESSIBILITA' CON MEZZI PUBBLICI			
<input checked="" type="checkbox"/> 150 m	<input type="checkbox"/> 300 m	<input type="checkbox"/> 1000 m	<input type="checkbox"/> non servito

DESTINAZIONE PREVALENTE DEL CONTESTO	
<input checked="" type="checkbox"/> Residenziale	<input type="checkbox"/> Industriale / Artigianale
<input type="checkbox"/> Terziario / Commerciale	<input type="checkbox"/> Standard
<input type="checkbox"/> Agricolo	

PRESENZA DI PARCHEGGI	
<input checked="" type="checkbox"/> SI	<input type="checkbox"/> NO

PRESENZA DI SERVIZI INTEGRATI ALLA FUNZIONE	
<input type="checkbox"/> SI	<input checked="" type="checkbox"/> NO

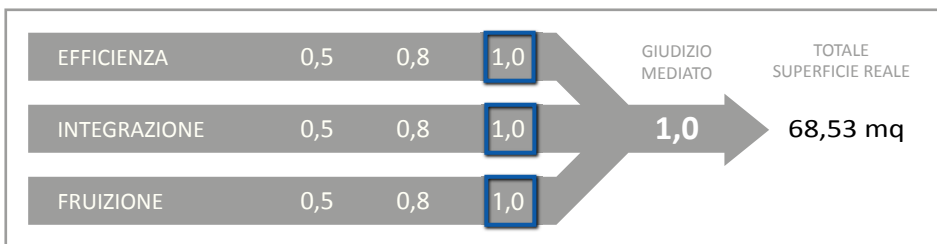
FRUIZIONE

BACINO DI UTENZA	
<input checked="" type="checkbox"/> comunale	<input type="checkbox"/> sovracomunale

UTILIZZAZIONE	
<input checked="" type="checkbox"/> quotidiana	<input type="checkbox"/> saltuaria

VALUTAZIONE QUALITATIVA DEL SERVIZIO

NOTE	





Comune di Braone  
Provincia di Brescia

superficie: 12 Km<sup>2</sup>  
popolazione: 661 abitanti

S3a

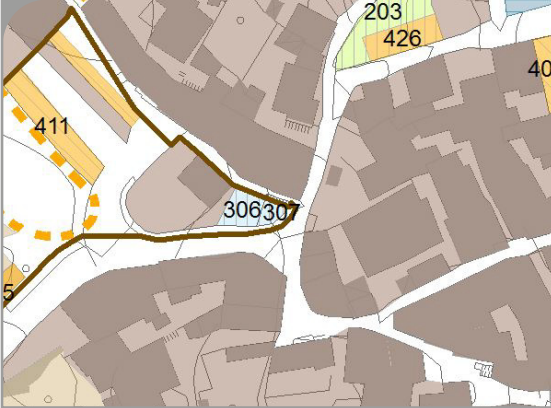
Servizi di interesse generale

307

INQUADRAMENTO



ESTRATTO P.G.T.



FOTOGRAFIA



DESCRIZIONE  
Area di sosta

LOCALIZZAZIONE  
Via Re  
FRAZIONE Braone

STATO DI ATTUAZIONE da PRG  
esistente in attuazione  
progetto non attuato

STATO DI ATTUAZIONE da PGT  
esistente in attuazione  
progetto non attuato

REGIME DI PROPRIETA'  
comunale privato  
altro: convenzionato non convenzionato  
specifica

CARATTERISTICHE DIMENSIONALI  
S.l.p. - mq  
Pertinenza 29,67 mq  
Totale 29,67 mq

PREVISIONI DI PIANO servizi per terziario servizi all'industria servizi alla popolazione

EFFICIENZA

STATO DI CONSERVAZIONE Normale Mediocre Scadente

PRESENZA DELLE DICHIARAZIONI DI CONFORMITA'				
SICUREZZA IMPIANTI	SI	NO	parziale	non soggetta
SICUREZZA ANTINCENDIO	SI	NO	parziale	non soggetta
BARRIERE ARCHITETTONICHE	SI	NO	parziale	non soggetta

INTERVENTI PROGRAMMATI
Sicurezza impianti
Sicurezza antincendio
Barriere architettoniche

INTEGRAZIONE

ACCESSIBILITA' CON MEZZI PUBBLICI  
150 m 300 m 1000 m non servito

DESTINAZIONE PREVALENTE DEL CONTESTO  
Residenziale  
Industriale / Artigianale  
Terziario / Commerciale  
Standard  
Agricolo

PRESENZA DI PARCHEGGI  
SI NO

PRESENZA DI SERVIZI INTEGRATI ALLA FUNZIONE  
SI NO

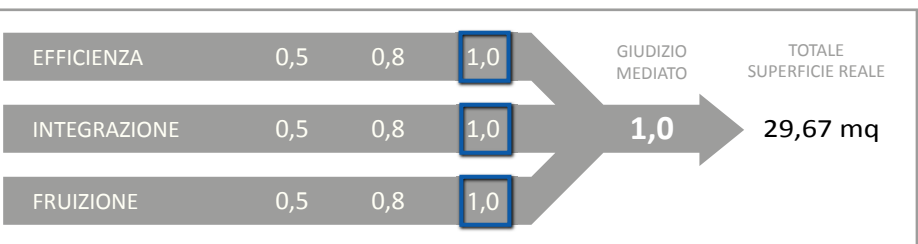
FRUIZIONE

BACINO DI UTENZA  
comunale sovracomunale

UTILIZZAZIONE  
quotidiana saltuaria

VALUTAZIONE QUALITATIVA DEL SERVIZIO

NOTE





Comune di Braone  
Provincia di Brescia

superficie: 12 Km<sup>2</sup>  
popolazione: 661 abitanti

S3c

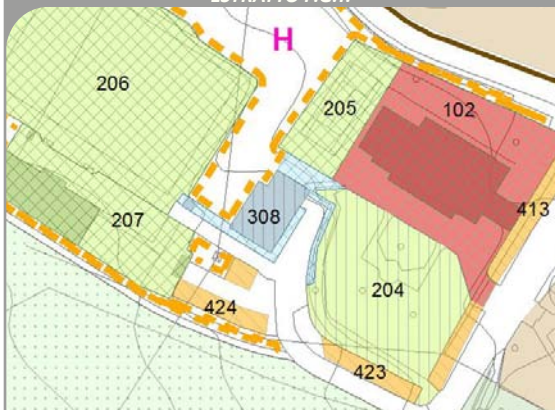
Servizi di volontariato

308

INQUADRAMENTO



ESTRATTO P.G.T.



FOTOGRAFIA



DESCRIZIONE  
Sede protezione civile

LOCALIZZAZIONE  
Via Provinciale  
FRAZIONE Braone

STATO DI ATTUAZIONE da PRG  
esistente in attuazione  
progetto non attuato

STATO DI ATTUAZIONE da PGT  
esistente in attuazione  
progetto non attuato

REGIME DI PROPRIETA'  
comunale privato  
altro: convenzionato non convenzionato  
specifica

CARATTERISTICHE DIMENSIONALI  
S.l.p. 509,12 mq  
Pertinenza 242,62 mq  
Totale 751,74 mq

PREVISIONI DI PIANO servizi per terziario servizi all'industria servizi alla popolazione

EFFICIENZA

STATO DI CONSERVAZIONE Normale Mediocre Scadente

PRESENZA DELLE DICHIARAZIONI DI CONFORMITA'  
SICUREZZA IMPIANTI SI NO parziale non soggetta  
SICUREZZA ANTINCENDIO SI NO parziale non soggetta  
BARRIERE ARCHITETTONICHE SI NO parziale non soggetta

INTERVENTI PROGRAMMATI  
Sicurezza impianti  
Sicurezza antincendio  
Barriere architettoniche

INTEGRAZIONE

ACCESSIBILITA' CON MEZZI PUBBLICI  
150 m 300 m 1000 m non servito

DESTINAZIONE PREVALENTE DEL CONTESTO  
Residenziale  
Industriale / Artigianale  
Terziario / Commerciale  
Standard  
Agricolo

PRESENZA DI PARCHEGGI  
SI NO

PRESENZA DI SERVIZI INTEGRATI ALLA FUNZIONE  
SI NO

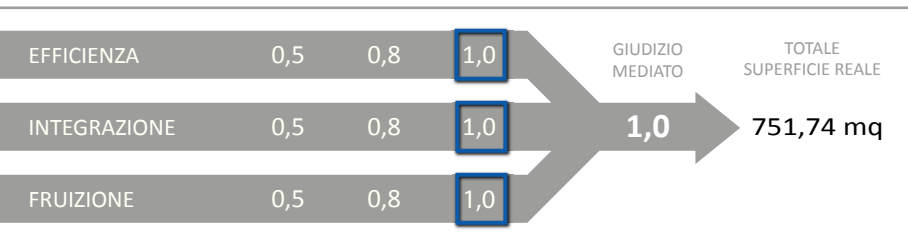
FRUIZIONE

BACINO DI UTENZA  
comunale sovracomunale

UTILIZZAZIONE  
quotidiana saltuaria

VALUTAZIONE QUALITATIVA DEL SERVIZIO

NOTE





Comune di Braone  
Provincia di Brescia

superficie: 12 Km<sup>2</sup>  
popolazione: 661 abitanti

Servizi di carattere religioso

**S3b** **309**

DESCRIZIONE

Cimitero

LOCALIZZAZIONE

Via Santa Maria

FRAZIONE **Braone**

STATO DI ATTUAZIONE da PRG

esistente  in attuazione

progetto  non attuato

STATO DI ATTUAZIONE da PGT

esistente  in attuazione

progetto  non attuato

REGIME DI PROPRIETA'

comunale  privato

altro: specifica  convenzionato  non convenzionato

CARATTERISTICHE DIMENSIONALI

S.l.p. - mq

Pertinenza **1.274,77** mq

Totale **1.274,77** mq

PREVISIONI DI PIANO

servizi per terziario  servizi all'industria  servizi alla popolazione



EFFICIENZA

STATO DI CONSERVAZIONE

Normale  Mediocre  Scadente

PRESENZA DELLE DICHIARAZIONI DI CONFORMITA'

SICUREZZA IMPIANTI	<input checked="" type="checkbox"/> SI	<input type="checkbox"/> NO	<input type="checkbox"/> parziale	<input type="checkbox"/> non soggetta
SICUREZZA ANTINCENDIO	<input checked="" type="checkbox"/> SI	<input type="checkbox"/> NO	<input type="checkbox"/> parziale	<input type="checkbox"/> non soggetta
BARRIERE ARCHITETTONICHE	<input checked="" type="checkbox"/> SI	<input type="checkbox"/> NO	<input type="checkbox"/> parziale	<input type="checkbox"/> non soggetta

INTERVENTI PROGRAMMATI

Sicurezza impianti

Sicurezza antincendio

Barriere architettoniche



INTEGRAZIONE

ACCESSIBILITA' CON MEZZI PUBBLICI

150 m  300 m  1000 m  non servito

DESTINAZIONE PREVALENTE DEL CONTESTO

Residenziale

Industriale / Artigianale

Terziario / Commerciale

Standard

Agricolo

PRESENZA DI PARCHEGGI

SI  NO

PRESENZA DI SERVIZI INTEGRATI ALLA FUNZIONE

SI  NO



FRUIZIONE

BACINO DI UTENZA

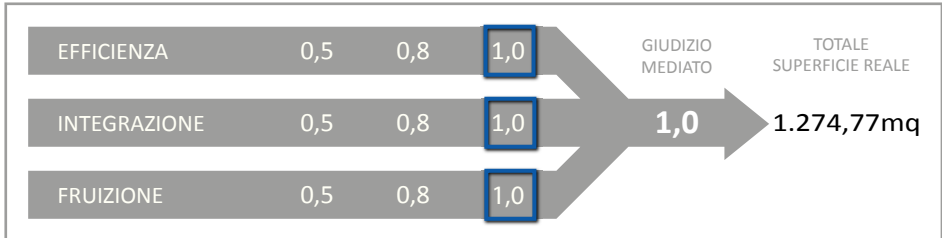
comunale  sovracomunale

UTILIZZAZIONE

quotidiana  saltuaria

VALUTAZIONE QUALITATIVA DEL SERVIZIO

NOTE





Comune di Braone  
Provincia di Brescia

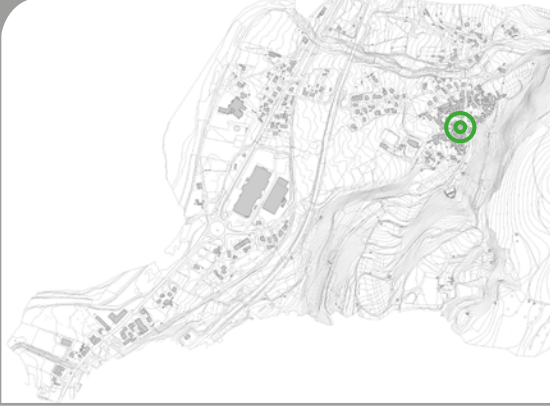
superficie: 12 Km<sup>2</sup>  
popolazione: 661 abitanti

**S3b**

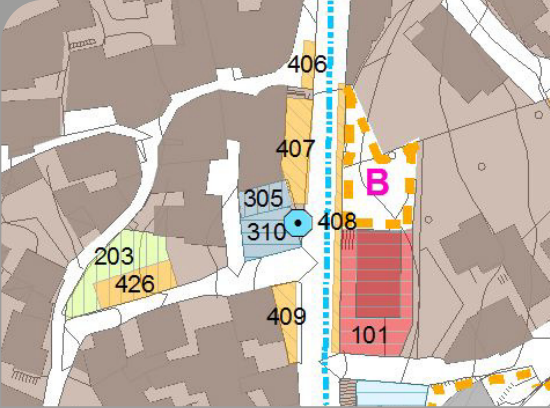
Servizi di carattere religioso

**310**

INQUADRAMENTO



ESTRATTO P.G.T.



FOTOGRAFIA



DESCRIZIONE  
Oratorio

LOCALIZZAZIONE  
Via Santa Maria  
FRAZIONE Braone

STATO DI ATTUAZIONE da PRG  
esistente in attuazione  
progetto non attuato

STATO DI ATTUAZIONE da PGT  
esistente in attuazione  
progetto non attuato

REGIME DI PROPRIETA'  
comunale privato  
altro: convenzionato non convenzionato  
specifica

CARATTERISTICHE DIMENSIONALI  
S.l.p. 246,62 mq  
Pertinenza - mq  
Totale 246,62 mq

PREVISIONI DI PIANO servizi per terziario servizi all'industria servizi alla popolazione

EFFICIENZA

STATO DI CONSERVAZIONE Normale Mediocre Scadente

PRESENZA DELLE DICHIARAZIONI DI CONFORMITA'  
SICUREZZA IMPIANTI SI NO parziale non soggetta  
SICUREZZA ANTINCENDIO SI NO parziale non soggetta  
BARRIERE ARCHITETTONICHE SI NO parziale non soggetta

INTERVENTI PROGRAMMATI  
Sicurezza impianti  
Sicurezza antincendio  
Barriere architettoniche

INTEGRAZIONE

ACCESSIBILITA' CON MEZZI PUBBLICI  
150 m 300 m 1000 m non servito

DESTINAZIONE PREVALENTE DEL CONTESTO  
Residenziale  
Industriale / Artigianale  
Terziario / Commerciale  
Standard  
Agricolo

PRESENZA DI PARCHEGGI  
SI NO

PRESENZA DI SERVIZI INTEGRATI ALLA FUNZIONE  
SI NO

FRUIZIONE

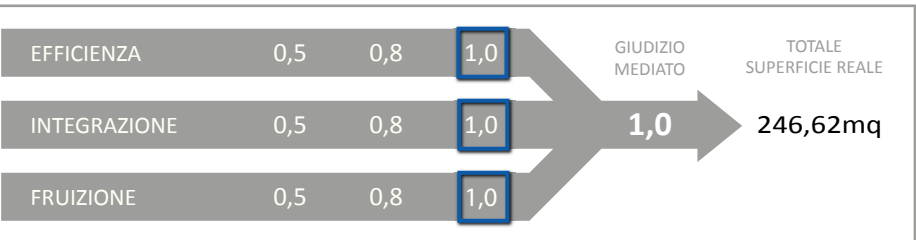
BACINO DI UTENZA  
comunale sovracomunale

UTILIZZAZIONE  
quotidiana saltuaria

VALUTAZIONE QUALITATIVA DEL SERVIZIO

NOTE

NOTE





Comune di Braone  
Provincia di Brescia

superficie: 12 Km<sup>q</sup>  
popolazione: 661 abitanti

# S3b

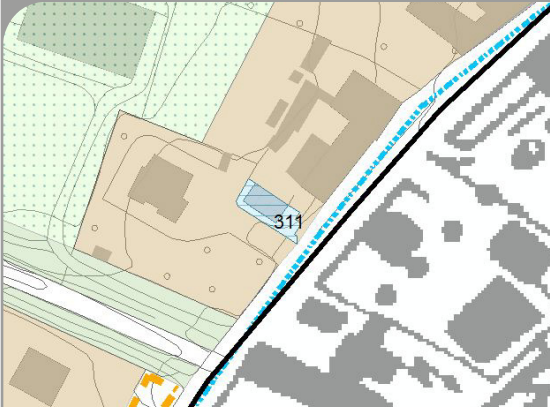
Servizi di carattere religioso

# 311

### INQUADRAMENTO



### ESTRATTO P.G.T.



### FOTOGRAFIA



### DESCRIZIONE

Chiesetta di S. Giuseppe

### LOCALIZZAZIONE

Via Brendibusio

### FRAZIONE

Brendibusio

### STATO DI ATTUAZIONE da PRG

esistente

in attuazione

progetto

non attuato

### STATO DI ATTUAZIONE da PGT

esistente

in attuazione

progetto

non attuato

### REGIME DI PROPRIETA'

comunale

privato

altro:  
specifico

convenzionato  
 non convenzionato

### CARATTERISTICHE DIMENSIONALI

S.l.p. 65,83 mq

Pertinenza 79,98 mq

Totale 145,81 mq

### PREVISIONI DI PIANO

servizi per terziario

servizi all'industria

servizi alla popolazione

## EFFICIENZA

STATO DI  
CONSERVAZIONE

Normale

Mediocre

Scadente

### PRESENZA DELLE DICHIARAZIONI DI CONFORMITA'

SICUREZZA IMPIANTI  SI  NO  parziale  non soggetta

SICUREZZA ANTINCENDIO  SI  NO  parziale  non soggetta

BARRIERE ARCHITETTONICHE  SI  NO  parziale  non soggetta

### INTERVENTI PROGRAMMATI

Sicurezza impianti

Sicurezza antincendio

Barriere architettoniche

## INTEGRAZIONE

### ACCESSIBILITA' CON MEZZI PUBBLICI

150 m

300 m

1000 m

non servito

### PRESENZA DI PARCHEGGI

SI

NO

### PRESENZA DI SERVIZI INTEGRATI ALLA FUNZIONE

SI

NO

### DESTINAZIONE PREVALENTE DEL CONTESTO

Residenziale

Industriale / Artigianale

Terziario / Commerciale

Standard

Agricolo

## FRUIZIONE

### BACINO DI UTENZA

comunale

sovracomunale

### UTILIZZAZIONE

quotidiana

saltuaria

## VALUTAZIONE QUALITATIVA DEL SERVIZIO

### NOTE

EFFICIENZA

0,5

0,8

1,0

GIUDIZIO  
MEDIATO

TOTALE  
SUPERFICIE REALE

INTEGRAZIONE

0,5

0,8

1,0

**1,0**

**145,81 mq**

FRUIZIONE

0,5

0,8

1,0



Comune di Braone  
Provincia di Brescia

superficie: 12 Km<sup>2</sup>  
popolazione: 661 abitanti

S3d

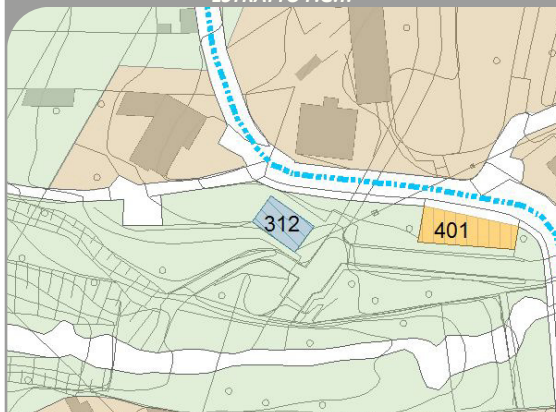
Servizi tecnologici

312

INQUADRAMENTO



ESTRATTO P.G.T.



FOTOGRAFIA



DESCRIZIONE
Centralina

LOCALIZZAZIONE	
Via Pallobia	
FRAZIONE	Braone

STATO DI ATTUAZIONE da PRG	
<input checked="" type="checkbox"/> esistente	<input type="checkbox"/> in attuazione
<input type="checkbox"/> progetto	<input type="checkbox"/> non attuato

STATO DI ATTUAZIONE da PGT	
<input checked="" type="checkbox"/> esistente	<input type="checkbox"/> in attuazione
<input type="checkbox"/> progetto	<input type="checkbox"/> non attuato

REGIME DI PROPRIETA'	
<input type="checkbox"/> comunale	<input checked="" type="checkbox"/> privato
<input type="checkbox"/> altro: specifica	<input type="checkbox"/> convenzionato <input type="checkbox"/> non convenzionato

CARATTERISTICHE DIMENSIONALI	
S.I.p.	112,15 mq
Pertinenza	- mq
Totale	112,15 mq

PREVISIONI DI PIANO	<input type="checkbox"/> servizi per terziario	<input type="checkbox"/> servizi all'industria	<input checked="" type="checkbox"/> servizi alla popolazione
---------------------	--	--	--

EFFICIENZA

STATO DI CONSERVAZIONE	<input checked="" type="checkbox"/> Normale	<input type="checkbox"/> Mediocre	<input type="checkbox"/> Scadente
------------------------	---	-----------------------------------	-----------------------------------

PRESENZA DELLE DICHIARAZIONI DI CONFORMITA'				
SICUREZZA IMPIANTI	<input checked="" type="checkbox"/> SI	<input type="checkbox"/> NO	<input type="checkbox"/> parziale	<input type="checkbox"/> non soggetta
SICUREZZA ANTINCENDIO	<input checked="" type="checkbox"/> SI	<input type="checkbox"/> NO	<input type="checkbox"/> parziale	<input type="checkbox"/> non soggetta
BARRIERE ARCHITETTONICHE	<input type="checkbox"/> SI	<input type="checkbox"/> NO	<input type="checkbox"/> parziale	<input checked="" type="checkbox"/> non soggetta

INTERVENTI PROGRAMMATI
<input type="checkbox"/> Sicurezza impianti
<input type="checkbox"/> Sicurezza antincendio
<input type="checkbox"/> Barriere architettoniche

INTEGRAZIONE

ACCESSIBILITA' CON MEZZI PUBBLICI			
<input type="checkbox"/> 150 m	<input checked="" type="checkbox"/> 300 m	<input type="checkbox"/> 1000 m	<input type="checkbox"/> non servito

DESTINAZIONE PREVALENTE DEL CONTESTO
<input checked="" type="checkbox"/> Residenziale
<input type="checkbox"/> Industriale / Artigianale
<input type="checkbox"/> Terziario / Commerciale
<input type="checkbox"/> Standard
<input type="checkbox"/> Agricolo

PRESENZA DI PARCHEGGI	
<input type="checkbox"/> SI	<input checked="" type="checkbox"/> NO

PRESENZA DI SERVIZI INTEGRATI ALLA FUNZIONE	
<input type="checkbox"/> SI	<input checked="" type="checkbox"/> NO

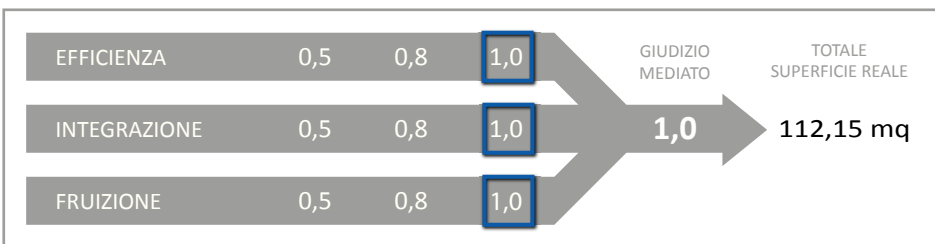
FRUIZIONE

BACINO DI UTENZA	
<input type="checkbox"/> comunale	<input checked="" type="checkbox"/> sovracomunale

UTILIZZAZIONE	
<input checked="" type="checkbox"/> quotidiana	<input type="checkbox"/> saltuaria

VALUTAZIONE QUALITATIVA DEL SERVIZIO

NOTE



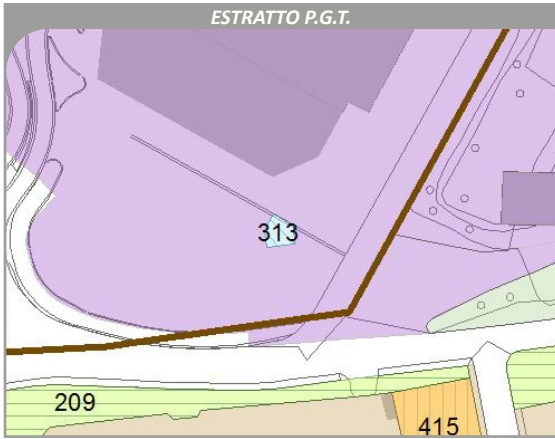
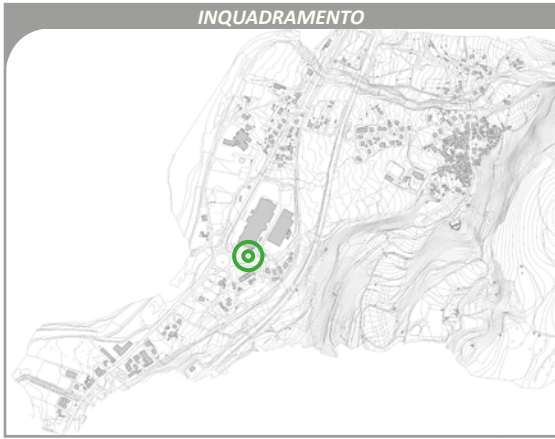


Comune di Braone  
Provincia di Brescia

superficie: 12 Km<sup>2</sup>  
popolazione: 661 abitanti

Servizi tecnologici

**S3d** **313**



DESCRIZIONE

Cabina ENEL

LOCALIZZAZIONE

Via Provinciale

FRAZIONE **Braone**

STATO DI ATTUAZIONE da PRG

esistente  in attuazione

progetto  non attuato

STATO DI ATTUAZIONE da PGT

esistente  in attuazione

progetto  non attuato

REGIME DI PROPRIETA'

comunale  privato

altro:  specifica  convenzionato  non convenzionato

CARATTERISTICHE DIMENSIONALI

S.I.p.	35,74 mq
Pertinenza	- mq
<b>Totale</b>	<b>35,74 mq</b>

PREVISIONI DI PIANO

servizi per terziario  servizi all'industria  servizi alla popolazione

**EFFICIENZA**

STATO DI CONSERVAZIONE

Normale  Mediocre  Scadente

PRESENZA DELLE DICHIARAZIONI DI CONFORMITA'

SICUREZZA IMPIANTI	<input checked="" type="checkbox"/> SI <input type="checkbox"/> NO	<input type="checkbox"/> parziale <input type="checkbox"/> non soggetta
SICUREZZA ANTINCENDIO	<input checked="" type="checkbox"/> SI <input type="checkbox"/> NO	<input type="checkbox"/> parziale <input type="checkbox"/> non soggetta
BARRIERE ARCHITETTONICHE	<input type="checkbox"/> SI <input type="checkbox"/> NO	<input type="checkbox"/> parziale <input checked="" type="checkbox"/> non soggetta

INTERVENTI PROGRAMMATI

Sicurezza impianti

Sicurezza antincendio

Barriere architettoniche

**INTEGRAZIONE**

ACCESSIBILITA' CON MEZZI PUBBLICI

150 m  300 m  1000 m  non servito

DESTINAZIONE PREVALENTE DEL CONTESTO

Residenziale

Industriale / Artigianale

Terziario / Commerciale

Standard

Agricolo

PRESENZA DI PARCHEGGI

SI  NO

PRESENZA DI SERVIZI INTEGRATI ALLA FUNZIONE

SI  NO

**FRUIZIONE**

BACINO DI UTENZA

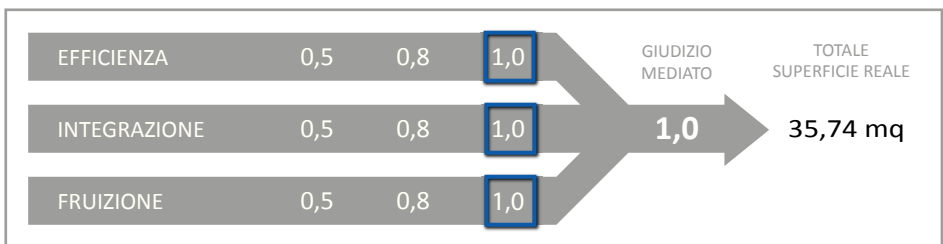
comunale  sovracomunale

UTILIZZAZIONE

quotidiana  saltuaria

**VALUTAZIONE QUALITATIVA DEL SERVIZIO**

NOTE







Comune di Braone  
Provincia di Brescia

superficie: 12 Km<sup>2</sup>  
popolazione: 661 abitanti

S4a

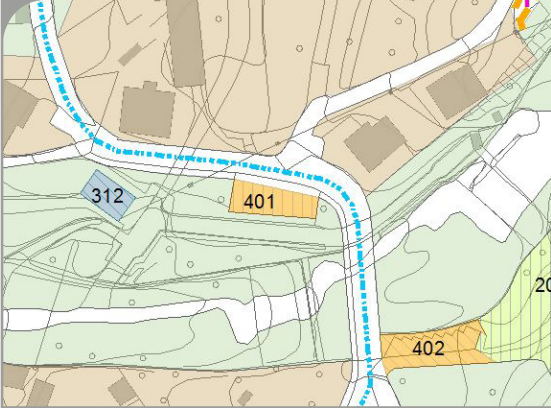
Parcheggi per la residenza

401

INQUADRAMENTO



ESTRATTO P.G.T.



FOTOGRAFIA



DESCRIZIONE
Parcheggio

LOCALIZZAZIONE	
Via Pallobia	
FRAZIONE	Braone

STATO DI ATTUAZIONE da PRG			
<input checked="" type="checkbox"/> esistente	<input type="checkbox"/> in attuazione	<input type="checkbox"/> progetto	<input type="checkbox"/> non attuato

STATO DI ATTUAZIONE da PGT			
<input checked="" type="checkbox"/> esistente	<input type="checkbox"/> in attuazione	<input type="checkbox"/> progetto	<input type="checkbox"/> non attuato

REGIME DI PROPRIETA'	
<input checked="" type="checkbox"/> comunale	<input type="checkbox"/> privato
<input type="checkbox"/> altro: specifica	<input type="checkbox"/> convenzionato <input type="checkbox"/> non convenzionato

CARATTERISTICHE DIMENSIONALI	
S.l.p.	- mq
Pertinenza	189,34 mq
Totale	189,34 mq

PREVISIONI DI PIANO	<input type="checkbox"/> servizi per terziario	<input type="checkbox"/> servizi all'industria	<input checked="" type="checkbox"/> servizi alla popolazione
---------------------	--	--	--

EFFICIENZA

STATO DI CONSERVAZIONE	<input checked="" type="checkbox"/> Normale	<input type="checkbox"/> Mediocre	<input type="checkbox"/> Scadente
------------------------	---	-----------------------------------	-----------------------------------

PRESENZA DELLE DICHIARAZIONI DI CONFORMITA'				
SICUREZZA IMPIANTI	<input type="checkbox"/> SI	<input type="checkbox"/> NO	<input type="checkbox"/> parziale	<input checked="" type="checkbox"/> non soggetta
SICUREZZA ANTINCENDIO	<input type="checkbox"/> SI	<input type="checkbox"/> NO	<input type="checkbox"/> parziale	<input checked="" type="checkbox"/> non soggetta
BARRIERE ARCHITETTONICHE	<input type="checkbox"/> SI	<input type="checkbox"/> NO	<input type="checkbox"/> parziale	<input checked="" type="checkbox"/> non soggetta

INTERVENTI PROGRAMMATI
<input type="checkbox"/> Sicurezza impianti
<input type="checkbox"/> Sicurezza antincendio
<input type="checkbox"/> Barriere architettoniche

INTEGRAZIONE

ACCESSIBILITA' CON MEZZI PUBBLICI			
<input type="checkbox"/> 150 m	<input checked="" type="checkbox"/> 300 m	<input type="checkbox"/> 1000 m	<input type="checkbox"/> non servito

DESTINAZIONE PREVALENTE DEL CONTESTO
<input checked="" type="checkbox"/> Residenziale
<input type="checkbox"/> Industriale / Artigianale
<input type="checkbox"/> Terziario / Commerciale
<input type="checkbox"/> Standard
<input type="checkbox"/> Agricolo

PRESENZA DI PARCHEGGI	
<input type="checkbox"/> SI	<input type="checkbox"/> NO

PRESENZA DI SERVIZI INTEGRATI ALLA FUNZIONE	
<input type="checkbox"/> SI	<input checked="" type="checkbox"/> NO

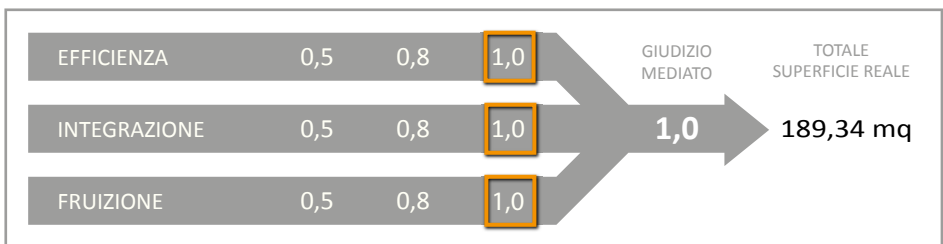
FRUIZIONE

BACINO DI UTENZA	
<input checked="" type="checkbox"/> comunale	<input type="checkbox"/> sovracomunale

UTILIZZAZIONE	
<input checked="" type="checkbox"/> quotidiana	<input type="checkbox"/> saltuaria

VALUTAZIONE QUALITATIVA DEL SERVIZIO

NOTE





Comune di Braone  
Provincia di Brescia

superficie: 12 Km<sup>2</sup>  
popolazione: 661 abitanti

Parceggi polifunzionali

**S4d** **402**

DESCRIZIONE

Parceggio parco Pallobia

LOCALIZZAZIONE

Via Pallobia

FRAZIONE **Braone**

STATO DI ATTUAZIONE da PRG

esistente  in attuazione

progetto  non attuato

STATO DI ATTUAZIONE da PGT

esistente  in attuazione

progetto  non attuato



REGIME DI PROPRIETA'

comunale  privato

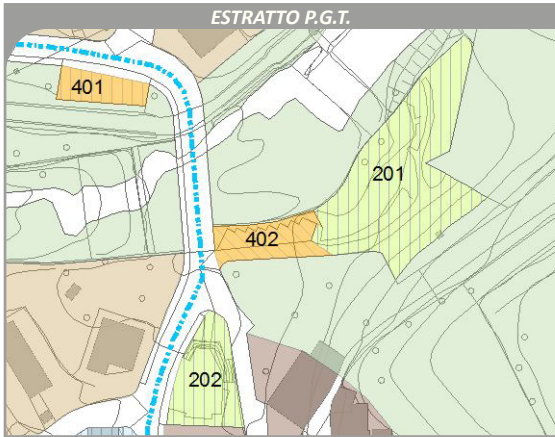
altro: specifica  convenzionato  non convenzionato

CARATTERISTICHE DIMENSIONALI

S.l.p.	- mq
Pertinenza	299,03 mq
<b>Totale</b>	<b>299,03 mq</b>

PREVISIONI DI PIANO

servizi per terziario  servizi all'industria  servizi alla popolazione



**EFFICIENZA**

STATO DI CONSERVAZIONE

Normale  Mediocre  Scadente

PRESENZA DELLE DICHIARAZIONI DI CONFORMITA'

SICUREZZA IMPIANTI	SI	NO	parziale	<input checked="" type="checkbox"/> non soggetta
SICUREZZA ANTINCENDIO	SI	NO	parziale	<input checked="" type="checkbox"/> non soggetta
BARRIERE ARCHITETTONICHE	SI	NO	parziale	<input checked="" type="checkbox"/> non soggetta

INTERVENTI PROGRAMMATI

<input type="checkbox"/> Sicurezza impianti
<input type="checkbox"/> Sicurezza antincendio
<input type="checkbox"/> Barriere architettoniche

**INTEGRAZIONE**

ACCESSIBILITA' CON MEZZI PUBBLICI

150 m  300 m  1000 m  non servito

DESTINAZIONE PREVALENTE DEL CONTESTO

Residenziale

Industriale / Artigianale

Terziario / Commerciale

Standard

Agricolo

PRESENZA DI PARCHEGGI

SI  NO

PRESENZA DI SERVIZI INTEGRATI ALLA FUNZIONE

SI  NO



**FRUIZIONE**

BACINO DI UTENZA

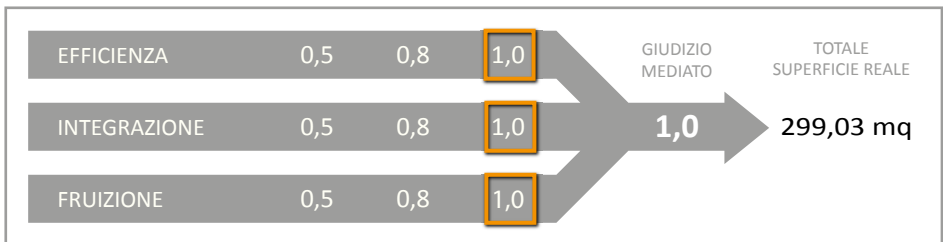
comunale  sovracomunale

UTILIZZAZIONE

quotidiana  saltuaria

**VALUTAZIONE QUALITATIVA DEL SERVIZIO**

NOTE





Comune di Braone  
Provincia di Brescia

superficie: 12 Km<sup>2</sup>  
popolazione: 661 abitanti

**S4a**      Parcheggio per la residenza

**403**

DESCRIZIONE

Parcheggio

LOCALIZZAZIONE

Via Somnavilla

FRAZIONE      Braone

STATO DI ATTUAZIONE da PRG

esistente       in attuazione

progetto       non attuato

STATO DI ATTUAZIONE da PGT

esistente       in attuazione

progetto       non attuato



REGIME DI PROPRIETA'

comunale       privato

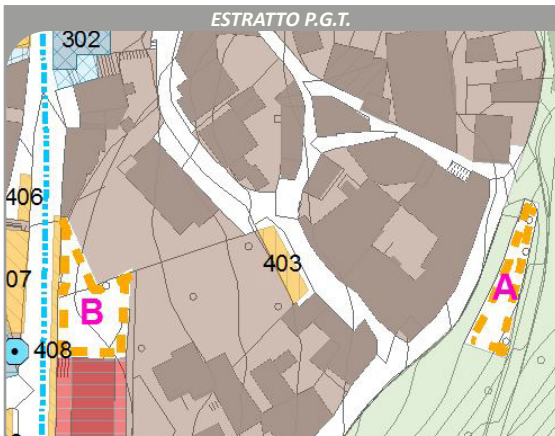
altro: specifica       convenzionato  
 non convenzionato

CARATTERISTICHE DIMENSIONALI

S.I.p.	- mq
Pertinenza	75,83 mq
Totale	75,83 mq

PREVISIONI DI PIANO

servizi per terziario       servizi all'industria       servizi alla popolazione



**EFFICIENZA**

STATO DI CONSERVAZIONE

Normale       Mediocre       Scadente

PRESENZA DELLE DICHIARAZIONI DI CONFORMITA'

SICUREZZA IMPIANTI	<input type="checkbox"/> SI	<input type="checkbox"/> NO	<input type="checkbox"/> parziale	<input checked="" type="checkbox"/> non soggetta
SICUREZZA ANTINCENDIO	<input type="checkbox"/> SI	<input type="checkbox"/> NO	<input type="checkbox"/> parziale	<input checked="" type="checkbox"/> non soggetta
BARRIERE ARCHITETTONICHE	<input type="checkbox"/> SI	<input type="checkbox"/> NO	<input type="checkbox"/> parziale	<input checked="" type="checkbox"/> non soggetta

INTERVENTI PROGRAMMATI

<input type="checkbox"/> Sicurezza impianti
<input type="checkbox"/> Sicurezza antincendio
<input type="checkbox"/> Barriere architettoniche

**INTEGRAZIONE**

ACCESSIBILITA' CON MEZZI PUBBLICI

150 m       300 m       1000 m       non servito

DESTINAZIONE PREVALENTE DEL CONTESTO

Residenziale

Industriale / Artigianale

Terziario / Commerciale

Standard

Agricolo



PRESENZA DI PARCHEGGI

SI       NO

PRESENZA DI SERVIZI INTEGRATI ALLA FUNZIONE

SI       NO

**FRUIZIONE**

BACINO DI UTENZA

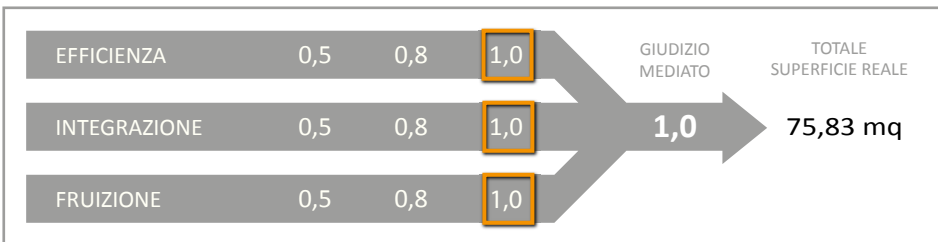
comunale       sovracomunale

UTILIZZAZIONE

quotidiana       saltuaria

**VALUTAZIONE QUALITATIVA DEL SERVIZIO**

NOTE





Comune di Braone  
Provincia di Brescia

superficie: 12 Km<sup>2</sup>  
popolazione: 661 abitanti

Parceggi polifunzionali

**S4d** **404**

DESCRIZIONE

Parceggio municipio

LOCALIZZAZIONE

Via Re

FRAZIONE **Braone**

STATO DI ATTUAZIONE da PRG

esistente  in attuazione

progetto  non attuato

STATO DI ATTUAZIONE da PGT

esistente  in attuazione

progetto  non attuato



REGIME DI PROPRIETA'

comunale  privato

altro: specifica  convenzionato  non convenzionato

CARATTERISTICHE DIMENSIONALI

S.l.p.	- mq
Pertinenza	85,95 mq
Totale	85,95 mq

PREVISIONI DI PIANO

servizi per terziario  servizi all'industria  servizi alla popolazione

**EFFICIENZA**

STATO DI CONSERVAZIONE

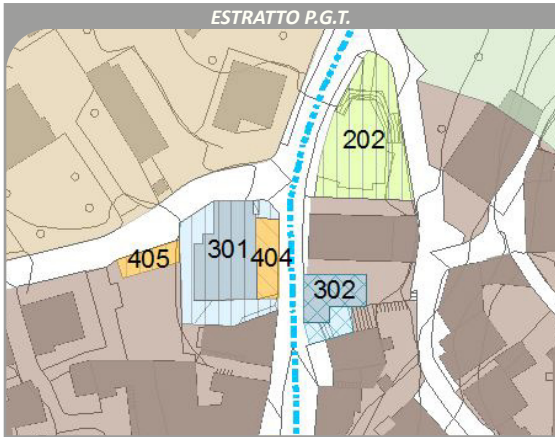
Normale  Mediocre  Scadente

PRESENZA DELLE DICHIARAZIONI DI CONFORMITA'

SICUREZZA IMPIANTI	SI	NO	parziale	<input checked="" type="checkbox"/> non soggetta
SICUREZZA ANTINCENDIO	SI	NO	parziale	<input checked="" type="checkbox"/> non soggetta
BARRIERE ARCHITETTONICHE	SI	NO	parziale	<input checked="" type="checkbox"/> non soggetta

INTERVENTI PROGRAMMATI

- Sicurezza impianti
- Sicurezza antincendio
- Barriere architettoniche



**INTEGRAZIONE**

ACCESSIBILITA' CON MEZZI PUBBLICI

150 m  300 m  1000 m  non servito

DESTINAZIONE PREVALENTE DEL CONTESTO

Residenziale

Industriale / Artigianale

Terziario / Commerciale

Standard

Agricolo



PRESENZA DI PARCHEGGI

SI  NO

PRESENZA DI SERVIZI INTEGRATI ALLA FUNZIONE

SI  NO

**FRUIZIONE**

BACINO DI UTENZA

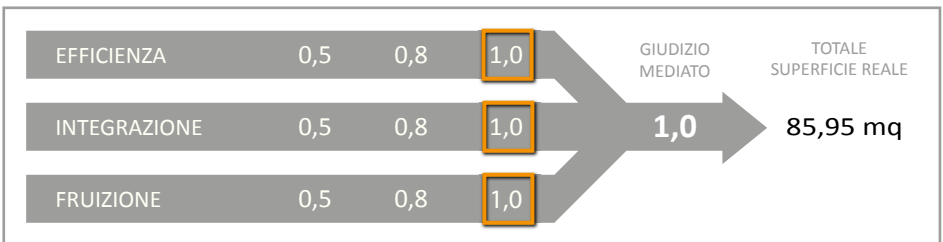
comunale  sovracomunale

UTILIZZAZIONE

quotidiana  saltuaria

**VALUTAZIONE QUALITATIVA DEL SERVIZIO**

NOTE

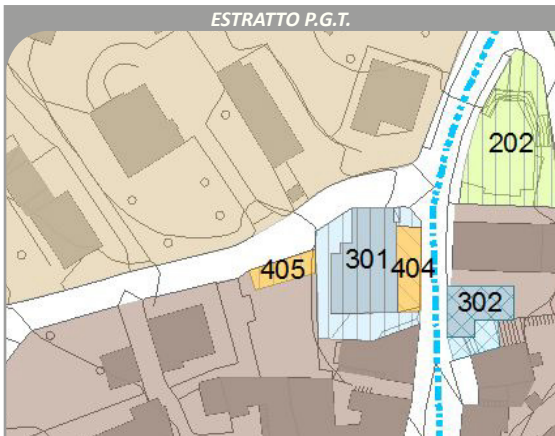




Comune di Braone  
Provincia di Brescia

superficie: 12 Km<sup>2</sup>  
popolazione: 661 abitanti

**S4a**      Parcheggio per la residenza  
**405**



**DESCRIZIONE**  
Parcheggio

**LOCALIZZAZIONE**  
Via Dossi  
FRAZIONE **Braone**

**STATO DI ATTUAZIONE da PRG**  
 esistente     in attuazione  
 progetto     non attuato

**STATO DI ATTUAZIONE da PGT**  
 esistente     in attuazione  
 progetto     non attuato

**REGIME DI PROPRIETA'**  
 comunale     privato  
 altro: specifica     convenzionato  
 non convenzionato

**CARATTERISTICHE DIMENSIONALI**

S.l.p.	- mq
Pertinenza	58,89 mq
<b>Totale</b>	<b>58,89 mq</b>

**PREVISIONI DI PIANO**  
 servizi per terziario     servizi all'industria     servizi alla popolazione

**EFFICIENZA**

**STATO DI CONSERVAZIONE**  
 Normale     Mediocre     Scadente

**PRESENZA DELLE DICHIARAZIONI DI CONFORMITA'**

SICUREZZA IMPIANTI	SI	NO	parziale	<input checked="" type="checkbox"/> non soggetta
SICUREZZA ANTINCENDIO	SI	NO	parziale	<input checked="" type="checkbox"/> non soggetta
BARRIERE ARCHITETTONICHE	SI	NO	parziale	<input checked="" type="checkbox"/> non soggetta

**INTERVENTI PROGRAMMATI**

- Sicurezza impianti
- Sicurezza antincendio
- Barriere architettoniche

**INTEGRAZIONE**

**ACCESSIBILITA' CON MEZZI PUBBLICI**  
 150 m     300 m     1000 m     non servito

**DESTINAZIONE PREVALENTE DEL CONTESTO**

- Residenziale
- Industriale / Artigianale
- Terziario / Commerciale
- Standard
- Agricolo

**PRESENZA DI PARCHEGGI**  
 SI     NO

**PRESENZA DI SERVIZI INTEGRATI ALLA FUNZIONE**  
 SI     NO

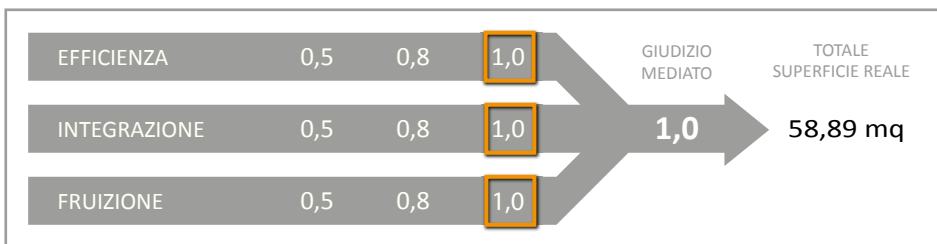
**FRUIZIONE**

**BACINO DI UTENZA**  
 comunale     sovracomunale

**UTILIZZAZIONE**  
 quotidiana     saltuaria

**VALUTAZIONE QUALITATIVA DEL SERVIZIO**

**NOTE**





Comune di Braone  
Provincia di Brescia

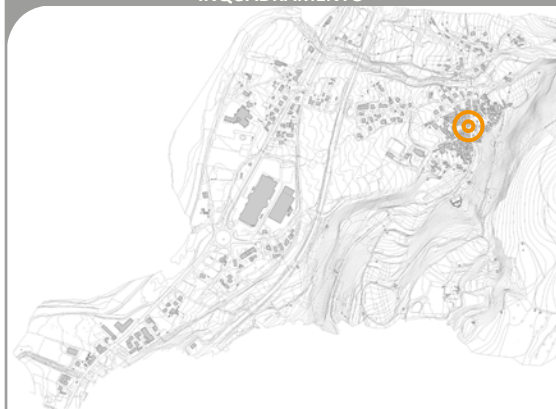
superficie: 12 Km<sup>2</sup>  
popolazione: 661 abitanti

S4d

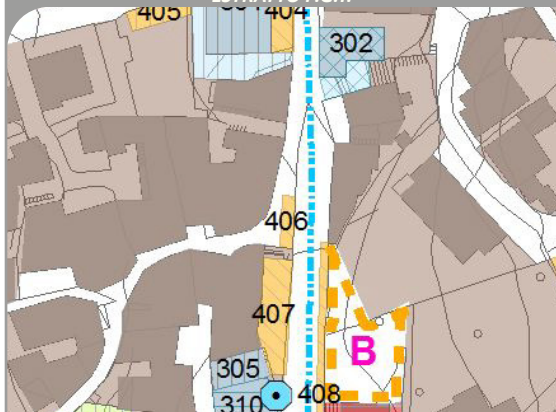
Parceggi polifunzionali

406

INQUADRAMENTO



ESTRATTO P.G.T.



FOTOGRAFIA



DESCRIZIONE
Parceggio

LOCALIZZAZIONE	
Via Re	
FRAZIONE	Braone

STATO DI ATTUAZIONE da PRG	
<input checked="" type="checkbox"/> esistente	<input type="checkbox"/> in attuazione
<input type="checkbox"/> progetto	<input type="checkbox"/> non attuato

STATO DI ATTUAZIONE da PGT	
<input checked="" type="checkbox"/> esistente	<input type="checkbox"/> in attuazione
<input type="checkbox"/> progetto	<input type="checkbox"/> non attuato

REGIME DI PROPRIETA'	
<input checked="" type="checkbox"/> comunale	<input type="checkbox"/> privato
<input type="checkbox"/> altro: specifica	<input type="checkbox"/> convenzionato <input type="checkbox"/> non convenzionato

CARATTERISTICHE DIMENSIONALI	
S.l.p.	- mq
Pertinenza	29,82 mq
Totale	29,82 mq

PREVISIONI DI PIANO		
<input type="checkbox"/> servizi per terziario	<input type="checkbox"/> servizi all'industria	<input checked="" type="checkbox"/> servizi alla popolazione

EFFICIENZA

STATO DI CONSERVAZIONE		
<input checked="" type="checkbox"/> Normale	<input type="checkbox"/> Mediocre	<input type="checkbox"/> Scadente

PRESENZA DELLE DICHIARAZIONI DI CONFORMITA'				
SICUREZZA IMPIANTI	<input type="checkbox"/> SI	<input type="checkbox"/> NO	<input type="checkbox"/> parziale	<input checked="" type="checkbox"/> non soggetta
SICUREZZA ANTINCENDIO	<input type="checkbox"/> SI	<input type="checkbox"/> NO	<input type="checkbox"/> parziale	<input checked="" type="checkbox"/> non soggetta
BARRIERE ARCHITETTONICHE	<input type="checkbox"/> SI	<input type="checkbox"/> NO	<input type="checkbox"/> parziale	<input checked="" type="checkbox"/> non soggetta

INTERVENTI PROGRAMMATI
<input type="checkbox"/> Sicurezza impianti
<input type="checkbox"/> Sicurezza antincendio
<input type="checkbox"/> Barriere architettoniche

INTEGRAZIONE

ACCESSIBILITA' CON MEZZI PUBBLICI			
<input checked="" type="checkbox"/> 150 m	<input type="checkbox"/> 300 m	<input type="checkbox"/> 1000 m	<input type="checkbox"/> non servito

DESTINAZIONE PREVALENTE DEL CONTESTO
<input checked="" type="checkbox"/> Residenziale
<input type="checkbox"/> Industriale / Artigianale
<input type="checkbox"/> Terziario / Commerciale
<input type="checkbox"/> Standard
<input type="checkbox"/> Agricolo

PRESENZA DI PARCHEGGI	
<input type="checkbox"/> SI	<input type="checkbox"/> NO

PRESENZA DI SERVIZI INTEGRATI ALLA FUNZIONE	
<input type="checkbox"/> SI	<input checked="" type="checkbox"/> NO

FRUIZIONE

BACINO DI UTENZA	
<input checked="" type="checkbox"/> comunale	<input type="checkbox"/> sovracomunale

UTILIZZAZIONE	
<input checked="" type="checkbox"/> quotidiana	<input type="checkbox"/> saltuaria

VALUTAZIONE QUALITATIVA DEL SERVIZIO

NOTE

EFFICIENZA	0,5	0,8	<input checked="" type="checkbox"/> 1,0	GIUDIZIO MEDIATO	TOTALE SUPERFICIE REALE
INTEGRAZIONE	0,5	0,8	<input checked="" type="checkbox"/> 1,0		
FRUIZIONE	0,5	0,8	<input checked="" type="checkbox"/> 1,0		
<b>1,0</b>					29,82 mq



Comune di Braone  
Provincia di Brescia

superficie: 12 Km<sup>2</sup>  
popolazione: 661 abitanti

Parceggi polifunzionali

**S4d** **407**

DESCRIZIONE

Parceggio

LOCALIZZAZIONE

Via Santa Maria

FRAZIONE **Braone**

STATO DI ATTUAZIONE da PRG

esistente  in attuazione

progetto  non attuato

STATO DI ATTUAZIONE da PGT

esistente  in attuazione

progetto  non attuato

REGIME DI PROPRIETA'

comunale  privato

altro: specifica  convenzionato  non convenzionato

CARATTERISTICHE DIMENSIONALI

S.l.p. - mq

Pertinenza **138,88** mq

Totale **138,88** mq

PREVISIONI DI PIANO

servizi per terziario  servizi all'industria   servizi alla popolazione



**EFFICIENZA**

STATO DI CONSERVAZIONE

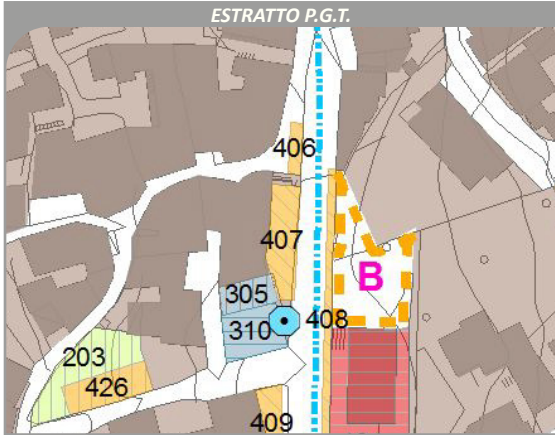
Normale  Mediocre  Scadente

PRESENZA DELLE DICHIARAZIONI DI CONFORMITA'

SICUREZZA IMPIANTI	SI	NO	parziale	<input checked="" type="checkbox"/> non soggetta
SICUREZZA ANTINCENDIO	SI	NO	parziale	<input checked="" type="checkbox"/> non soggetta
BARRIERE ARCHITETTONICHE	SI	NO	parziale	<input checked="" type="checkbox"/> non soggetta

INTERVENTI PROGRAMMATI

- Sicurezza impianti
- Sicurezza antincendio
- Barriere architettoniche



**INTEGRAZIONE**

ACCESSIBILITA' CON MEZZI PUBBLICI

150 m  300 m  1000 m  non servito

DESTINAZIONE PREVALENTE DEL CONTESTO

Residenziale

Industriale / Artigianale

Terziario / Commerciale

Standard

Agricolo

PRESENZA DI PARCHEGGI

SI  NO

PRESENZA DI SERVIZI INTEGRATI ALLA FUNZIONE

SI  NO



**FRUIZIONE**

BACINO DI UTENZA

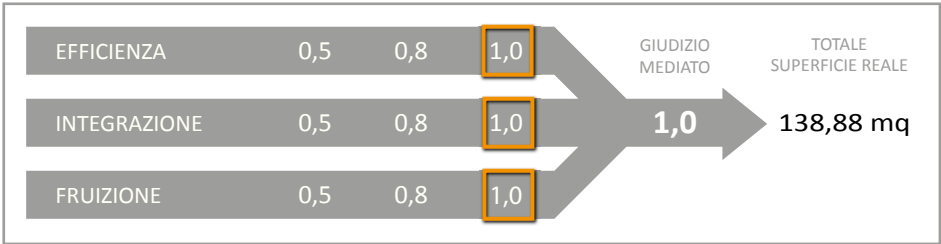
comunale  sovracomunale

UTILIZZAZIONE

quotidiana  saltuaria

**VALUTAZIONE QUALITATIVA DEL SERVIZIO**

NOTE



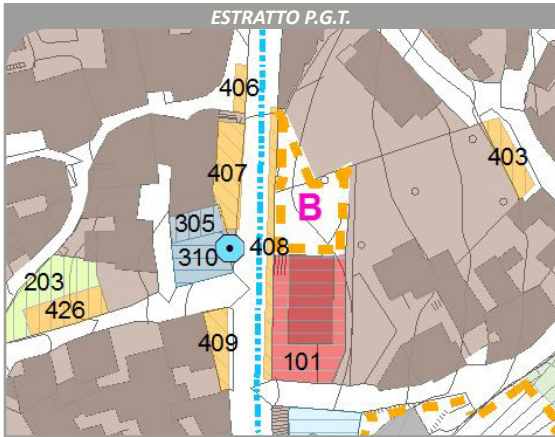


Comune di Braone  
Provincia di Brescia

superficie: 12 Km<sup>q</sup>  
popolazione: 661 abitanti

Parceggi polifunzionali

**S4d** **408**



DESCRIZIONE

Parceggio

LOCALIZZAZIONE

Via Santa Maria

FRAZIONE Braone

STATO DI ATTUAZIONE da PRG

esistente  in attuazione

progetto  non attuato

STATO DI ATTUAZIONE da PGT

esistente  in attuazione

progetto  non attuato

REGIME DI PROPRIETA'

comunale  privato

altro: specifica  convenzionato  non convenzionato

CARATTERISTICHE DIMENSIONALI

S.l.p.	- mq
Pertinenza	103,05 mq
Totale	103,05 mq

PREVISIONI DI PIANO

servizi per terziario  servizi all'industria  servizi alla popolazione

EFFICIENZA

STATO DI CONSERVAZIONE

Normale  Mediocre  Scadente

PRESENZA DELLE DICHIARAZIONI DI CONFORMITA'

SICUREZZA IMPIANTI	SI	NO	parziale	<input checked="" type="checkbox"/> non soggetta
SICUREZZA ANTINCENDIO	SI	NO	parziale	<input checked="" type="checkbox"/> non soggetta
BARRIERE ARCHITETTONICHE	SI	NO	parziale	<input checked="" type="checkbox"/> non soggetta

INTERVENTI PROGRAMMATI

<input type="checkbox"/> Sicurezza impianti
<input type="checkbox"/> Sicurezza antincendio
<input type="checkbox"/> Barriere architettoniche

INTEGRAZIONE

ACCESSIBILITA' CON MEZZI PUBBLICI

150 m  300 m  1000 m  non servito

DESTINAZIONE PREVALENTE DEL CONTESTO

Residenziale

Industriale / Artigianale

Terziario / Commerciale

Standard

Agricolo

PRESENZA DI PARCHEGGI

SI  NO

PRESENZA DI SERVIZI INTEGRATI ALLA FUNZIONE

SI  NO

FRUIZIONE

BACINO DI UTENZA

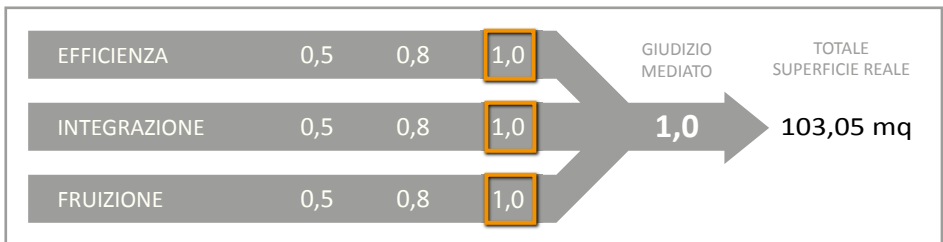
comunale  sovracomunale

UTILIZZAZIONE

quotidiana  saltuaria

VALUTAZIONE QUALITATIVA DEL SERVIZIO

NOTE





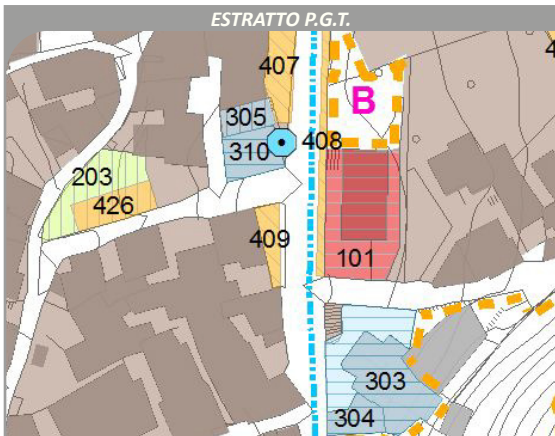


Comune di Braone  
Provincia di Brescia

superficie: 12 Km<sup>2</sup>  
popolazione: 661 abitanti

Parceggi polifunzionali

**S4d** **409**



DESCRIZIONE

Parceggio

LOCALIZZAZIONE

Via Santa Maria

FRAZIONE Braone

STATO DI ATTUAZIONE da PRG

esistente  in attuazione

progetto  non attuato

STATO DI ATTUAZIONE da PGT

esistente  in attuazione

progetto  non attuato

REGIME DI PROPRIETA'

comunale  privato

altro: specifica  convenzionato  non convenzionato

CARATTERISTICHE DIMENSIONALI

S.l.p.	- mq
Pertinenza	66,87 mq
Totale	66,87 mq

PREVISIONI DI PIANO

servizi per terziario  servizi all'industria  servizi alla popolazione

**EFFICIENZA**

STATO DI CONSERVAZIONE

Normale  Mediocre  Scadente

PRESENZA DELLE DICHIARAZIONI DI CONFORMITA'

SICUREZZA IMPIANTI	SI	NO	parziale	<input checked="" type="checkbox"/> non soggetta
SICUREZZA ANTINCENDIO	SI	NO	parziale	<input checked="" type="checkbox"/> non soggetta
BARRIERE ARCHITETTONICHE	SI	NO	parziale	<input checked="" type="checkbox"/> non soggetta

INTERVENTI PROGRAMMATI

<input type="checkbox"/> Sicurezza impianti
<input type="checkbox"/> Sicurezza antincendio
<input type="checkbox"/> Barriere architettoniche

**INTEGRAZIONE**

ACCESSIBILITA' CON MEZZI PUBBLICI

150 m  300 m  1000 m  non servito

DESTINAZIONE PREVALENTE DEL CONTESTO

Residenziale

Industriale / Artigianale

Terziario / Commerciale

Standard

Agricolo

PRESENZA DI PARCHEGGI

SI  NO

PRESENZA DI SERVIZI INTEGRATI ALLA FUNZIONE

SI  NO

**FRUIZIONE**

BACINO DI UTENZA

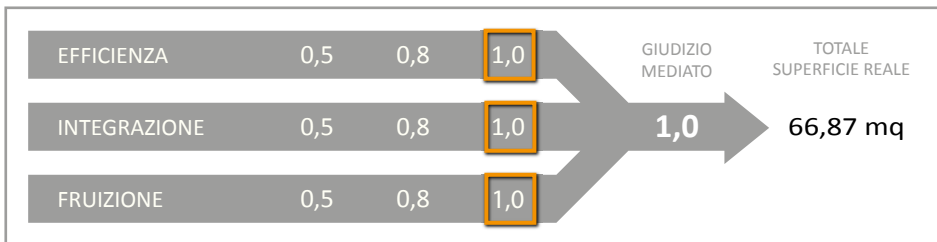
comunale  sovracomunale

UTILIZZAZIONE

quotidiana  saltuaria

**VALUTAZIONE QUALITATIVA DEL SERVIZIO**

NOTE





Comune di Braone  
Provincia di Brescia

superficie: 12 Km<sup>2</sup>  
popolazione: 661 abitanti

**S4a**      Parcheggio per la residenza

**410**

DESCRIZIONE

Parcheggio

LOCALIZZAZIONE

Via Borsellino

FRAZIONE      Braone

STATO DI ATTUAZIONE da PRG

esistente       in attuazione

progetto       non attuato

STATO DI ATTUAZIONE da PGT

esistente       in attuazione

progetto       non attuato



REGIME DI PROPRIETA'

comunale       privato

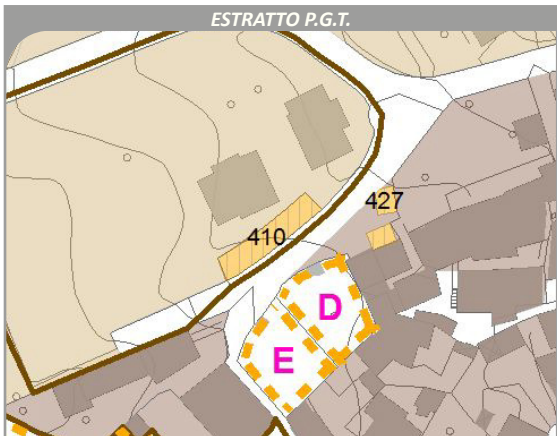
altro: specifica       convenzionato  
 non convenzionato

CARATTERISTICHE DIMENSIONALI

S.l.p.	- mq
Pertinenza	148,53 mq
Totale	148,53 mq

PREVISIONI DI PIANO

servizi per terziario       servizi all'industria       servizi alla popolazione



**EFFICIENZA**

STATO DI CONSERVAZIONE

Normale       Mediocre       Scadente

PRESENZA DELLE DICHIARAZIONI DI CONFORMITA'

SICUREZZA IMPIANTI	SI	NO	parziale	<input checked="" type="checkbox"/> non soggetta
SICUREZZA ANTINCENDIO	SI	NO	parziale	<input checked="" type="checkbox"/> non soggetta
BARRIERE ARCHITETTONICHE	SI	NO	parziale	<input checked="" type="checkbox"/> non soggetta

INTERVENTI PROGRAMMATI

<input type="checkbox"/> Sicurezza impianti
<input type="checkbox"/> Sicurezza antincendio
<input type="checkbox"/> Barriere architettoniche



**INTEGRAZIONE**

ACCESSIBILITA' CON MEZZI PUBBLICI

150 m       300 m       1000 m       non servito

DESTINAZIONE PREVALENTE DEL CONTESTO

Residenziale

Industriale / Artigianale

Terziario / Commerciale

Standard

Agricolo

PRESENZA DI PARCHEGGI

SI       NO

PRESENZA DI SERVIZI INTEGRATI ALLA FUNZIONE

SI       NO

**FRUIZIONE**

BACINO DI UTENZA

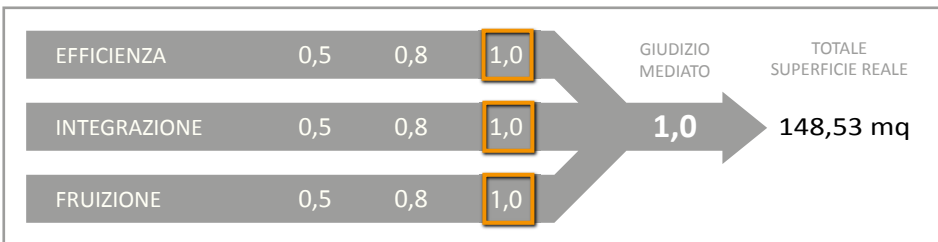
comunale       sovracomunale

UTILIZZAZIONE

quotidiana       saltuaria

**VALUTAZIONE QUALITATIVA DEL SERVIZIO**

NOTE



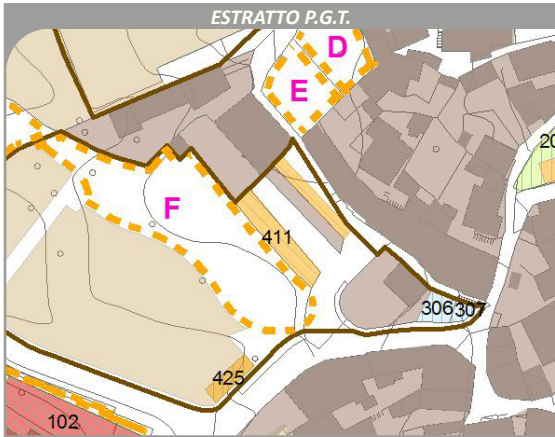


Comune di Braone  
Provincia di Brescia

superficie: 12 Km<sup>2</sup>  
popolazione: 661 abitanti

**S4a**      Parcheggio per la residenza

**411**



DESCRIZIONE

Parcheggio

LOCALIZZAZIONE

Via Brenti

FRAZIONE      Braone

STATO DI ATTUAZIONE da PRG

esistente       in attuazione

progetto       non attuato

STATO DI ATTUAZIONE da PGT

esistente       in attuazione

progetto       non attuato

REGIME DI PROPRIETA'

comunale       privato

altro: specifica       convenzionato  
 non convenzionato

CARATTERISTICHE DIMENSIONALI

S.l.p.	- mq
Pertinenza	279,75 mq
<b>Totale</b>	<b>279,75 mq</b>

PREVISIONI DI PIANO

servizi per terziario       servizi all'industria       servizi alla popolazione

**EFFICIENZA**

STATO DI CONSERVAZIONE

Normale       Mediocre       Scadente

PRESENZA DELLE DICHIARAZIONI DI CONFORMITA'

SICUREZZA IMPIANTI	<input type="checkbox"/> SI	<input type="checkbox"/> NO	<input type="checkbox"/> parziale	<input checked="" type="checkbox"/> non soggetta
SICUREZZA ANTINCENDIO	<input type="checkbox"/> SI	<input type="checkbox"/> NO	<input type="checkbox"/> parziale	<input checked="" type="checkbox"/> non soggetta
BARRIERE ARCHITETTONICHE	<input type="checkbox"/> SI	<input type="checkbox"/> NO	<input type="checkbox"/> parziale	<input checked="" type="checkbox"/> non soggetta

INTERVENTI PROGRAMMATI

<input type="checkbox"/> Sicurezza impianti
<input type="checkbox"/> Sicurezza antincendio
<input type="checkbox"/> Barriere architettoniche

**INTEGRAZIONE**

ACCESSIBILITA' CON MEZZI PUBBLICI

150 m       300 m       1000 m       non servito

DESTINAZIONE PREVALENTE DEL CONTESTO

Residenziale

Industriale / Artigianale

Terziario / Commerciale

Standard

Agricolo

PRESENZA DI PARCHEGGI

SI       NO

PRESENZA DI SERVIZI INTEGRATI ALLA FUNZIONE

SI       NO

**FRUIZIONE**

BACINO DI UTENZA

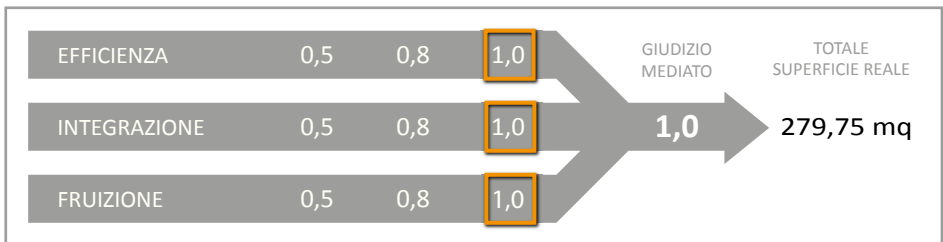
comunale       sovracomunale

UTILIZZAZIONE

quotidiana       saltuaria

**VALUTAZIONE QUALITATIVA DEL SERVIZIO**

NOTE





Comune di Braone  
Provincia di Brescia

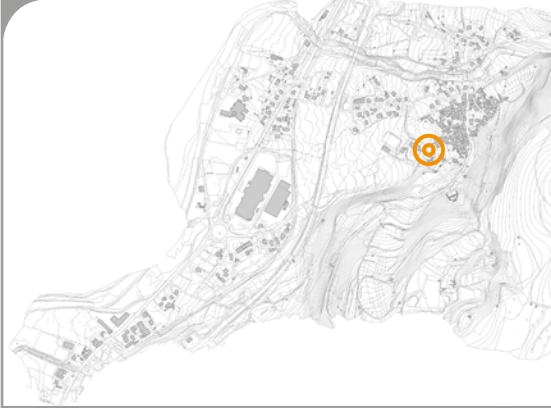
superficie: 12 Km<sup>2</sup>  
popolazione: 661 abitanti

**S4a**

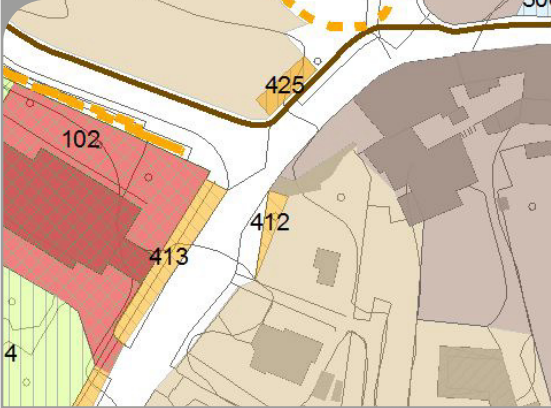
Parcheggi per la residenza

**412**

INQUADRAMENTO



ESTRATTO P.G.T.



FOTOGRAFIA



DESCRIZIONE  
**Parcheggio**

LOCALIZZAZIONE  
Via Provinciale  
FRAZIONE **Braone**

STATO DI ATTUAZIONE da PRG  
 esistente  in attuazione  
 progetto  non attuato

STATO DI ATTUAZIONE da PGT  
 esistente  in attuazione  
 progetto  non attuato

REGIME DI PROPRIETA'  
 comunale  privato  
 altro: specifica  convenzionato  non convenzionato

CARATTERISTICHE DIMENSIONALI  
S.l.p. - mq  
Pertinenza **50,16** mq  
Totale **50,16** mq

PREVISIONI DI PIANO  
servizi per terziario  servizi all'industria   servizi alla popolazione

EFFICIENZA

STATO DI CONSERVAZIONE  Normale  Mediocre  Scadente

PRESENZA DELLE DICHIARAZIONI DI CONFORMITA'				
SICUREZZA IMPIANTI	SI	NO	parziale	<input checked="" type="checkbox"/> non soggetta
SICUREZZA ANTINCENDIO	SI	NO	parziale	<input checked="" type="checkbox"/> non soggetta
BARRIERE ARCHITETTONICHE	SI	NO	parziale	<input checked="" type="checkbox"/> non soggetta

INTERVENTI PROGRAMMATI
<input type="checkbox"/> Sicurezza impianti
<input type="checkbox"/> Sicurezza antincendio
<input type="checkbox"/> Barriere architettoniche

INTEGRAZIONE

ACCESSIBILITA' CON MEZZI PUBBLICI  
 150 m  300 m  1000 m  non servito

DESTINAZIONE PREVALENTE DEL CONTESTO  
 Residenziale  
 Industriale / Artigianale  
 Terziario / Commerciale  
 Standard  
 Agricolo

PRESENZA DI PARCHEGGI  
 SI  NO

PRESENZA DI SERVIZI INTEGRATI ALLA FUNZIONE  
 SI  NO

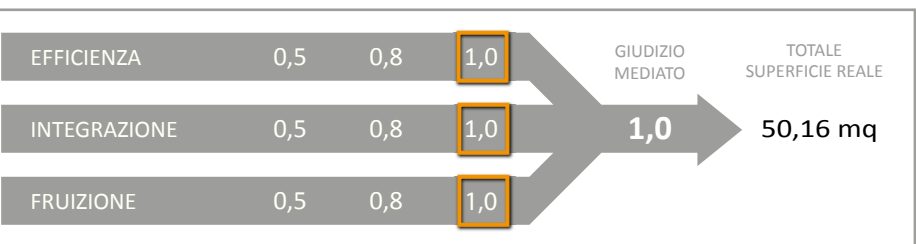
FRUIZIONE

BACINO DI UTENZA  
 comunale  sovracomunale

UTILIZZAZIONE  
 quotidiana  saltuaria

VALUTAZIONE QUALITATIVA DEL SERVIZIO

NOTE





Comune di Braone  
Provincia di Brescia

superficie: 12 Km<sup>2</sup>  
popolazione: 661 abitanti

**S4d** Parcheggi polifunzionali  
**413**

DESCRIZIONE  
**Parcheggio**

LOCALIZZAZIONE  
Via Provinciale  
FRAZIONE **Braone**

STATO DI ATTUAZIONE da PRG  
 esistente  in attuazione  
 progetto  non attuato

STATO DI ATTUAZIONE da PGT  
 esistente  in attuazione  
 progetto  non attuato



REGIME DI PROPRIETA'  
 comunale  privato  
 altro: specifica  convenzionato  non convenzionato

CARATTERISTICHE DIMENSIONALI

S.I.p.	- mq
Pertinenza	<b>312,97</b> mq
Totale	<b>312,97</b> mq

PREVISIONI DI PIANO  
servizi per terziario  servizi all'industria   servizi alla popolazione

**EFFICIENZA**

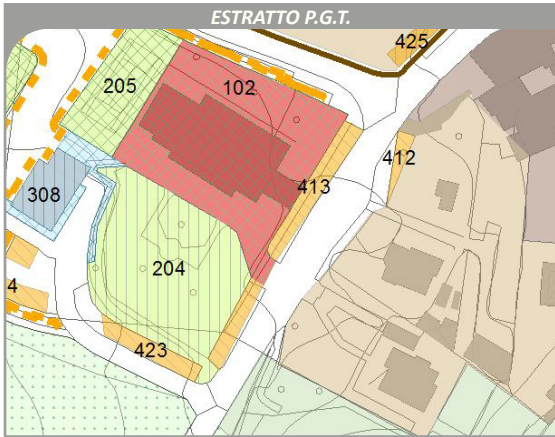
STATO DI CONSERVAZIONE  Normale  Mediocre  Scadente

PRESENZA DELLE DICHIARAZIONI DI CONFORMITA'

SICUREZZA IMPIANTI	SI	NO	parziale	<input checked="" type="checkbox"/> non soggetta
SICUREZZA ANTINCENDIO	SI	NO	parziale	<input checked="" type="checkbox"/> non soggetta
BARRIERE ARCHITETTONICHE	SI	NO	parziale	<input checked="" type="checkbox"/> non soggetta

INTERVENTI PROGRAMMATI

- Sicurezza impianti
- Sicurezza antincendio
- Barriere architettoniche



**INTEGRAZIONE**

ACCESSIBILITA' CON MEZZI PUBBLICI  
 150 m  300 m  1000 m  non servito

DESTINAZIONE PREVALENTE DEL CONTESTO

- Residenziale
- Industriale / Artigianale
- Terziario / Commerciale
- Standard
- Agricolo



PRESENZA DI PARCHEGGI  
 SI  NO

PRESENZA DI SERVIZI INTEGRATI ALLA FUNZIONE  
 SI  NO

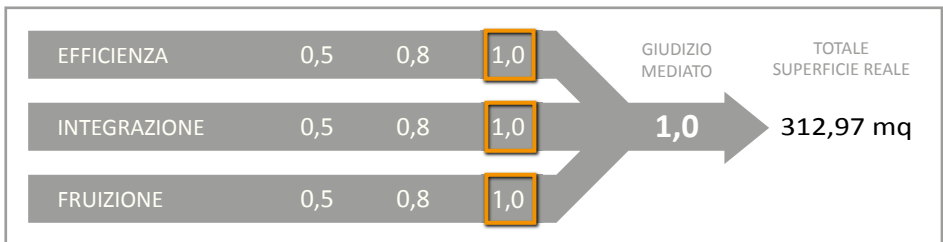
**FRUIZIONE**

BACINO DI UTENZA  
 comunale  sovracomunale

UTILIZZAZIONE  
 quotidiana  saltuaria

**VALUTAZIONE QUALITATIVA DEL SERVIZIO**

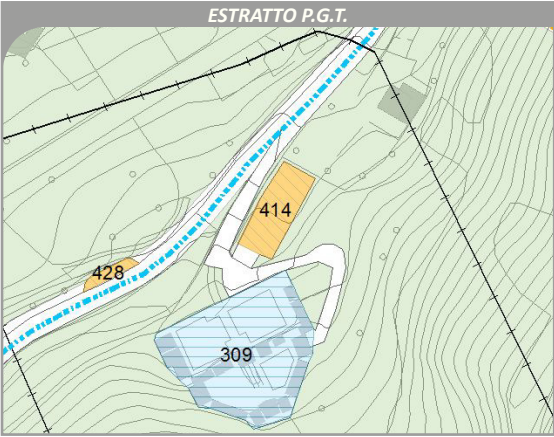
NOTE





Comune di Braone  
 Provincia di Brescia  
 superficie: 12 Km<sup>2</sup>  
 popolazione: 661 abitanti

**S4d** Parcheggi polifunzionali  
**414**



DESCRIZIONE
Parcheggio

STATO DI ATTUAZIONE da PRG	
<input checked="" type="checkbox"/> esistente	<input type="checkbox"/> in attuazione
<input type="checkbox"/> progetto	<input type="checkbox"/> non attuato

REGIME DI PROPRIETA'	
<input checked="" type="checkbox"/> comunale	<input type="checkbox"/> privato
<input type="checkbox"/> altro: specifica	<input type="checkbox"/> convenzionato <input type="checkbox"/> non convenzionato

PREVISIONI DI PIANO	
<input type="checkbox"/> servizi per terziario	<input checked="" type="checkbox"/> servizi alla popolazione

LOCALIZZAZIONE	
Via Santa Maria	
FRAZIONE	Braone

STATO DI ATTUAZIONE da PGT	
<input checked="" type="checkbox"/> esistente	<input type="checkbox"/> in attuazione
<input type="checkbox"/> progetto	<input type="checkbox"/> non attuato

CARATTERISTICHE DIMENSIONALI	
S.l.p.	- mq
Pertinenza	284,14 mq
<b>Totale</b>	<b>284,14 mq</b>

**EFFICIENZA**

STATO DI CONSERVAZIONE	<input checked="" type="checkbox"/> Normale	<input type="checkbox"/> Mediocre	<input type="checkbox"/> Scadente
------------------------	---	-----------------------------------	-----------------------------------

PRESENZA DELLE DICHIARAZIONI DI CONFORMITA'				
SICUREZZA IMPIANTI	<input type="checkbox"/> SI	<input type="checkbox"/> NO	<input type="checkbox"/> parziale	<input checked="" type="checkbox"/> non soggetta
SICUREZZA ANTINCENDIO	<input type="checkbox"/> SI	<input type="checkbox"/> NO	<input type="checkbox"/> parziale	<input checked="" type="checkbox"/> non soggetta
BARRIERE ARCHITETTONICHE	<input type="checkbox"/> SI	<input type="checkbox"/> NO	<input type="checkbox"/> parziale	<input checked="" type="checkbox"/> non soggetta

INTERVENTI PROGRAMMATI
<input type="checkbox"/> Sicurezza impianti
<input type="checkbox"/> Sicurezza antincendio
<input type="checkbox"/> Barriere architettoniche

**INTEGRAZIONE**

ACCESSIBILITA' CON MEZZI PUBBLICI			
<input type="checkbox"/> 150 m	<input checked="" type="checkbox"/> 300 m	<input type="checkbox"/> 1000 m	<input type="checkbox"/> non servito

PRESENZA DI PARCHEGGI	
<input type="checkbox"/> SI	<input type="checkbox"/> NO

PRESENZA DI SERVIZI INTEGRATI ALLA FUNZIONE	
<input checked="" type="checkbox"/> SI	<input type="checkbox"/> NO

DESTINAZIONE PREVALENTE DEL CONTESTO	
<input type="checkbox"/> Residenziale	<input type="checkbox"/> Industriale / Artigianale
<input type="checkbox"/> Terziario / Commerciale	<input type="checkbox"/> Standard
<input checked="" type="checkbox"/> Agricolo	

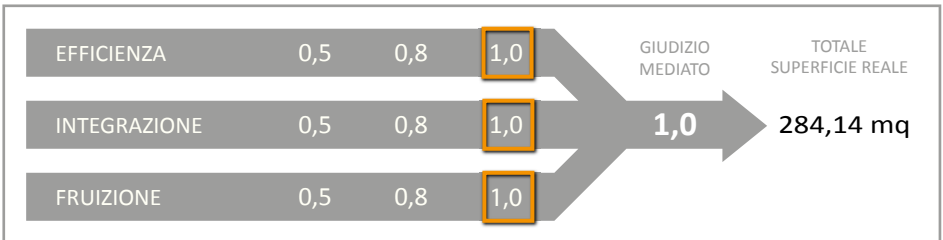
**FRUIZIONE**

BACINO DI UTENZA	
<input checked="" type="checkbox"/> comunale	<input type="checkbox"/> sovracomunale

UTILIZZAZIONE	
<input checked="" type="checkbox"/> quotidiana	<input type="checkbox"/> saltuaria

**VALUTAZIONE QUALITATIVA DEL SERVIZIO**

NOTE





Comune di Braone  
Provincia di Brescia

superficie: 12 Km<sup>q</sup>  
popolazione: 661 abitanti

**S4a**

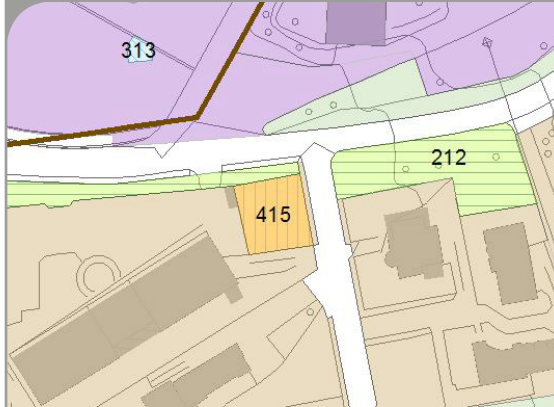
Parcheggi per la residenza

**415**

## INQUADRAMENTO



## ESTRATTO P.G.T.



## FOTOGRAFIA



## DESCRIZIONE

Parcheggio

## LOCALIZZAZIONE

Via Provinciale

FRAZIONE

Braone

## STATO DI ATTUAZIONE da PRG

 esistente in attuazione progetto non attuato

## STATO DI ATTUAZIONE da PGT

 esistente in attuazione progetto non attuato

## REGIME DI PROPRIETA'

 comunale privato altro:  
specifica convenzionato  
 non convenzionato

## CARATTERISTICHE DIMENSIONALI

S.l.p.

- mq

Pertinenza

328,69 mq

Totale

328,69 mq

## PREVISIONI DI PIANO

 servizi per terziario servizi all'industria servizi alla popolazione

## EFFICIENZA

STATO DI  
CONSERVAZIONE Normale Mediocre Scadente

## PRESENZA DELLE DICHIARAZIONI DI CONFORMITA'

SICUREZZA  
IMPIANTI SI NO parziale non  
soggettaSICUREZZA  
ANTINCENDIO SI NO parziale non  
soggettaBARRIERE  
ARCHITETTONICHE SI NO parziale non  
soggetta

## INTERVENTI PROGRAMMATI

 Sicurezza  
impianti Sicurezza  
antincendio Barriere  
architettoniche

## INTEGRAZIONE

## ACCESSIBILITA' CON MEZZI PUBBLICI

 150  
m 300  
m 1000  
m non  
servito

## DESTINAZIONE PREVALENTE DEL CONTESTO

 Residenziale Industriale / Artigianale Terziario / Commerciale Standard Agricolo

## PRESENZA DI PARCHEGGI

 SI NO

## PRESENZA DI SERVIZI INTEGRATI ALLA FUNZIONE

 SI NO

## FRUIZIONE

## BACINO DI UTENZA

 comunale sovracomunale

## UTILIZZAZIONE

 quotidiana saltuaria

## VALUTAZIONE QUALITATIVA DEL SERVIZIO

## NOTE

EFFICIENZA

0,5

0,8

 1,0

INTEGRAZIONE

0,5

0,8

 1,0

FRUIZIONE

0,5

 0,8

1,0

GIUDIZIO  
MEDIATO**0,9**TOTALE  
SUPERFICIE REALE**306,78 mq**



Comune di Braone  
Provincia di Brescia

superficie: 12 Km<sup>2</sup>  
popolazione: 661 abitanti

**S4a** Parcheggi per la residenza  
**416**

DESCRIZIONE  
**Parcheggio**

LOCALIZZAZIONE  
**Viale della Costituzione**  
FRAZIONE **Braone**

STATO DI ATTUAZIONE da PRG  
 esistente  in attuazione  
 progetto  non attuato

STATO DI ATTUAZIONE da PGT  
 esistente  in attuazione  
 progetto  non attuato

REGIME DI PROPRIETA'  
 comunale  privato  
 altro: specifica  convenzionato  non convenzionato

CARATTERISTICHE DIMENSIONALI  
S.l.p. - mq  
Pertinenza **167,61** mq  
Totale **167,61** mq

PREVISIONI DI PIANO  servizi per terziario  servizi all'industria  servizi alla popolazione

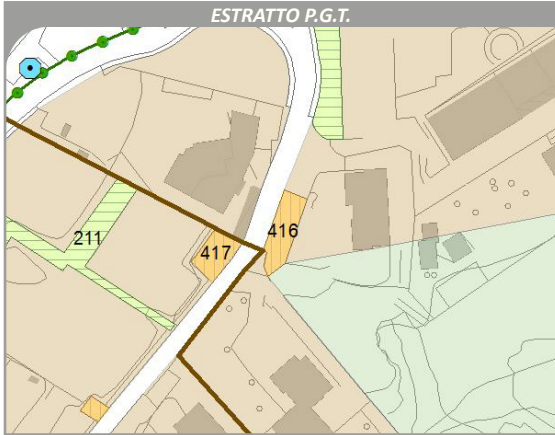


**EFFICIENZA**

STATO DI CONSERVAZIONE  Normale  Mediocre  Scadente

PRESENZA DELLE DICHIARAZIONI DI CONFORMITA'				
SICUREZZA IMPIANTI	SI	NO	parziale	<input checked="" type="checkbox"/> non soggetta
SICUREZZA ANTINCENDIO	SI	NO	parziale	<input checked="" type="checkbox"/> non soggetta
BARRIERE ARCHITETTONICHE	SI	NO	parziale	<input checked="" type="checkbox"/> non soggetta

INTERVENTI PROGRAMMATI
<input type="checkbox"/> Sicurezza impianti
<input type="checkbox"/> Sicurezza antincendio
<input type="checkbox"/> Barriere architettoniche



**INTEGRAZIONE**

ACCESSIBILITA' CON MEZZI PUBBLICI  
 150 m  300 m  1000 m  non servito

DESTINAZIONE PREVALENTE DEL CONTESTO  
 Residenziale  
 Industriale / Artigianale  
 Terziario / Commerciale  
 Standard  
 Agricolo

PRESENZA DI PARCHEGGI  
 SI  NO

PRESENZA DI SERVIZI INTEGRATI ALLA FUNZIONE  
 SI  NO



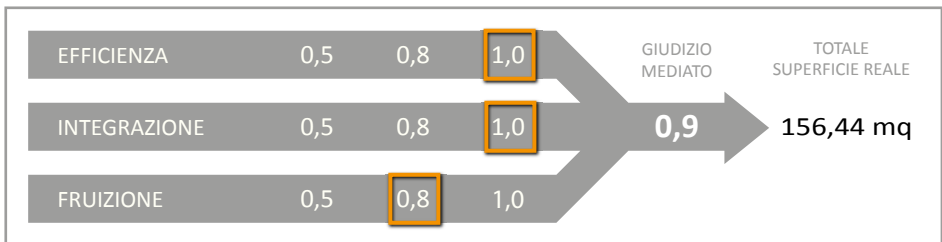
**FRUIZIONE**

BACINO DI UTENZA  
 comunale  sovracomunale

UTILIZZAZIONE  
 quotidiana  saltuaria

**VALUTAZIONE QUALITATIVA DEL SERVIZIO**

NOTE







Comune di Braone  
Provincia di Brescia

superficie: 12 Km<sup>2</sup>  
popolazione: 661 abitanti

**S4a**

Parceggi per la residenza

**417**

INQUADRAMENTO



ESTRATTO P.G.T.



FOTOGRAFIA



DESCRIZIONE

Parceggio

LOCALIZZAZIONE

Viale della Costituzione

FRAZIONE

Braone

STATO DI ATTUAZIONE da PRG

esistente     in attuazione  
 progetto     non attuato

STATO DI ATTUAZIONE da PGT

esistente     in attuazione  
 progetto     non attuato

REGIME DI PROPRIETA'

comunale     privato  
 altro: specifica     convenzionato  
 non convenzionato

CARATTERISTICHE DIMENSIONALI

S.I.p.	- mq
Pertinenza	120,6 mq
<b>Totale</b>	<b>120,6 mq</b>

PREVISIONI DI PIANO

servizi per terziario

servizi all'industria

servizi alla popolazione

EFFICIENZA

STATO DI CONSERVAZIONE

Normale

Mediocre

Scadente

PRESENZA DELLE DICHIARAZIONI DI CONFORMITA'

SICUREZZA IMPIANTI	<input type="checkbox"/> SI	<input type="checkbox"/> NO	parziale	<input checked="" type="checkbox"/> non soggetta
SICUREZZA ANTINCENDIO	<input type="checkbox"/> SI	<input type="checkbox"/> NO	parziale	<input checked="" type="checkbox"/> non soggetta
BARRIERE ARCHITETTONICHE	<input type="checkbox"/> SI	<input type="checkbox"/> NO	parziale	<input checked="" type="checkbox"/> non soggetta

INTERVENTI PROGRAMMATI

<input type="checkbox"/> Sicurezza impianti
<input type="checkbox"/> Sicurezza antincendio
<input type="checkbox"/> Barriere architettoniche

INTEGRAZIONE

ACCESSIBILITA' CON MEZZI PUBBLICI

150 m     300 m     1000 m     non servito

DESTINAZIONE PREVALENTE DEL CONTESTO

Residenziale  
 Industriale / Artigianale  
 Terziario / Commerciale  
 Standard  
 Agricolo

PRESENZA DI PARCHEGGI

SI     NO

PRESENZA DI SERVIZI INTEGRATI ALLA FUNZIONE

SI     NO

FRUIZIONE

BACINO DI UTENZA

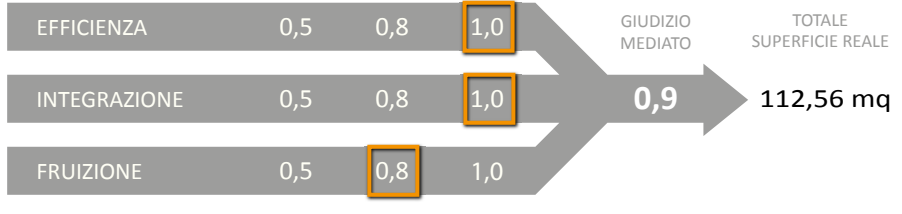
comunale     sovracomunale

UTILIZZAZIONE

quotidiana     saltuaria

VALUTAZIONE QUALITATIVA DEL SERVIZIO

NOTE





Comune di Braone  
Provincia di Brescia

superficie: 12 Km<sup>2</sup>  
popolazione: 661 abitanti

S4a

Parcheggi per la residenza

418

INQUADRAMENTO



ESTRATTO P.G.T.



FOTOGRAFIA



DESCRIZIONE

Parcheggio

LOCALIZZAZIONE

Viale della Costituzione

FRAZIONE

Braone

STATO DI ATTUAZIONE da PRG

esistente  in attuazione  
 progetto  non attuato

STATO DI ATTUAZIONE da PGT

esistente  in attuazione  
 progetto  non attuato

REGIME DI PROPRIETA'

comunale  privato  
 altro: specifica  convenzionato  non convenzionato

CARATTERISTICHE DIMENSIONALI

S.l.p.	- mq
Pertinenza	69,95 mq
<b>Totale</b>	<b>69,95 mq</b>

PREVISIONI DI PIANO

servizi per terziario

servizi all'industria

servizi alla popolazione

EFFICIENZA

STATO DI CONSERVAZIONE

Normale

Mediocre

Scadente

PRESENZA DELLE DICHIARAZIONI DI CONFORMITA'

SICUREZZA IMPIANTI	SI	NO	parziale	<input checked="" type="checkbox"/> non soggetta
SICUREZZA ANTINCENDIO	SI	NO	parziale	<input checked="" type="checkbox"/> non soggetta
BARRIERE ARCHITETTONICHE	SI	NO	parziale	<input checked="" type="checkbox"/> non soggetta

INTERVENTI PROGRAMMATI

<input type="checkbox"/> Sicurezza impianti
<input type="checkbox"/> Sicurezza antincendio
<input type="checkbox"/> Barriere architettoniche

INTEGRAZIONE

ACCESSIBILITA' CON MEZZI PUBBLICI

150 m  300 m  1000 m  non servito

DESTINAZIONE PREVALENTE DEL CONTESTO

<input checked="" type="checkbox"/> Residenziale
<input type="checkbox"/> Industriale / Artigianale
<input type="checkbox"/> Terziario / Commerciale
<input type="checkbox"/> Standard
<input type="checkbox"/> Agricolo

PRESENZA DI PARCHEGGI

SI  NO

PRESENZA DI SERVIZI INTEGRATI ALLA FUNZIONE

SI  NO

FRUIZIONE

BACINO DI UTENZA



comunale  sovracomunale

UTILIZZAZIONE

quotidiana  saltuaria

VALUTAZIONE QUALITATIVA DEL SERVIZIO

NOTE





Comune di Braone  
 Provincia di Brescia  
 superficie: 12 Km<sup>q</sup>  
 popolazione: 661 abitanti

DESCRIZIONE  
**Parcheggio**

LOCALIZZAZIONE  
 Viale della Costituzione  
 FRAZIONE **Braone**

**S4a**      Parcheggi per la residenza  
**419**

STATO DI ATTUAZIONE da PRG  
 esistente     in attuazione  
 progetto     non attuato

STATO DI ATTUAZIONE da PGT  
 esistente     in attuazione  
 progetto     non attuato



REGIME DI PROPRIETA'  
 comunale     privato  
 altro: specifica     convenzionato  
 non convenzionato

CARATTERISTICHE DIMENSIONALI  
 S.l.p.    - mq  
 Pertinenza    **109,99** mq  
 Totale    **109,99** mq

PREVISIONI DI PIANO    servizi per terziario    servizi all'industria     servizi alla popolazione

**EFFICIENZA**

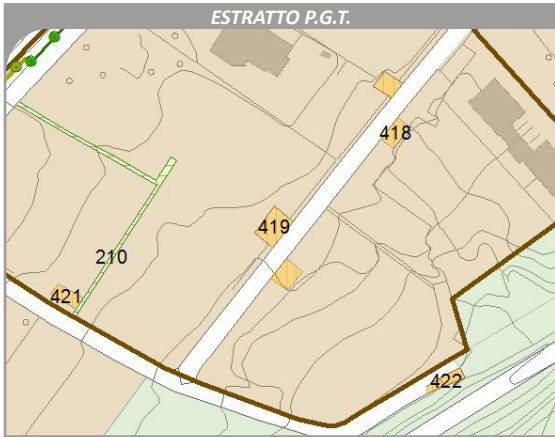
STATO DI CONSERVAZIONE     Normale     Mediocre     Scadente

PRESENZA DELLE DICHIARAZIONI DI CONFORMITA'

SICUREZZA IMPIANTI	SI	NO	parziale	<input checked="" type="checkbox"/> non soggetta
SICUREZZA ANTINCENDIO	SI	NO	parziale	<input checked="" type="checkbox"/> non soggetta
BARRIERE ARCHITETTONICHE	SI	NO	parziale	<input checked="" type="checkbox"/> non soggetta

INTERVENTI PROGRAMMATI

<input type="checkbox"/> Sicurezza impianti
<input type="checkbox"/> Sicurezza antincendio
<input type="checkbox"/> Barriere architettoniche



**INTEGRAZIONE**

ACCESSIBILITA' CON MEZZI PUBBLICI  
 150 m     300 m     1000 m     non servito

DESTINAZIONE PREVALENTE DEL CONTESTO  
 Residenziale  
 Industriale / Artigianale  
 Terziario / Commerciale  
 Standard  
 Agricolo

PRESENZA DI PARCHEGGI  
 SI     NO

PRESENZA DI SERVIZI INTEGRATI ALLA FUNZIONE  
 SI     NO



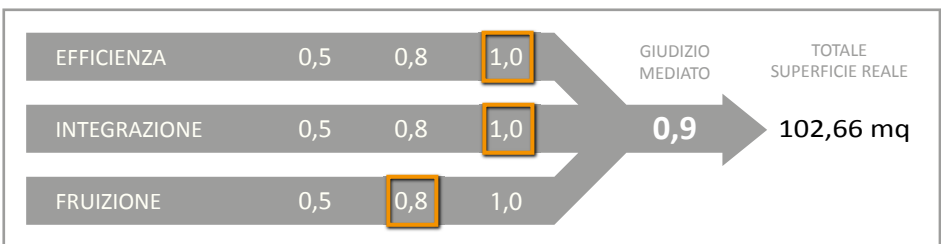
**FRUIZIONE**

BACINO DI UTENZA  
 comunale     sovracomunale

UTILIZZAZIONE  
 quotidiana     saltuaria

**VALUTAZIONE QUALITATIVA DEL SERVIZIO**

NOTE

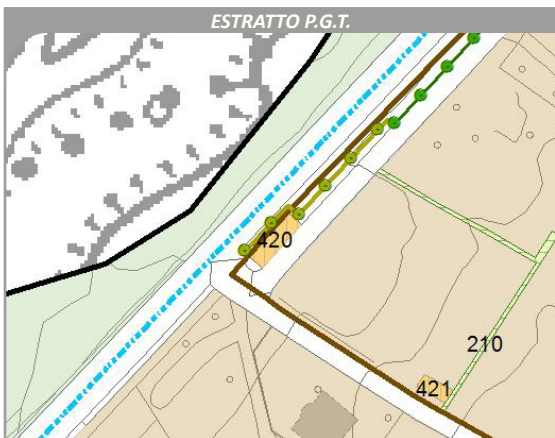
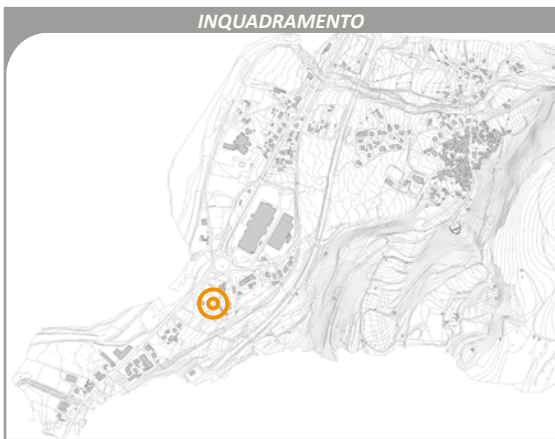




Comune di Braone  
Provincia di Brescia

superficie: 12 Km<sup>2</sup>  
popolazione: 661 abitanti

**S4a** Parcheggi per la residenza **420**



DESCRIZIONE  
Parcheggio

LOCALIZZAZIONE  
Viale della Costituzione  
FRAZIONE Braone

STATO DI ATTUAZIONE da PRG  
 esistente     in attuazione  
 progetto     non attuato

STATO DI ATTUAZIONE da PGT  
 esistente     in attuazione  
 progetto     non attuato

REGIME DI PROPRIETA'  
 comunale     privato  
 altro: specifica     convenzionato  
 non convenzionato

CARATTERISTICHE DIMENSIONALI

S.l.p.	- mq
Pertinenza	72,53 mq
Totale	72,53 mq

PREVISIONI DI PIANO  
 servizi per terziario     servizi all'industria     servizi alla popolazione

**EFFICIENZA**

STATO DI CONSERVAZIONE  
 Normale     Mediocre     Scadente

PRESENZA DELLE DICHIARAZIONI DI CONFORMITA'

SICUREZZA IMPIANTI	SI	NO	parziale	<input checked="" type="checkbox"/> non soggetta
SICUREZZA ANTINCENDIO	SI	NO	parziale	<input checked="" type="checkbox"/> non soggetta
BARRIERE ARCHITETTONICHE	SI	NO	parziale	<input checked="" type="checkbox"/> non soggetta

INTERVENTI PROGRAMMATI

<input type="checkbox"/> Sicurezza impianti
<input type="checkbox"/> Sicurezza antincendio
<input type="checkbox"/> Barriere architettoniche

**INTEGRAZIONE**

ACCESSIBILITA' CON MEZZI PUBBLICI  
 150 m     300 m     1000 m     non servito

DESTINAZIONE PREVALENTE DEL CONTESTO

Residenziale

Industriale / Artigianale

Terziario / Commerciale

Standard

Agricolo

PRESENZA DI PARCHEGGI  
 SI     NO

PRESENZA DI SERVIZI INTEGRATI ALLA FUNZIONE  
 SI     NO

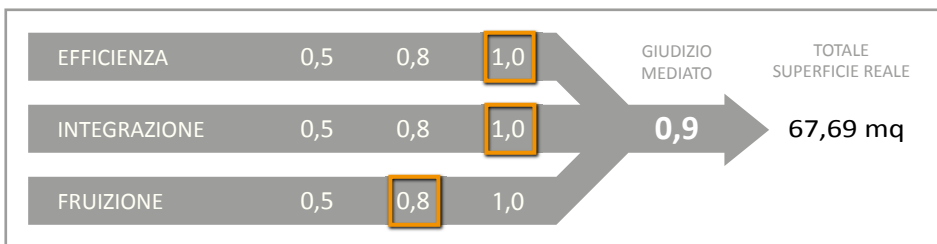
**FRUIZIONE**

BACINO DI UTENZA  
 comunale     sovracomunale

UTILIZZAZIONE  
 quotidiana     saltuaria

**VALUTAZIONE QUALITATIVA DEL SERVIZIO**

NOTE





Comune di Braone  
Provincia di Brescia

superficie: 12 Km<sup>2</sup>  
popolazione: 661 abitanti

**S4a**      Parcheggio per la residenza

**421**

DESCRIZIONE  
**Parcheggio**

LOCALIZZAZIONE  
**Viale della Costituzione**

FRAZIONE      **Braone**

STATO DI ATTUAZIONE da PRG

esistente       in attuazione

progetto       non attuato

STATO DI ATTUAZIONE da PGT

esistente       in attuazione

progetto       non attuato



REGIME DI PROPRIETA'

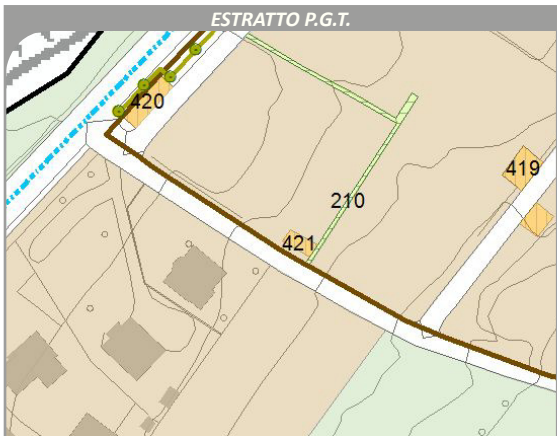
comunale       privato

altro: specifica       convenzionato  
 non convenzionato

CARATTERISTICHE DIMENSIONALI

S.I.p.	- mq
Pertinenza	32,76 mq
<b>Totale</b>	<b>32,76 mq</b>

PREVISIONI DI PIANO      servizi per terziario      servizi all'industria       servizi alla popolazione



**EFFICIENZA**

STATO DI CONSERVAZIONE       Normale       Mediocre       Scadente

PRESENZA DELLE DICHIARAZIONI DI CONFORMITA'

SICUREZZA IMPIANTI	SI	NO	parziale	<input checked="" type="checkbox"/> non soggetta
SICUREZZA ANTINCENDIO	SI	NO	parziale	<input checked="" type="checkbox"/> non soggetta
BARRIERE ARCHITETTONICHE	SI	NO	parziale	<input checked="" type="checkbox"/> non soggetta

INTERVENTI PROGRAMMATI

- Sicurezza impianti
- Sicurezza antincendio
- Barriere architettoniche

**INTEGRAZIONE**

ACCESSIBILITA' CON MEZZI PUBBLICI

150 m       300 m       1000 m       non servito

DESTINAZIONE PREVALENTE DEL CONTESTO

Residenziale

Industriale / Artigianale

Terziario / Commerciale

Standard

Agricolo

PRESENZA DI PARCHEGGI

SI       NO

PRESENZA DI SERVIZI INTEGRATI ALLA FUNZIONE

SI       NO



**FRUIZIONE**

BACINO DI UTENZA

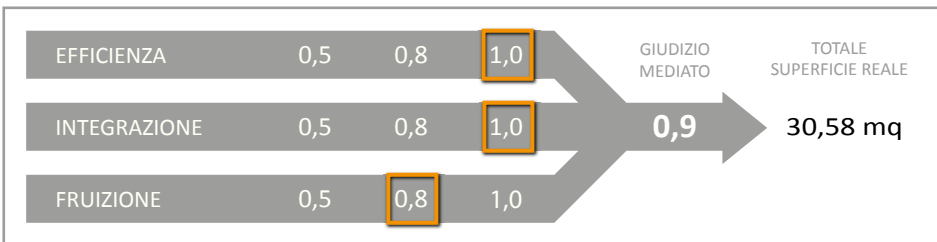
comunale       sovracomunale

UTILIZZAZIONE

quotidiana       saltuaria

**VALUTAZIONE QUALITATIVA DEL SERVIZIO**

NOTE





Comune di Braone  
Provincia di Brescia

superficie: 12 Km<sup>2</sup>  
popolazione: 661 abitanti

**S4a**

Parcheggi per la residenza

**422**

INQUADRAMENTO




ESTRATTO P.G.T.



FOTOGRAFIA



NOTE



DESCRIZIONE  
**Parcheggio**

LOCALIZZAZIONE  
Viale della Costituzione  
FRAZIONE **Braone**

STATO DI ATTUAZIONE da PRG  
 esistente  in attuazione  
 progetto  non attuato

STATO DI ATTUAZIONE da PGT  
 esistente  in attuazione  
 progetto  non attuato

REGIME DI PROPRIETA'  
 comunale  privato  
 altro: specifica  convenzionato  non convenzionato

CARATTERISTICHE DIMENSIONALI  
S.l.p. - mq  
Pertinenza **30,12** mq  
Totale **30,12** mq

PREVISIONI DI PIANO  servizi per terziario  servizi all'industria  servizi alla popolazione

EFFICIENZA

STATO DI CONSERVAZIONE  Normale  Mediocre  Scadente

PRESENZA DELLE DICHIARAZIONI DI CONFORMITA'				
SICUREZZA IMPIANTI	SI	NO	parziale	<input checked="" type="checkbox"/> non soggetta
SICUREZZA ANTINCENDIO	SI	NO	parziale	<input checked="" type="checkbox"/> non soggetta
BARRIERE ARCHITETTONICHE	SI	NO	parziale	<input checked="" type="checkbox"/> non soggetta

INTERVENTI PROGRAMMATI
<input type="checkbox"/> Sicurezza impianti
<input type="checkbox"/> Sicurezza antincendio
<input type="checkbox"/> Barriere architettoniche

INTEGRAZIONE

ACCESSIBILITA' CON MEZZI PUBBLICI  
 150 m  300 m  1000 m  non servito

DESTINAZIONE PREVALENTE DEL CONTESTO  
 Residenziale  
 Industriale / Artigianale  
 Terziario / Commerciale  
 Standard  
 Agricolo

PRESENZA DI PARCHEGGI  
 SI  NO

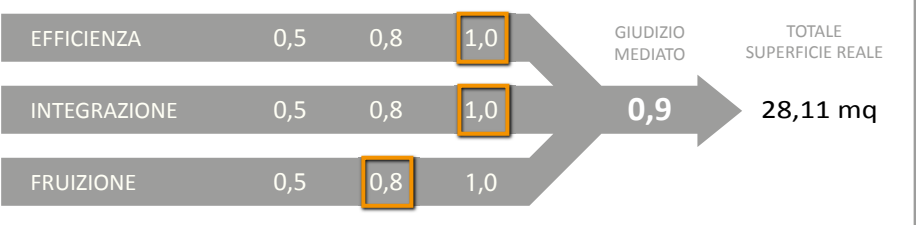
PRESENZA DI SERVIZI INTEGRATI ALLA FUNZIONE  
 SI  NO

FRUIZIONE

BACINO DI UTENZA  
 comunale  sovracomunale

UTILIZZAZIONE  
 quotidiana  saltuaria

VALUTAZIONE QUALITATIVA DEL SERVIZIO





Comune di Braone  
Provincia di Brescia

superficie: 12 Km<sup>2</sup>  
popolazione: 661 abitanti

**S4d** Parcheggi polifunzionali  
**423**

DESCRIZIONE  
**Parcheggio**

LOCALIZZAZIONE  
via Provinciale  
FRAZIONE **Braone**

STATO DI ATTUAZIONE da PRG  
 esistente  in attuazione  
 progetto  non attuato

STATO DI ATTUAZIONE da PGT  
 esistente  in attuazione  
 progetto  non attuato



REGIME DI PROPRIETA'  
 comunale  privato  
 altro: specifica  convenzionato  non convenzionato

CARATTERISTICHE DIMENSIONALI  
S.l.p. - mq  
Pertinenza **132,94** mq  
Totale **132,94** mq

PREVISIONI DI PIANO  
servizi per terziario  servizi all'industria   servizi alla popolazione

**EFFICIENZA**

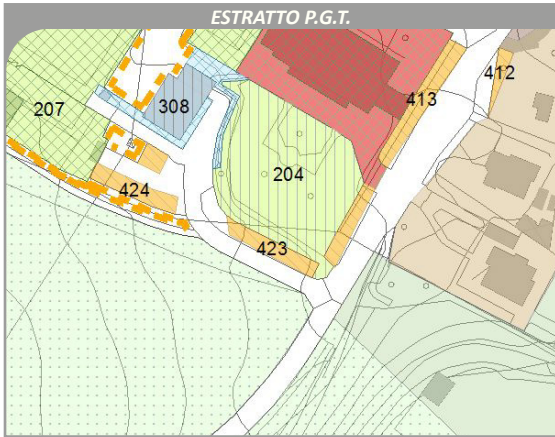
STATO DI CONSERVAZIONE  Normale  Mediocre  Scadente

PRESENZA DELLE DICHIARAZIONI DI CONFORMITA'

SICUREZZA IMPIANTI	SI	NO	parziale	<input checked="" type="checkbox"/> non soggetta
SICUREZZA ANTINCENDIO	SI	NO	parziale	<input checked="" type="checkbox"/> non soggetta
BARRIERE ARCHITETTONICHE	SI	NO	parziale	<input checked="" type="checkbox"/> non soggetta

INTERVENTI PROGRAMMATI

- Sicurezza impianti
- Sicurezza antincendio
- Barriere architettoniche



**INTEGRAZIONE**

ACCESSIBILITA' CON MEZZI PUBBLICI  
 150 m  300 m  1000 m  non servito

DESTINAZIONE PREVALENTE DEL CONTESTO  
 Residenziale  
 Industriale / Artigianale  
 Terziario / Commerciale  
 Standard  
 Agricolo

PRESENZA DI PARCHEGGI  
 SI  NO

PRESENZA DI SERVIZI INTEGRATI ALLA FUNZIONE  
 SI  NO



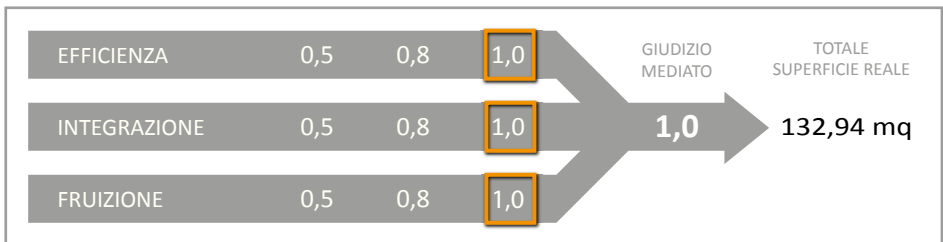
**FRUIZIONE**

BACINO DI UTENZA  
 comunale  sovracomunale

UTILIZZAZIONE  
 quotidiana  saltuaria

**VALUTAZIONE QUALITATIVA DEL SERVIZIO**

NOTE





Comune di Braone  
Provincia di Brescia

superficie: 12 Km<sup>2</sup>  
popolazione: 661 abitanti

Parceggi polifunzionali

**S4d** **424**

DESCRIZIONE

Parceggio

LOCALIZZAZIONE

via Provinciale

FRAZIONE **Braone**

STATO DI ATTUAZIONE da PRG

esistente  in attuazione

progetto  non attuato

STATO DI ATTUAZIONE da PGT

esistente  in attuazione

progetto  non attuato



REGIME DI PROPRIETA'

comunale  privato

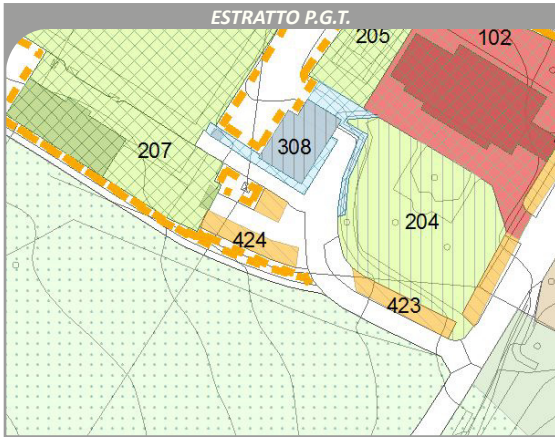
altro: specifica  convenzionato  non convenzionato

CARATTERISTICHE DIMENSIONALI

S.l.p.	- mq
Pertinenza	180,22 mq
<b>Totale</b>	<b>180,22 mq</b>

PREVISIONI DI PIANO

servizi per terziario  servizi all'industria   servizi alla popolazione



**EFFICIENZA**

STATO DI CONSERVAZIONE

Normale  Mediocre  Scadente

PRESENZA DELLE DICHIARAZIONI DI CONFORMITA'

SICUREZZA IMPIANTI	SI	NO	parziale	<input checked="" type="checkbox"/> non soggetta
SICUREZZA ANTINCENDIO	SI	NO	parziale	<input checked="" type="checkbox"/> non soggetta
BARRIERE ARCHITETTONICHE	SI	NO	parziale	<input checked="" type="checkbox"/> non soggetta

INTERVENTI PROGRAMMATI

<input type="checkbox"/> Sicurezza impianti
<input type="checkbox"/> Sicurezza antincendio
<input type="checkbox"/> Barriere architettoniche

**INTEGRAZIONE**

ACCESSIBILITA' CON MEZZI PUBBLICI

150 m  300 m  1000 m  non servito

DESTINAZIONE PREVALENTE DEL CONTESTO

Residenziale

Industriale / Artigianale

Terziario / Commerciale

Standard

Agricolo



PRESENZA DI PARCHEGGI

SI  NO

PRESENZA DI SERVIZI INTEGRATI ALLA FUNZIONE

SI  NO

**FRUIZIONE**

BACINO DI UTENZA

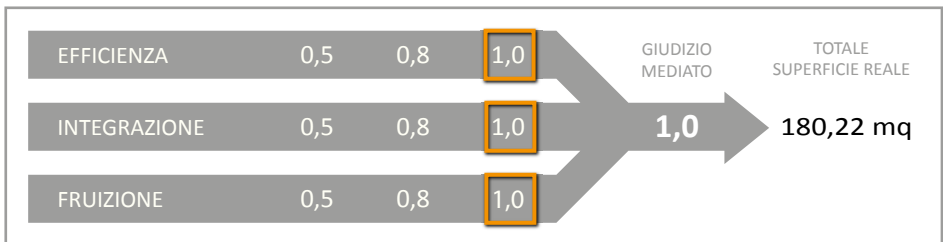
comunale  sovracomunale

UTILIZZAZIONE

quotidiana  saltuaria

**VALUTAZIONE QUALITATIVA DEL SERVIZIO**

NOTE







Comune di Braone  
Provincia di Brescia

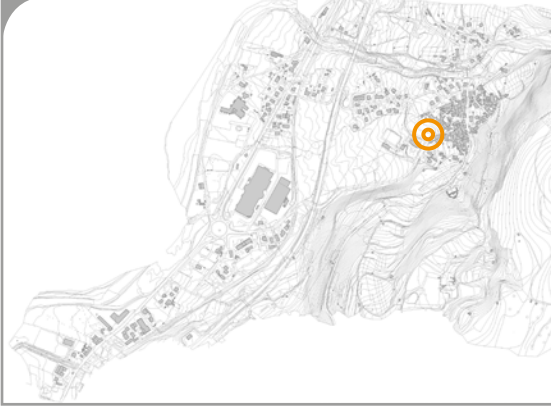
superficie: 12 Km<sup>2</sup>  
popolazione: 661 abitanti

**S4a**

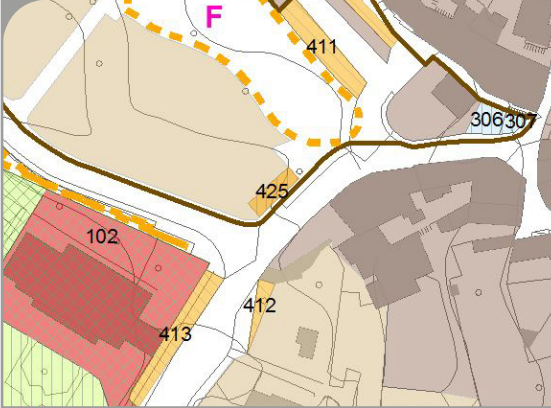
Parcchegi per la residenza

**425**

**INQUADRAMENTO**



**ESTRATTO P.G.T.**



**FOTOGRAFIA**



**DESCRIZIONE**

Parcchegio

**LOCALIZZAZIONE**

via Brenti

FRAZIONE

Braone

**STATO DI ATTUAZIONE da PRG**

esistente     in attuazione  
 progetto     non attuato

**STATO DI ATTUAZIONE da PGT**

esistente     in attuazione  
 progetto     non attuato

**REGIME DI PROPRIETA'**

comunale     privato  
 altro: specifica     convenzionato  
     non convenzionato

**CARATTERISTICHE DIMENSIONALI**

S.I.p.	- mq
Pertinenza	71,08 mq
<b>Totale</b>	<b>71,08 mq</b>

**PREVISIONI DI PIANO**

servizi per terziario

servizi all'industria

servizi alla popolazione

**EFFICIENZA**

STATO DI CONSERVAZIONE

Normale

Mediocre

Scadente

**PRESENZA DELLE DICHIARAZIONI DI CONFORMITA'**

SICUREZZA IMPIANTI	SI	NO	parziale	<input checked="" type="checkbox"/> non soggetta
SICUREZZA ANTINCENDIO	SI	NO	parziale	<input checked="" type="checkbox"/> non soggetta
BARRIERE ARCHITETTONICHE	SI	NO	parziale	<input checked="" type="checkbox"/> non soggetta

**INTERVENTI PROGRAMMATI**

<input type="checkbox"/> Sicurezza impianti
<input type="checkbox"/> Sicurezza antincendio
<input type="checkbox"/> Barriere architettoniche

**INTEGRAZIONE**

**ACCESSIBILITA' CON MEZZI PUBBLICI**

150 m     300 m     1000 m     non servito

**DESTINAZIONE PREVALENTE DEL CONTESTO**

<input type="checkbox"/> Residenziale
<input type="checkbox"/> Industriale / Artigianale
<input type="checkbox"/> Terziario / Commerciale
<input checked="" type="checkbox"/> Standard
<input type="checkbox"/> Agricolo

**PRESENZA DI PARCHEGGI**

SI     NO

**PRESENZA DI SERVIZI INTEGRATI ALLA FUNZIONE**

SI     NO

**FRUIZIONE**

**BACINO DI UTENZA**

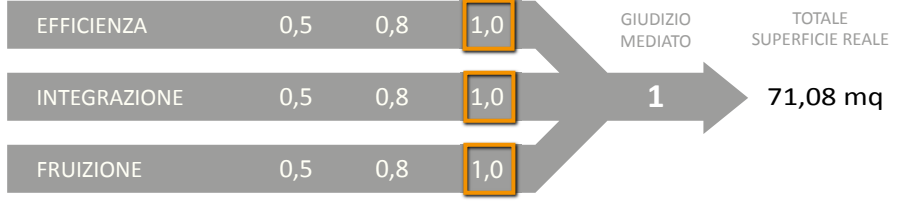

comunale     sovracomunale

**UTILIZZAZIONE**

quotidiana     saltuaria

**VALUTAZIONE QUALITATIVA DEL SERVIZIO**

**NOTE**





Comune di Braone  
Provincia di Brescia

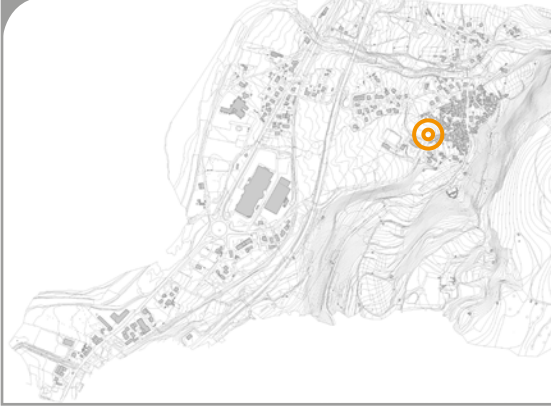
superficie: 12 Km<sup>2</sup>  
popolazione: 661 abitanti

**S4a**

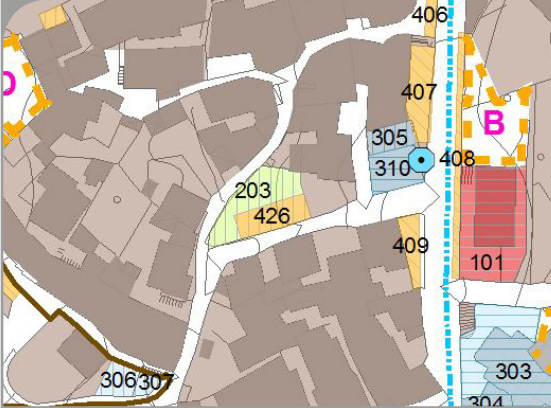
Parcheggi per la residenza

**426**

INQUADRAMENTO




ESTRATTO P.G.T.



FOTOGRAFIA



NOTE



DESCRIZIONE	
Parcheggio	

LOCALIZZAZIONE	
via Motta	
FRAZIONE	Braone

STATO DI ATTUAZIONE da PRG			
<input checked="" type="checkbox"/> esistente	<input type="checkbox"/> in attuazione	<input type="checkbox"/> progetto	<input type="checkbox"/> non attuato

STATO DI ATTUAZIONE da PGT			
<input checked="" type="checkbox"/> esistente	<input type="checkbox"/> in attuazione	<input type="checkbox"/> progetto	<input type="checkbox"/> non attuato

REGIME DI PROPRIETA'	
<input checked="" type="checkbox"/> comunale	<input type="checkbox"/> privato
<input type="checkbox"/> altro: specifica	<input type="checkbox"/> convenzionato <input type="checkbox"/> non convenzionato

CARATTERISTICHE DIMENSIONALI	
S.l.p.	- mq
Pertinenza	115,76 mq
Totale	115,76 mq

PREVISIONI DI PIANO	<input type="checkbox"/> servizi per terziario	<input type="checkbox"/> servizi all'industria	<input checked="" type="checkbox"/> servizi alla popolazione
---------------------	--	--	--

EFFICIENZA

STATO DI CONSERVAZIONE	<input checked="" type="checkbox"/> Normale	<input type="checkbox"/> Mediocre	<input type="checkbox"/> Scadente
------------------------	---	-----------------------------------	-----------------------------------

PRESENZA DELLE DICHIARAZIONI DI CONFORMITA'				
SICUREZZA IMPIANTI	<input type="checkbox"/> SI	<input type="checkbox"/> NO	<input type="checkbox"/> parziale	<input checked="" type="checkbox"/> non soggetta
SICUREZZA ANTINCENDIO	<input type="checkbox"/> SI	<input type="checkbox"/> NO	<input type="checkbox"/> parziale	<input checked="" type="checkbox"/> non soggetta
BARRIERE ARCHITETTONICHE	<input type="checkbox"/> SI	<input type="checkbox"/> NO	<input type="checkbox"/> parziale	<input checked="" type="checkbox"/> non soggetta

INTERVENTI PROGRAMMATI
<input type="checkbox"/> Sicurezza impianti
<input type="checkbox"/> Sicurezza antincendio
<input type="checkbox"/> Barriere architettoniche

INTEGRAZIONE

ACCESSIBILITA' CON MEZZI PUBBLICI				
<input checked="" type="checkbox"/> 150 m	<input type="checkbox"/> 300 m	<input type="checkbox"/> 1000 m	<input type="checkbox"/> non servito	

DESTINAZIONE PREVALENTE DEL CONTESTO	
<input checked="" type="checkbox"/> Residenziale	
<input type="checkbox"/> Industriale / Artigianale	
<input type="checkbox"/> Terziario / Commerciale	
<input type="checkbox"/> Standard	
<input type="checkbox"/> Agricolo	

PRESENZA DI PARCHEGGI	
<input type="checkbox"/> SI	<input type="checkbox"/> NO

PRESENZA DI SERVIZI INTEGRATI ALLA FUNZIONE	
<input type="checkbox"/> SI	<input checked="" type="checkbox"/> NO

FRUIZIONE

BACINO DI UTENZA	
<input checked="" type="checkbox"/> comunale	<input type="checkbox"/> sovracomunale

UTILIZZAZIONE	
<input checked="" type="checkbox"/> quotidiana	<input type="checkbox"/> saltuaria

VALUTAZIONE QUALITATIVA DEL SERVIZIO

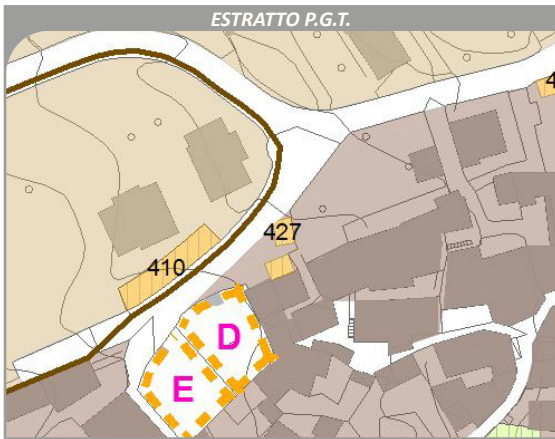
EFFICIENZA	0,5	0,8	<input checked="" type="checkbox"/> 1,0	GIUDIZIO MEDIATO	1,0	TOTALE SUPERFICIE REALE 115,76 mq
INTEGRAZIONE	0,5	0,8	<input checked="" type="checkbox"/> 1,0			
FRUIZIONE	0,5	0,8	<input checked="" type="checkbox"/> 1,0			



Comune di Braone  
Provincia di Brescia

superficie: 12 Km<sup>2</sup>  
popolazione: 661 abitanti

**S4a** Parcheggi per la residenza **427**



**DESCRIZIONE**  
Parcheggio

**LOCALIZZAZIONE**  
via Borsellino  
FRAZIONE Braone

**STATO DI ATTUAZIONE da PRG**  
esistente in attuazione  
progetto non attuato

**STATO DI ATTUAZIONE da PGT**  
esistente in attuazione  
progetto non attuato

**REGIME DI PROPRIETA'**  
comunale privato  
altro: convenzionato non convenzionato  
specifica

**CARATTERISTICHE DIMENSIONALI**  
S.l.p. - mq  
Pertinenza 52,25 mq  
Totale 52,25 mq

**PREVISIONI DI PIANO**  
servizi per terziario servizi all'industria **servizi alla popolazione**

**EFFICIENZA**

**STATO DI CONSERVAZIONE**  
Normale Mediocre Scadente

**PRESENZA DELLE DICHIARAZIONI DI CONFORMITA'**

SICUREZZA IMPIANTI	SI	NO	parziale	<b>non soggetta</b>
SICUREZZA ANTINCENDIO	SI	NO	parziale	<b>non soggetta</b>
BARRIERE ARCHITETTONICHE	SI	NO	parziale	<b>non soggetta</b>

**INTERVENTI PROGRAMMATI**

- Sicurezza impianti
- Sicurezza antincendio
- Barriere architettoniche

**INTEGRAZIONE**

**ACCESSIBILITA' CON MEZZI PUBBLICI**  
150 m 300 m 1000 m non servito

**DESTINAZIONE PREVALENTE DEL CONTESTO**  
**Residenziale**  
Industriale / Artigianale  
Terziario / Commerciale  
Standard  
Agricolo

**PRESENZA DI PARCHEGGI**  
SI NO

**PRESENZA DI SERVIZI INTEGRATI ALLA FUNZIONE**  
SI **NO**

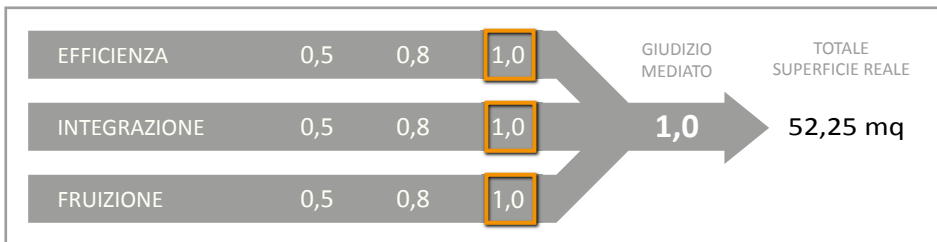
**FRUIZIONE**

**BACINO DI UTENZA**  
**comunale** sovracomunale

**UTILIZZAZIONE**  
**quotidiana** saltuaria

**VALUTAZIONE QUALITATIVA DEL SERVIZIO**

**NOTE**





Comune di Braone  
Provincia di Brescia

superficie: 12 Km<sup>2</sup>  
popolazione: 661 abitanti

Parceggi polifunzionali

**S4d** **428**

DESCRIZIONE

Parceggio

LOCALIZZAZIONE

via Santa Maria

FRAZIONE Braone

STATO DI ATTUAZIONE da PRG

esistente  in attuazione

progetto  non attuato

STATO DI ATTUAZIONE da PGT

esistente  in attuazione

progetto  non attuato



REGIME DI PROPRIETA'

comunale  privato

altro: specifica  convenzionato  non convenzionato

CARATTERISTICHE DIMENSIONALI

S.I.p.	- mq
Pertinenza	46,22 mq
Totale	46,22 mq

PREVISIONI DI PIANO

servizi per terziario  servizi all'industria  servizi alla popolazione

EFFICIENZA

STATO DI CONSERVAZIONE

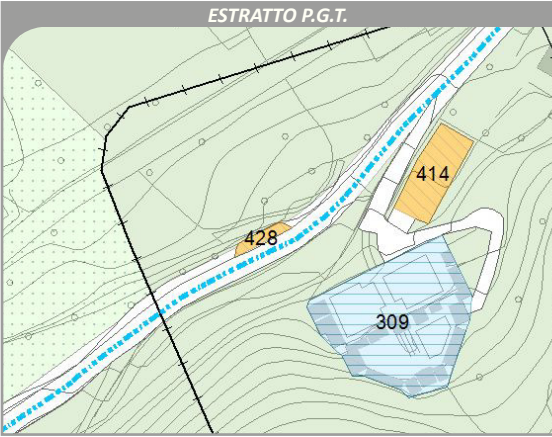
Normale  Mediocre  Scadente

PRESENZA DELLE DICHIARAZIONI DI CONFORMITA'

SICUREZZA IMPIANTI	SI	NO	parziale	<input checked="" type="checkbox"/> non soggetta
SICUREZZA ANTINCENDIO	SI	NO	parziale	<input checked="" type="checkbox"/> non soggetta
BARRIERE ARCHITETTONICHE	SI	NO	parziale	<input checked="" type="checkbox"/> non soggetta

INTERVENTI PROGRAMMATI

<input type="checkbox"/> Sicurezza impianti
<input type="checkbox"/> Sicurezza antincendio
<input type="checkbox"/> Barriere architettoniche



INTEGRAZIONE

ACCESSIBILITA' CON MEZZI PUBBLICI

150 m  300 m  1000 m  non servito

DESTINAZIONE PREVALENTE DEL CONTESTO

Residenziale

Industriale / Artigianale

Terziario / Commerciale

Standard

Agricolo

PRESENZA DI PARCHEGGI

SI  NO

PRESENZA DI SERVIZI INTEGRATI ALLA FUNZIONE

SI  NO



FRUIZIONE

BACINO DI UTENZA

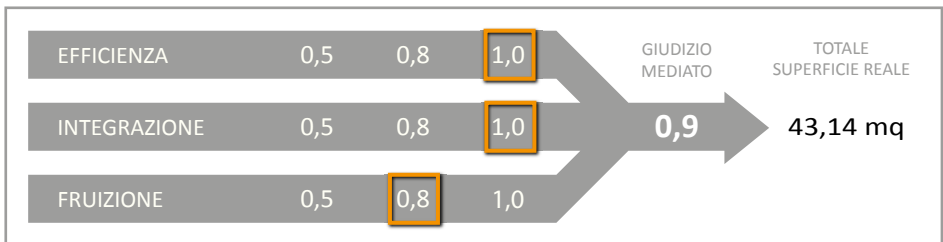
comunale  sovracomunale

UTILIZZAZIONE

quotidiana  saltuaria

VALUTAZIONE QUALITATIVA DEL SERVIZIO

NOTE





Comune di Braone  
Provincia di Brescia

superficie: 12 Km<sup>2</sup>  
popolazione: 661 abitanti

**S4d** Parcheggi polifunzionali  
**429**

DESCRIZIONE  
Parcheggio

LOCALIZZAZIONE  
via Santa Maria  
FRAZIONE Braone

STATO DI ATTUAZIONE da PRG  
esistente in attuazione  
progetto non attuato

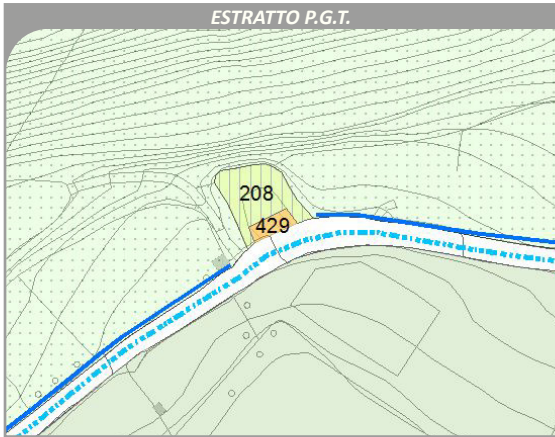
STATO DI ATTUAZIONE da PGT  
esistente in attuazione  
progetto non attuato



REGIME DI PROPRIETA'  
comunale privato  
altro: convenzionato non convenzionato  
specifica

CARATTERISTICHE DIMENSIONALI  
S.l.p. - mq  
Pertinenza 55,58 mq  
Totale 55,58 mq

PREVISIONI DI PIANO servizi per terziario servizi all'industria servizi alla popolazione



EFFICIENZA

STATO DI CONSERVAZIONE Normale Mediocre Scadente

PRESENZA DELLE DICHIARAZIONI DI CONFORMITA'

SICUREZZA IMPIANTI	SI	NO	parziale	non soggetta
SICUREZZA ANTINCENDIO	SI	NO	parziale	non soggetta
BARRIERE ARCHITETTONICHE	SI	NO	parziale	non soggetta

INTERVENTI PROGRAMMATI

- Sicurezza impianti
- Sicurezza antincendio
- Barriere architettoniche



INTEGRAZIONE

ACCESSIBILITA' CON MEZZI PUBBLICI  
150 m 300 m 1000 m non servito

DESTINAZIONE PREVALENTE DEL CONTESTO  
Residenziale  
Industriale / Artigianale  
Terziario / Commerciale  
Standard  
Agricolo

PRESENZA DI PARCHEGGI  
SI NO

PRESENZA DI SERVIZI INTEGRATI ALLA FUNZIONE  
SI NO

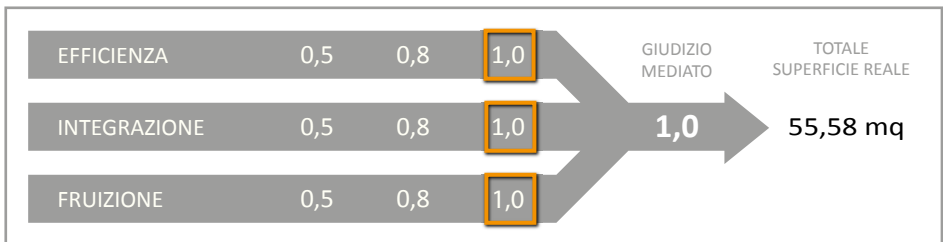
FRUIZIONE

BACINO DI UTENZA  
comunale sovracomunale

UTILIZZAZIONE  
quotidiana saltuaria

VALUTAZIONE QUALITATIVA DEL SERVIZIO

NOTE



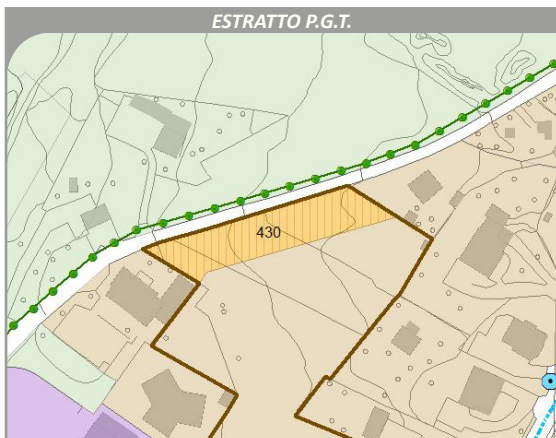


Comune di Braone  
Provincia di Brescia

superficie: 12 Km<sup>2</sup>  
popolazione: 661 abitanti

**S4a**      Parcheggio per la residenza

**430**



**DESCRIZIONE**

Parcheggio

**LOCALIZZAZIONE**

loc. Gisole

FRAZIONE **Braone**

**STATO DI ATTUAZIONE da PRG**

esistente       in attuazione

progetto       non attuato

**STATO DI ATTUAZIONE da PGT**

esistente       in attuazione

progetto       non attuato

**REGIME DI PROPRIETA'**

comunale       privato

altro: specifica       convenzionato  
 non convenzionato

**CARATTERISTICHE DIMENSIONALI**

S.l.p.      - mq

Pertinenza      **1.295,49** mq

Totale      **1.295,49** mq

**PREVISIONI DI PIANO**

servizi per terziario       servizi all'industria       servizi alla popolazione

**EFFICIENZA**

**STATO DI CONSERVAZIONE**

Normale       Mediocre       Scadente

**PRESENZA DELLE DICHIARAZIONI DI CONFORMITA'**

SICUREZZA IMPIANTI	SI	NO	parziale	<input checked="" type="checkbox"/> non soggetta
SICUREZZA ANTINCENDIO	SI	NO	parziale	<input checked="" type="checkbox"/> non soggetta
BARRIERE ARCHITETTONICHE	SI	NO	parziale	<input checked="" type="checkbox"/> non soggetta

**INTERVENTI PROGRAMMATI**

- Sicurezza impianti
- Sicurezza antincendio
- Barriere architettoniche

**INTEGRAZIONE**

**ACCESSIBILITA' CON MEZZI PUBBLICI**

150 m       300 m       1000 m       non servito

**DESTINAZIONE PREVALENTE DEL CONTESTO**

Residenziale

Industriale / Artigianale

Terziario / Commerciale

Standard

Agricolo

**PRESENZA DI PARCHEGGI**

SI       NO

**PRESENZA DI SERVIZI INTEGRATI ALLA FUNZIONE**

SI       NO

**FRUIZIONE**

**BACINO DI UTENZA**

comunale       sovracomunale

**UTILIZZAZIONE**

quotidiana       saltuaria

**VALUTAZIONE QUALITATIVA DEL SERVIZIO**

**NOTE**

