

Studio Tecnico Paolo geom.fanetti n°5755  
Via Tonolini n°2 Cap. 25050  
Sonico (Bs) Tel/Fax: 0364/75028  
E- mail [paolo@studiofanetti.it](mailto:paolo@studiofanetti.it)  
P.IVA 02 569 590 983  
C.F. FNT PDM 68 P 23 D391Y

# COMUNE DI PAISCO LOVENO

## VIA NAZIONALE N°21

Relazione : LAVORI DI MANUTENZIONE STRAORDINARIA REALIZZAZIONE CANALETTE/TUBAZIONI E POZZI PERDENTIA ALLA STRADA DI ACCESSO AL CASTAGNETO DIDATTICO

**PROGETTO DEFINITIVO/ESECUTIVO**

# COMMITTENTE

## COMUNE DI PAISCO LOVENO

VIA NAZIONALE 21

**RELAZIONE TECNICO FINANZIARIA SPESA COMPLESSIVA 30.000,00**

**IL TECNICO**



**PAISCO LOVENO**

## **INDICE**

- 1      Premessa.**
- 2      Intervento da realizzare.**
- 3      Previsioni di PGT- Accessibilità.**

## **1 Premessa**

L'Amministrazione Comunale di PAISCO LOVENO, in una programmazione di manutenzione straordinaria finalizzata alla messa in sicurezza delle strade al fine di scongiurare rischi per l'incolumità pubblica, ha ritenuto prioritario eseguire un intervento di adeguamento e messa in sicurezza della viabilità. Il progetto riguarda la raccolta delle acque piovane. L'intervento proposto si colloca lungo la strada comunale che dalla s.s. 294 scende verso il castagneto didattico.

## **2 Intervento da realizzare;**

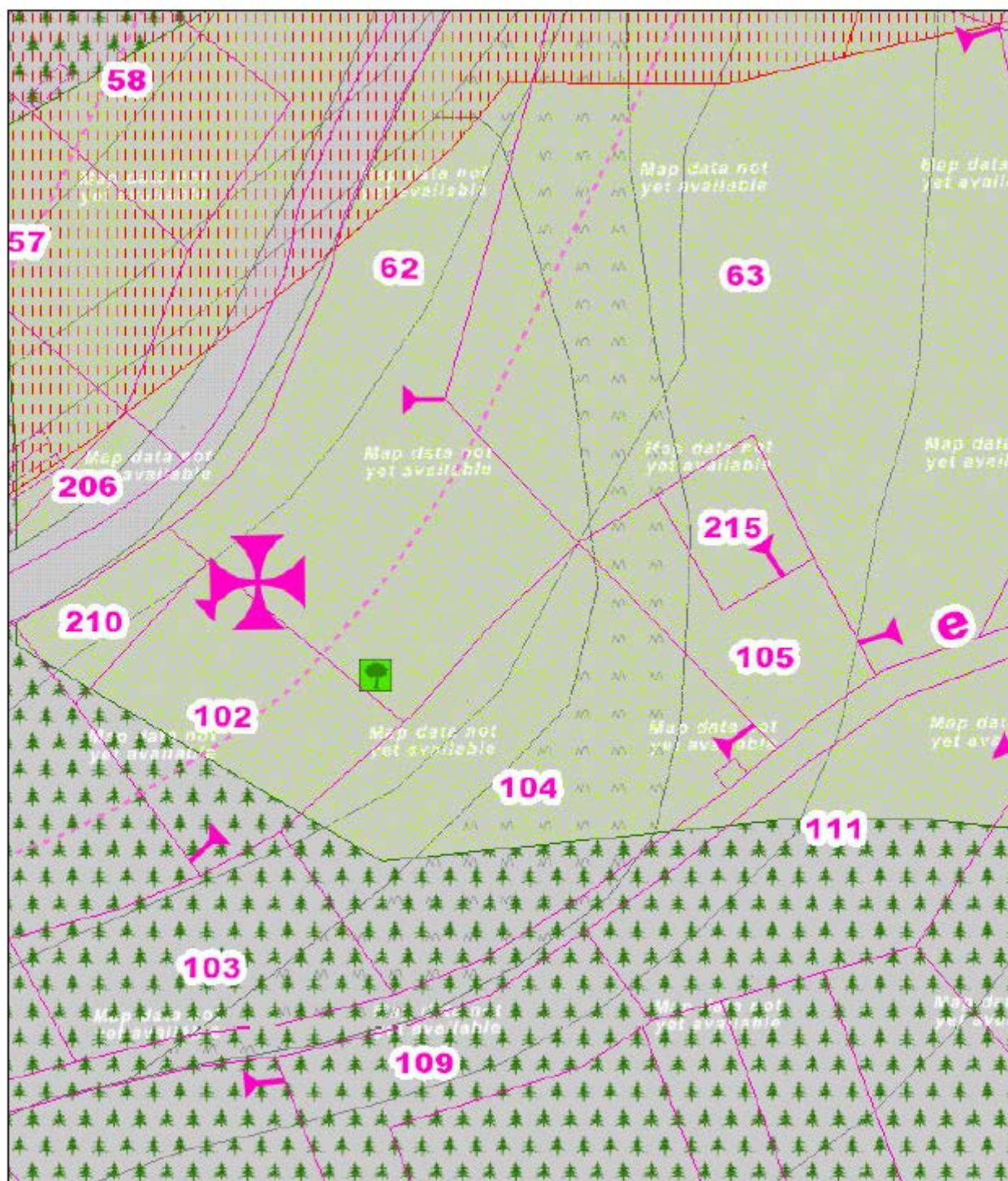
L'intervento prevede la posa di cordolo in cemento (12x15x25) ammorsato lungo tutto il versante di monte della strada. Posa di pozzetti con caditoie per la raccolta dell'acqua piovane aderenti al cordolo in c.a. Posa di pozzi drenante diametro 1 per altezza 2.00 metri con pozzetto di ispezione. Realizzazione di n°2 basamenti per futuro cancello con fornitura e posa profilato in corten 120x120 sp 3 mm altezza 2.50. Realizzazione di n°2 basamenti per pali di illuminazione con inserito tubo forma del 20 altezza 50. Sistemazione livellamento/rullatura strada accesso castagneto didattico con formazione di pendenza 1.75 verso monte.

## **3 Previsioni di PGT- Accessibilità**

L' intervento di progetto ricade in aree di interesse comune – viabilità, così come previsto nel vigente strumento urbanistico. L'intervento in progetto non altera le previsioni urbanistiche trattandosi perlopiù di opere di manutenzione straordinaria.

L' area interessata al lavoro è accessibile direttamente dalla strada statale 294. Non sussistono pertanto problematiche significative legate all'accessibilità ed all'utilizzo delle infrastrutture oggetto della realizzazione dell'intervento.

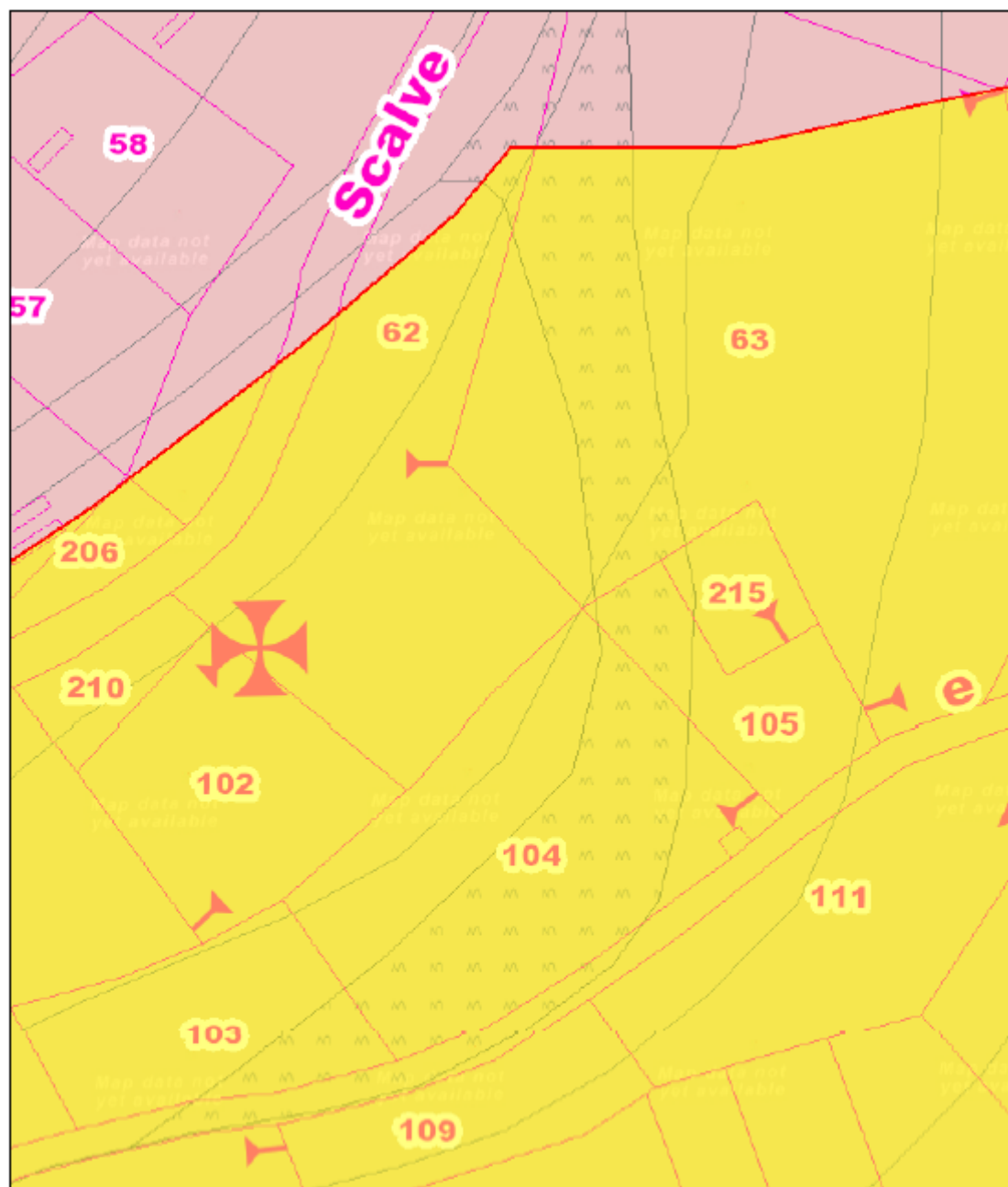
## PR4 - Classificazione generale ambiti territorio comunale



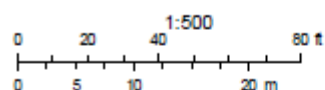
maggio 25, 2023

1:500  
0 20 40 80 ft  
0 5 10 20 m

# 08 - Carta della Fattibilità Geologica




maggio 25, 2023



Sources: Esri, HERE, Garmin, Intermap, increment P Corp., GEBCO, USGS, FAO, NPS, NRCAN, GeoBae, IGN, Kadaster NL, Ordnance Survey, Esri Japan, METI, Esri China (Hong Kong), (c) OpenStreetMap contributors, and the GIS User Community

## VINCOLO IDROGEOLOGICO

L'ingombro territoriale qui illustrato è indicativo; in fase di stampa sarà calcolato correttamente sulla base della scala impostata.



GEOMORFOLOGIA - IDROGEOLOGIA

il tecnico

