

comune di marone
provincia di brescia

Piano di Governo del Territorio

Approvato con Delibera di Consiglio Comunale n° 55 del 30 dicembre 2009

piano dei servizi

reti tecnologiche: fognatura

marone - collopiano - pregasso - vesto

ps 3a

novembre 2013

scala 1:2000

variante n.1 / 2013 art.13 comma 13 L.R. 10/2005 e s.m.i.

adottata dal Consiglio Comunale con Delibera n° 3 del 27 febbraio 2014
approvata dal Consiglio Comunale con Delibera n°37 del 29 settembre 2014

pianificazione e coordinamento

arch. claudio nodari	esne - bs	arch. carlo fasser	brescia
arch. mauro bellotti	esne - bs	arch. alessandro d'albino	brescia
arch. andrea rivella	esne - bs	arch. tommaso mettello	brescia
arch. elena pestelli	dorso b.t. - bs		

il responsabile del procedimento

dott. giovanni asarzone

rapporto ambientale

ing. marcella salvetti

studio agronomico - forestale

dott. for. marco sangalli

il sindaco

alessio rinaldi

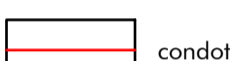




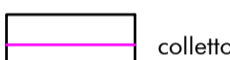



claudio nodari architetto

studio di architettura e urbanistica

ordine degli architetti, pianificatori, paesaggisti e conservatori della provincia di brescia n. 544

collaborazione

LEGENDA

-  condotto acque rosse
-  condotto acque nere
-  condotto acque bianche
-  affacci
-  collettore - ricepito finale depuratore di Paratico
-  direzionalità Busso
-  rete ferroviaria
-  cani d'acqua
-  confine comunale

