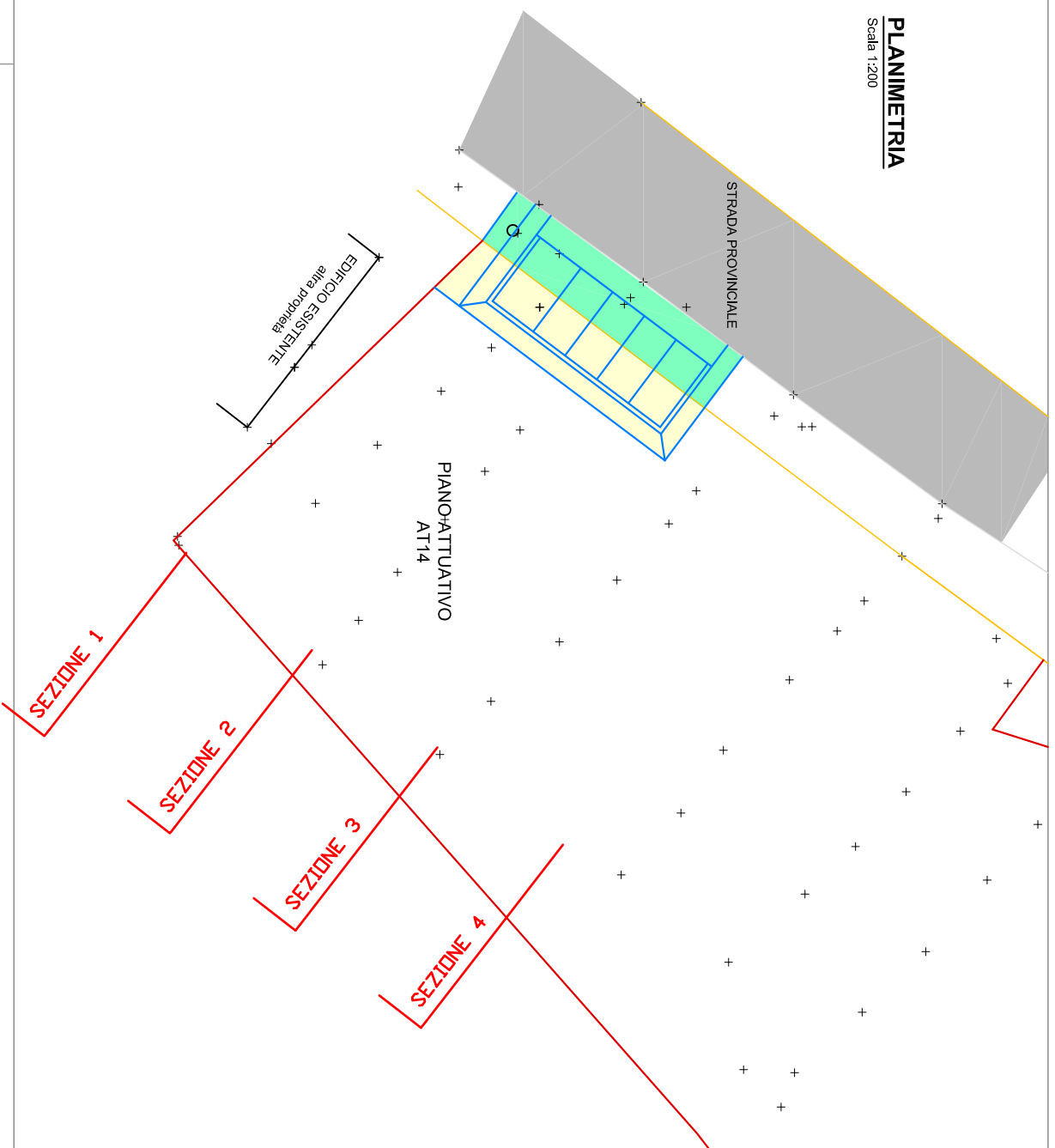


- Area in progetto parcheggi pubblici - cessione gratuita da Comitati a Comune per parcheggi 74,2mq
- Area in progetto parcheggi pubblici - provinciale da adibire a parcheggio + fascia (larghezza 1,50m) 68,3mq
- Area attuale carreggiata stradale asfaltata

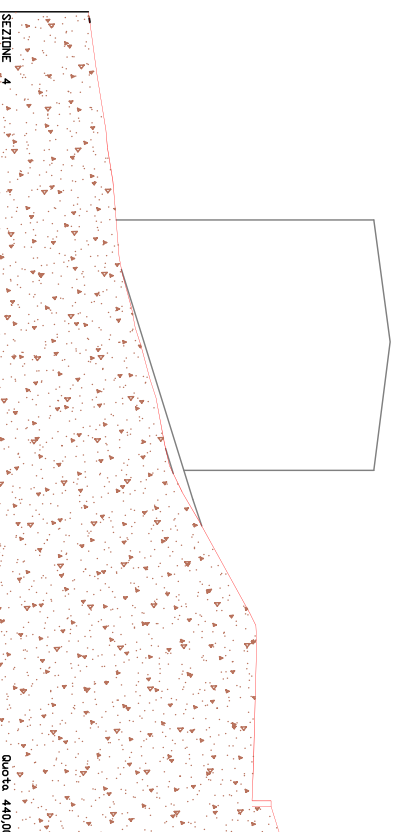
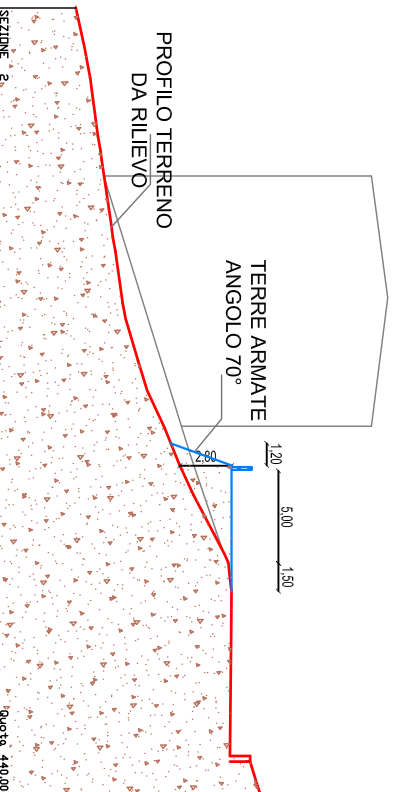
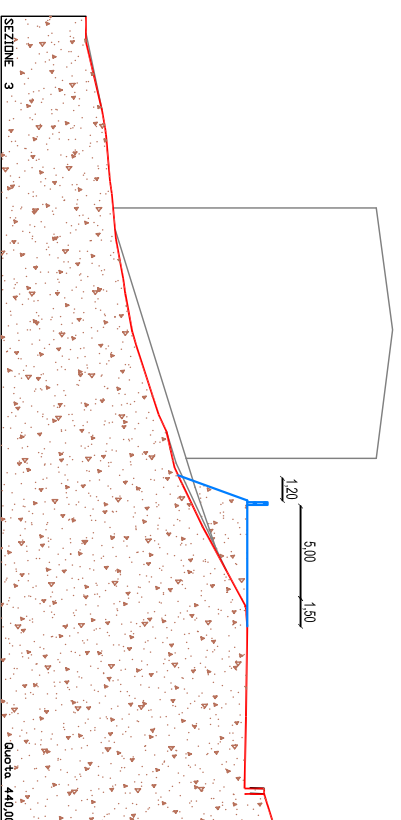
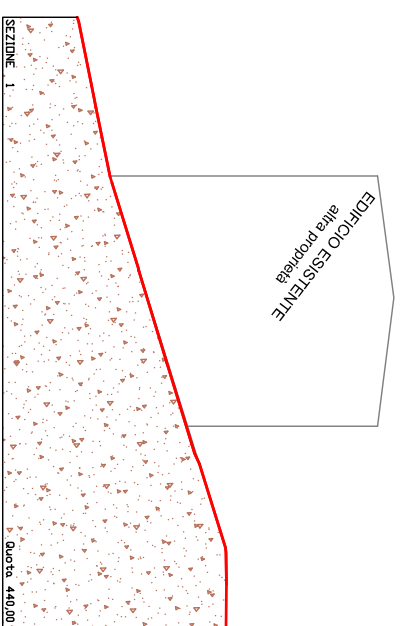
PLANIMETRIA
Scala 1:100



PLANIMETRIA
Scala 1:200



SEZIONI
Scala 1:200



COMUNE DI:	ANGOLO TERME	PROVINCIA DI:	BRESCIA
COMITENTE:	sig. MARCO GAIONI - sig.a BARBARA GAIONI		
OGGETTO:	CONVENZIONE URBANISTICA - PIANO ATTUATIVO AT14		

TAV.:	2	ESTRATTO PGT - INDIVIDUAZIONE MAPPALI
PL.:		PLANIMETRIA - SEZIONI

SCALA:	1:100 - 1:200
DATA:	SETTEMBRE 2019
AGG:	