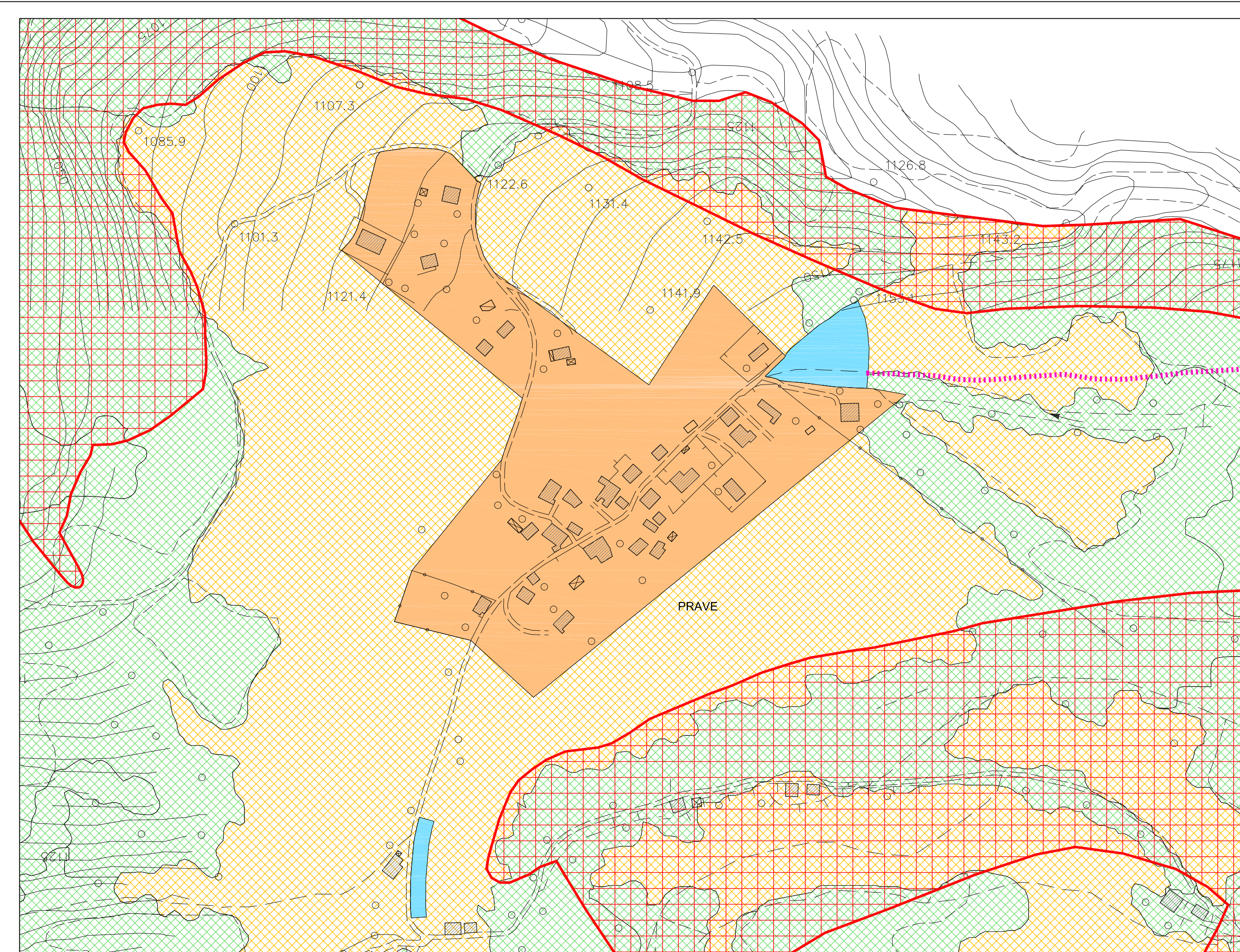
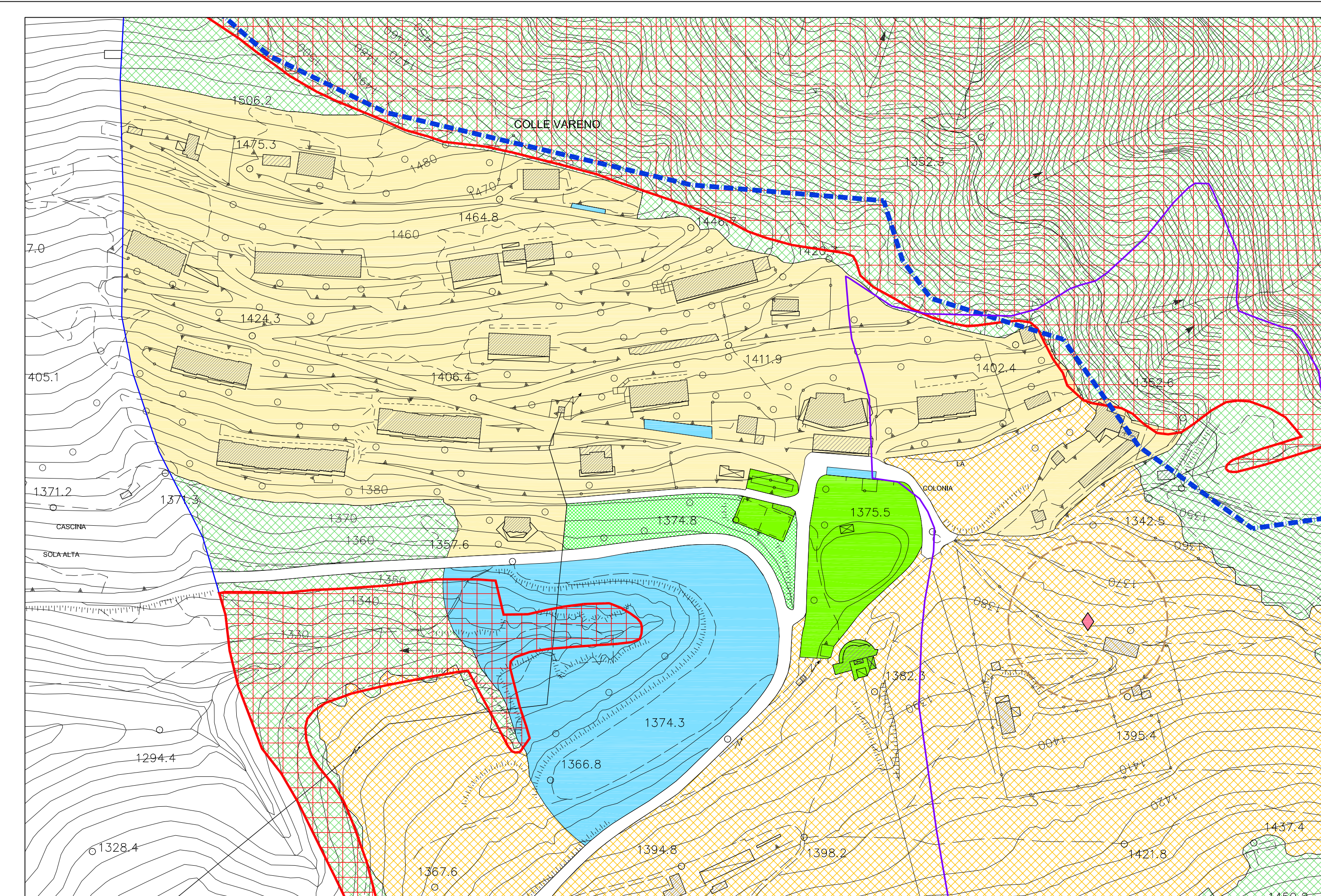


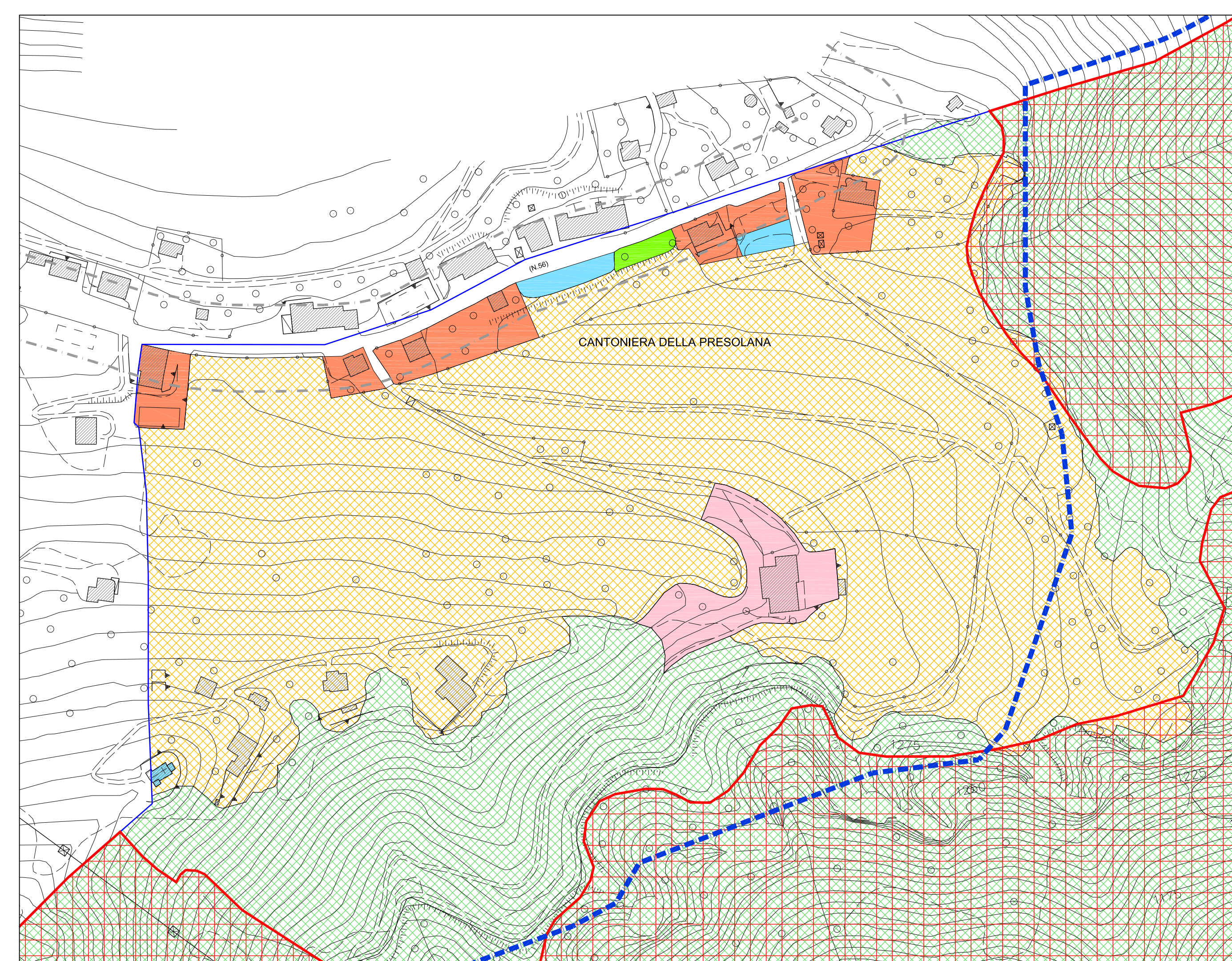
ANFURRO



PRAVE



VARENO



CANTONIERA DELLA PRESOLANA

- | | |
|--|--|
| confine comunale | aree non soggette a trasformazioni per regioni idrogeologiche ed idrauliche |
| SISTEMA INSEDIATIVO | aree di salvaguardia della captazione a scopo idropotabile |
| R1 - nuclei di antica formazione | elettrodoti e relative fasce di rispetto |
| R2 - residenziale esistente | area a tutela di beni storico culturali |
| R3 - residenziale esistente alla Cantoniera della Presolana | rispetto cimiteriale |
| R4 - residenziale esistente a Dazze e Prave | Parco Locale di Interesse Sovracomunale PLIS del Lago Moro |
| R5 - residenziale esistente a Colle Varena | Zona a Protezione Speciale Val di Scatve |
| T - turistico e termale | fascia di rispetto stradale - delimitazione centro abitato delto. G.C. n.1 del 13/1/2018 |
| piani attuativi residenziali vigenti | alberi monumentali individuati dal PTCIP |
| P - produttiva esistente | stalle e area di rispetto |
| aree di rispetto | fabbricati residenziali nel sistema ambientale |
| ambiti di trasformazione (piani attuativi) | |
| ambiti di trasformazione (permesso di costruire convenzionato) | |
| SERVIZI | |
| servizi pubblici | |
| servizi: verde pubblico e sportivo | |
| attrezzature per la mobilità | |
| nuove strade e allargamenti stradali | |
| percorsi ciclopedonali | |
| SISTEMA AMBIENTALE | |
| A1 - aree naturali ed agricole | |
| A2 - aree boscate | |

COMUNE DI ANGOLO TERME
 Provincia di Brescia
PIANO DI GOVERNO DEL TERRITORIO

PIANO DELLE REGOLE

VARIANTE 1

pr2b
 titolo Piano delle regole - Foglio 2

scala 1:2.000
 file piano delle regole 2000
 data 4 novembre 2018
 agg.

