








COMUNE DI EDOLO

PIANO COMUNALE DI PROTEZIONE CIVILE

Varata		Scala
4 C	SCENARIO 3 - RISCHIO IDRAULICO	1:3.000

LEGENDA

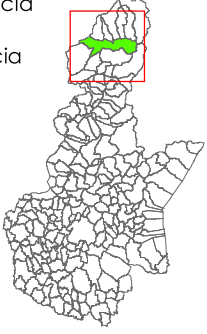
- rete idrica principale
- cancelli di afflusso / deflusso
- vie di fuga pedonali
- aree di ricovero
- aree di attesa

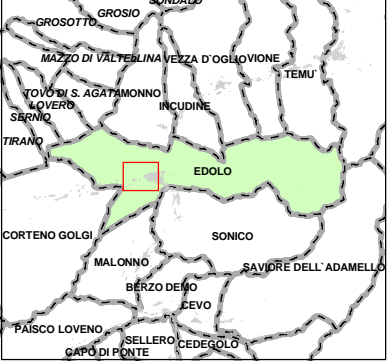
In tali aree sono compresi gli alvei attuali e le zone di rispetto dei corsi d'acqua. Sono inoltre state perimetrate le aree potenzialmente inondabili per fenomeni di piena con tempo di ritorno 100 anni. Le aree sono caratterizzate da fenomeni con pericolosità elevata.

In tali aree sono comprese le zone potenzialmente inondabili con tempi di ritorno superiori a 100 anni, individuati in ragione delle criticità potenziali derivanti da punti di debolezza strutturale di contenimento quali tratti di sponde in erosione, punti di possibile tracimazione, sovralluvionamenti in alveo. Le aree sono caratterizzate da fenomeni con pericolosità media.

In tali aree sono comprese le zone esterne alle precedenti, potenzialmente inondabili individuate con criteri morfologici tenendo conto delle criticità derivanti da punti di debolezza strutturale di contenimento quali tratti di sponde in erosione, punti di possibile tracimazione, sovralluvionamenti in alveo. Le aree sono caratterizzate da fenomeni con pericolosità bassa.

Provincia di Brescia






EDOLO

Data

anno 2007

Base cartografica

Aerofotogrammetrico



Divisione Studi e Progetti

SCENARIO N. 3	
Località	Zone varie del territorio comunale
Tipologia di rischio	Idraulico
Fenomeni	Allagamenti
Eventi pregressi	Sì
Precursori	Piogge intense e concentrate
Possibili conseguenze	Allagamento di alcune zone limitrofe all'alveo del Torrente Oglio in particolare in sinistra orografica
Elementi particolarmente vulnerabili	Nessuno
Sistemi di allertamento	Nessuno
Interruzione della viabilità e installazione di cancelli afflusso/deflusso	Via Generale Treboldi. Posizione dei cancelli di afflusso e deflusso evidenziata in carta.
Viabilità alternativa	Non esistente poichè nella zona sud del paese risulta coinvolta anche Via Morino
Aree di emergenza utilizzabili	L'evacuazione delle persone presenti all'interno dell'area interessata dovrà avvenire puntando a raccogliersi nella seguente area di attesa: A1. parcheggio del cimitero
Strutture di emergenza	Centro sportivo comunale

