

COMUNE DI EDOLO

PIANO COMUNALE DI PROTEZIONE CIVILE

Tavola


4 B


SCENARIO 2 - RISCHIO IDRAULICO


Scala


1:3.000


LEGENDA

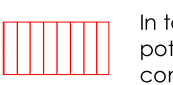
rete idrica principale


cancelli di afflusso / deflusso

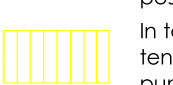
vie di fuga pedonali

aree di ricovero

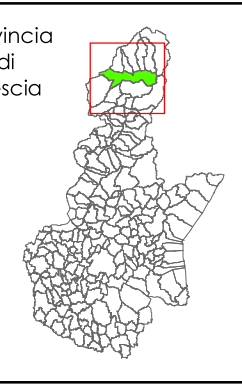
aree di attesa

In tali aree sono compresi gli alvei attuali e le zone di rispetto dei corsi d'acqua. Sono inoltre state perimetrate le aree potenzialmente inondabili per fenomeni di piena con tempo di ritorno 100 anni. Le aree sono caratterizzate da fenomeni con pericolosità elevata.

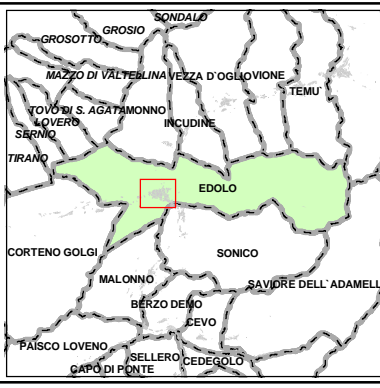
In tali aree sono comprese le zone potenzialmente inondabili con tempi di ritorno superiori a 100 anni, individuati in ragione delle criticità potenziali derivanti da punti di debolezza strutturale di contenimento quali tratti di sponde in erosione, punti di possibile frantumazione, sovralluvionamenti in alveo. Le aree sono caratterizzate da fenomeni con pericolosità media.

In tali aree sono comprese le zone esterne alle precedenti, potenzialmente inondabili individuate con criteri morfologici tenendo conto delle criticità derivanti da punti di debolezza strutturale di contenimento quali tratti di sponde in erosione, punti di possibile frantumazione, sovralluvionamenti in alveo. Le aree sono caratterizzate da fenomeni con pericolosità bassa.

Provincia di Brescia



Contorno Oglio




Data

anno 2007

Base cartografica

Aerofotogrammetrico



SCENARIO N. 2	
Località	Zone varie del territorio comunale
Tipologia di rischio	Idraulico
Fenomeni	Allagamenti
Eventi pregressi	Sì
Precursori	Piogge intense e concentrate
Possibili conseguenze	Allagamento della alcune zone limitrofe all'alveo del Fiume Oglio sia in destra sia in sinistra orografica
Elementi particolarmente vulnerabili	Porzioni del centro scolastico e del centro sportivo comunale
Sistemi di allertamento	Nessuno
Interruzione della viabilità e installazione di cancelli afflusso/deflusso	Strada Statale 42 e Strada Statale dell'Aprica potenzialmente non transitabili a causa dell'allagamento nell'area limitrofa il ponte stradale sull'Oglio nei pressi del Municipio. Posizione dei cancelli di afflusso e deflusso evidenziata in carta.
Viabilità alternativa	Non esistente poichè nella zona sud del paese risulta coinvolta anche Via Morino
Aree di emergenza utilizzabili	L'evacuazione delle persone presenti all'interno dell'area interessata dovrà avvenire facendo riferimento a due principali aree di attesa, tutte collocate al di fuori della zona allagata: A4, parcheggio di Via Marconi presso il CFP della Regione Lombardia per la zona interessata dall'evento posta a est del Fiume Oglio A5, parcheggi pubblici di Via Sora per la zona interessata dall'evento posta a ovest del Fiume Oglio
Strutture di emergenza	Campo sportivo comunale di Via Industriale, campo sportivo parrocchiale, strutture ricettive presenti in paese