
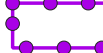




PIANO VIABILITA' AGRO-SILVO-PASTORALE DELLA
COMUNITA' MONTANA DI VALLE CAMONICA
ANNO 2024
Comune di Selero
Scala 1:10.000


Legenda

 Confine Comunità Montana di Valle Camonica


 Confine Parco Regionale dell'Adamello


 Confini Comunali


 Fiume Oglio


 Viabilità principale


Viabilità Agro-Silvo-Pastorale

 C1 - Piccoli Autocarri, classe I-Autocarri


 C2 - Trattori forestali o con rimorchio, classe II-Trattori con rimorchio


 C3 - Piccoli trattori, classe III-Trattori di piccole dimensioni


 C4 - Piccoli automezzi, classe IV-Piccoli automezzi


 D - Animali da soma, classe IV-Piccoli automezzi


Viabilità Agro-Silvo-Pastorale desiderata

 C1 - Piccoli Autocarri, classe I-Autocarri

 C2 - Trattori forestali o con rimorchio, classe II-Trattori con rimorchio

 C3 - Piccoli trattori, classe III-Trattori di piccole dimensioni

 C4 - Piccoli automezzi, classe IV-Piccoli automezzi

 D - Animali da soma, classe IV-Piccoli automezzi

