



ORIGINALE

COMUNE di EDOLO

Provincia di Brescia

AREA LAVORI PUBBLICI E AMBIENTE

Determinazione n. 56 del 19/10/2020

n. Reg. Gen. 320

Oggetto: EDOLO (BS) – SITO UNESCO N. 94 “ARTE RUPESTRE DELLA VALLE CAMONICA”.
Dalla scoperta alla fruizione. Interventi per la tutela e la valorizzazione di tre polarità strategiche per lo sviluppo del Sito UNESCO “Arte rupestre della Valle Camonica”.
Intervento n°3: Sito archeologico del Castello di Mu e Sito archeologico di Plate de Icc (Edolo).
Realizzazione di interventi di approfondimento scientifico e miglioramento della fruizione necessari alla valorizzazione e alla tutela dei siti archeologici del Castello di Mu e di Plate de Icc.
Codice CUP G29J20000360006
Realizzazione rilievo fotogrammetrico, affidamento diretto ai sensi dell'art. 1, comma 2, lettera a), del decreto-legge n. 76 del 2020, convertito, con modificazioni, nella Legge 11 settembre 2020, n. 120, alla ditta Civelli Davide. CIG ZF92ED1085.

Il Responsabile dell'Area Lavori Pubblici e Ambiente**Premesso che:**

- ✓ con deliberazione del Consiglio Comunale n. 9 del 30/06/2020, dichiarata immediatamente eseguibile ai sensi di legge, è stato approvato il Bilancio di Previsione per l'esercizio finanziario 2020, la Relazione Previsionale e Programmatica ed il Bilancio Pluriennale 2020-2022;
- ✓ con deliberazione della Giunta Comunale n. 66 del 20/07/2020 i responsabili di area sono stati autorizzati alla gestione del Piano esecutivo di Gestione (P.E.G.) esercizio finanziario 2020;
- ✓ con decreto sindacale n. 10 del 01/07/2019 il sottoscritto, geom. Fabio Albertoni, è stato nominato Responsabile dell'Area Lavori Pubblici e Ambiente;
- ✓ con determinazione dell'Area Tecnica n. 294 del 30/12/2013 il geom. Marcella Malgarotti è stata individuata e nominata responsabile di procedimento;
- ✓ con deliberazione della Giunta Comunale n. 46 del 30/06/2020 è stata approvata, la bozza di protocollo d'intesa tra la Comunità Montana di Valle Camonica e il Comune di Edolo per l'attuazione del progetto: dalla scoperta alla fruizione. interventi per la tutela e la valorizzazione di tre polarità strategiche per lo sviluppo del sito Unesco “Arte Rupestre della Valle Camonica”;
- ✓ con deliberazione della Giunta Comunale n. 47 del 30/06/2020 è stato approvato il progetto esecutivo di “Realizzazione di interventi di approfondimento scientifico e miglioramento della fruizione necessari alla valorizzazione e alla tutela dei siti Archeologici del Castello di Mu e di Plate de Icc” in Comune di Edolo, a firma del geom. Fabio Albertoni dell'Area Lavori Pubblici e Ambiente, che prevede un costo complessivo di Euro 62.220,00;
- ✓ al finanziamento dell'opera in parola, che trova stanziamento al Codice 09.02-2.02 Cap. PEG n. 2508, del Bilancio di Previsione 2020, si provvede per Euro 43.554,00 con contributo dalla Comunità Montana (fondi Regione Lombardia) e per Euro 18.666,00 con fondi propri di bilancio;

Evidenziato che:

- ✓ il progetto in argomento prevede la realizzazione di un rilievo aerofotogrammetrico con droni professionali muniti di camera di almeno 20 megapixel;
- ✓ dovranno essere realizzate riprese fotografiche in quota (da concordare con la DL), successivamente elaborate per ottenere un'ortofoto (formato TIFF e/o JPG), il DEM (Digital Elevation Model) ed il DTM (Digital Terrain Model), i dati dovranno essere elaborati per ottenere le curve di livello attraverso idoneo software con cui verranno poi importate e allineate; dovrà essere ottenuta una nuvola di punti, realizzata la georeferenziazione secondo la zona di ripresa e generate le isoipse;

Dato atto che la realizzazione di tali supporti consentirà di ottenere una solida base cartografica cui “agganciare” i rilievi realizzati per i sondaggi e le evidenze archeologiche emerse negli stessi, nonché per le superfici rocciose incise; la cartografia così elaborata permetterà una migliore fruizione del sito da parte dei visitatori e faciliterà la redazione delle future progettualità di gestione e valorizzazione del sito;

Precisato che per l'esecuzione del rilievo aerofotogrammetrico sopra descritto si rende necessario conferire incarico a soggetto in possesso di abilitazione al volo con APR per scopi professionali, nonché dotato di adeguata attrezzatura;

Richiamato l'art. 1, comma 2, lettera a), del decreto-legge n. 76 del 2020, convertito, con modificazioni, nella Legge 11 settembre 2020, n. 120, il quale prevede che “*le stazioni appaltanti procedono all'affidamento delle attività di esecuzione di lavori, servizi e forniture, nonché dei servizi di ingegneria e architettura, inclusa l'attività di progettazione, di importo inferiore alle soglie di cui all'articolo 35 del decreto legislativo n. 50 del 2016 secondo le seguenti modalità:*

- a) *affidamento diretto per lavori di importo inferiore a 150.000 euro e per servizi e forniture, ivi compresi i servizi di ingegneria e architettura e l'attività di progettazione, di importo inferiore a 75.000 euro”;*

Evidenziato che:

- ▲ la procedura, mediante affidamento diretto, ai sensi dell'art. 1, comma 2, lettera a), del decreto-legge n. 76 del 2020, convertito, con modificazioni, nella Legge 11 settembre 2020, n. 120, inerente la realizzazione di un rilievo aerofotogrammetrico con droni professionali, è stata effettuata sul portale SINTEL – piattaforma dell'Azienda Regionale per l'Innovazione e gli Acquisti (ARIA) di Regione Lombardia (ID Procedura 128624483);
- ▲ l'importo a base d'asta è pari ad Euro 1.600,00, oltre Iva a norma di legge;
- ▲ la modalità di offerta economica è mediante valore economico;

Visto il report elaborato mediante la piattaforma SINTEL, relativo all'offerta presentata dalla ditta Davide Civelli, con sede in Via Monte Grappa n. 39 a Villa Guardia (CO), la quale ha offerto per la realizzazione di un rilievo aerofotogrammetrico con droni professionali, l'importo pari a complessivi Euro 1.590,00, esente IVA (regime forfettario art. 1, commi 54-89, Legge 190/2014), corrispondente ad un ribasso percentuale sull'importo dei lavori a base d'asta pari allo 0,62500 %;

Evidenziato che ai sensi dell'articolo 1, commi 54 - 89, della Legge 190/2014, alla prestazione sopra indicata non si applica l'IVA e non è soggetta a ritenuta d'acconto;

Considerato il prezzo offerto equo ai valori di mercato e conveniente per l'Ente;

Viste le dichiarazioni rese dalla ditta Davide Civelli in sede di procedura, relative al possesso dei requisiti e delle capacità di cui all'art. 84 del D.Lgs. 50/2016 e smi e di inesistenza delle cause di esclusione previste dall'art. 80 del D.Lgs. 50/2016 e smi;

Dato atto che è depositato agli atti il documento unico di regolarità contributiva (D.U.R.C.) attestante l'assolvimento, da parte della citata ditta, degli obblighi contributivi stabiliti dalle vigenti disposizioni;

Ritenuto pertanto di affidare, mediante affidamento diretto, ai sensi dell'art. 1, comma 2, lettera a), del decreto-legge n. 76 del 2020, convertito, con modificazioni, nella Legge 11 settembre 2020, n. 120, la realizzazione di un rilievo aerofotogrammetrico con droni professionali, alla ditta Davide Civelli, con sede in Via Monte Grappa n. 39 a Villa Guardia (CO), C.F. CVLDVD69C31C933H P.IVA 02676930130, al prezzo offerto pari a complessivi Euro 1.590,00, esente IVA (regime forfettario art. 1, commi 54-89, Legge 190/2014);

Precisato che al finanziamento della spesa di cui sopra, pari ad Euro 1.590,00, si provvede con fondi allocati al Codice 09.02-2.02 Cap. PEG n. 2508 del Bilancio di Previsione 2020, che presenta la necessaria disponibilità;

Dato atto del proprio parere di regolarità tecnica attestante la regolarità e la correttezza dell'azione amministrativa, espresso ai sensi dell'articolo 147-bis, primo comma, del D.Lgs. 267/00 e s.m.i. e dell'articolo 7.4 del Regolamento del sistema di controlli interni;

Acquisito, ai sensi dell'articolo 147-bis, primo comma, del D.Lgs. 267/00 e s.m.i. e dell'articolo 8.5 del Regolamento del sistema di controlli interni, il parere di regolarità contabile e visto attestante la copertura finanziaria;

Richiamati:

- ▲ il D.L n. 76/2020;
- ▲ il D.Lgs. 50/2016 e s.m.i.;
- ▲ il D.Lgs. 267/00 e s.m.i.;
- ▲ il vigente Regolamento Comunale sull'ordinamento degli Uffici e Servizi;

D E T E R M I N A

1. **di affidare**, mediante affidamento diretto ai sensi dell'art. 1, comma 2, lettera a), del decreto-legge n. 76 del 2020, convertito, con modificazioni, nella Legge 11 settembre 2020, n. 120, tramite la piattaforma regionale e-procurement dell'Azienda Regionale per l'Innovazione e gli Acquisti (ARIA) – portale SINTEL, la realizzazione di un rilievo aerofotogrammetrico con droni professionali, alla ditta Davide Civelli, con sede in Via Monte Grappa n. 39 a Villa Guardia (CO), C.F. CVLDVD69C31C933H P.IVA 02676930130, al prezzo offerto pari a complessivi Euro 1.590,00, esente IVA (regime forfettario art. 1, commi 54-89, Legge 190/2014);
2. **di approvare** il report della procedura n. 128624483, elaborato mediante la piattaforma SINTEL, parte integrante e sostanziale della presente determinazione anche se non materialmente allegato alla stessa ma depositato agli atti dell'Area;
3. **di impegnare** la spesa di cui al punto 1), pari ad Euro 1.590,00, al Codice 09.02-2.02 Cap. PEG n. 2508 del Bilancio di Previsione 2020, che presenta la necessaria disponibilità;
4. **di trasmettere** la presente determinazione al Responsabile dell'Area Economico – Finanziaria per l'apposizione del visto di regolarità contabile attestante la copertura finanziaria, nonché alla Segreteria per la pubblicazione all'Albo online per 15 giorni consecutivi e per l'archiviazione;
5. **di trasmettere** copia al Sindaco, al Segretario Comunale ed al Responsabile dell'Area Economico – Finanziaria;
6. **di precisare che** il presente atto è impugnabile unicamente mediante ricorso al Tribunale Amministrativo Regionale competente entro 30 (trenta) giorni decorrenti dal giorno successivo alla data di pubblicazione.

Parere di regolarità tecnica attestante la regolarità e la correttezza dell'azione amministrativa, rilasciato ai sensi dell'articolo 147-bis, primo comma, del D.Lgs. 267/00 e s.m.i. e dell'articolo 7.4 del Regolamento del sistema di controlli interni comunale.

Addì, 19/10/2020

Il Responsabile del Procedimento
Geom. Marcella Malgarotti



Il Responsabile dell'Area
Geom. Fabio Albertoni




Parere di regolarità contabile e visto attestante la copertura finanziaria, rilasciato ai sensi dell'articolo 147-bis, primo comma, del D.Lgs. 267/00 e s.m.i. e dell'articolo 8.5 del Regolamento del sistema di controlli interni comunale.

Addì, 19/10/2020



Il Responsabile dell'Area Economico Finanziaria
Dott.ssa Chiara Conti



Addì, 19/10/2020

Il Responsabile del Procedimento
Geom. Marcella Malgarotti



Il Responsabile dell'Area
Geom. Fabio Albertoni




Visto di regolarità contabile che attesta la copertura finanziaria, ai sensi dell'art. 151.4 del D.Lgs. 267/00 e s.m.i.:

Codice	Cap. PEG n.	Impegno	Importo	CIG
09.02-2.02	2508	2020/586	€. 1.590,00	ZF92ED1085

Addì, 27/10/2020



Il Responsabile dell'Area Economico - Finanziaria
Dott.ssa Chiara Conti




REFERTO DI PUBBLICAZIONE

La presente determinazione viene pubblicata all'Albo online in data odierna e per 15 giorni consecutivi.

Addì, 4 NOV. 2020



L'Esecutore Amministrativo
Clara Parolari



PAGINA PRIVA DI SCRITTURAZIONE