











**PIANO VIABILITA' AGRO-SILVO-PASTORALE DELLA
 COMUNITA' MONTANA DI VALLE CAMONICA**
ANNO 2024
 Comune di Ceto
 Scala 1:10.000






Legenda

-  Confine Comunità Montana di Valle Camonica
-  Confine Parco Regionale dell'Adamello
-  Confini Comunali
-  Fiume Oglio
-  Viabilità principale

Viabilità Agro-Silvo-Pastorale

-  C1 - Piccoli Autocarri, classe I-Autocarri
-  C2 - Trattori forestali o con rimorchio, classe II-Trattori con rimorchio
-  C3 - Piccoli trattori, classe III-Trattori di piccole dimensioni
-  C4 - Piccoli automezzi, classe IV-Piccoli automezzi
-  D - Animali da soma, classe IV-Piccoli automezzi

Viabilità Agro-Silvo-Pastorale desiderata

-  C1 - Piccoli Autocarri, classe I-Autocarri
-  C2 - Trattori forestali o con rimorchio, classe II-Trattori con rimorchio
-  C3 - Piccoli trattori, classe III-Trattori di piccole dimensioni
-  C4 - Piccoli automezzi, classe IV-Piccoli automezzi
-  D - Animali da soma, classe IV-Piccoli automezzi

