





----- Perimetro nuclei di antica formazione


 Edifici nodali
 Portici e logge da salvaguardare con restauro

 Elementi particolari da salvaguardare

 Zone a verde

 Viabilità storica

 Pavimentazioni pubbliche particolari

 Pavimentazione vecchio sentiero

 Muri storici

n° < Riferimenti fotografici



FOTO 1



FOTO 4



FOTO 5



FOTO 6



FOTO 32




FOTO 31



FOTO 28



FOTO 27



FOTO 2



FOTO 7



FOTO 30



FOTO 29



FOTO 26



FOTO 25



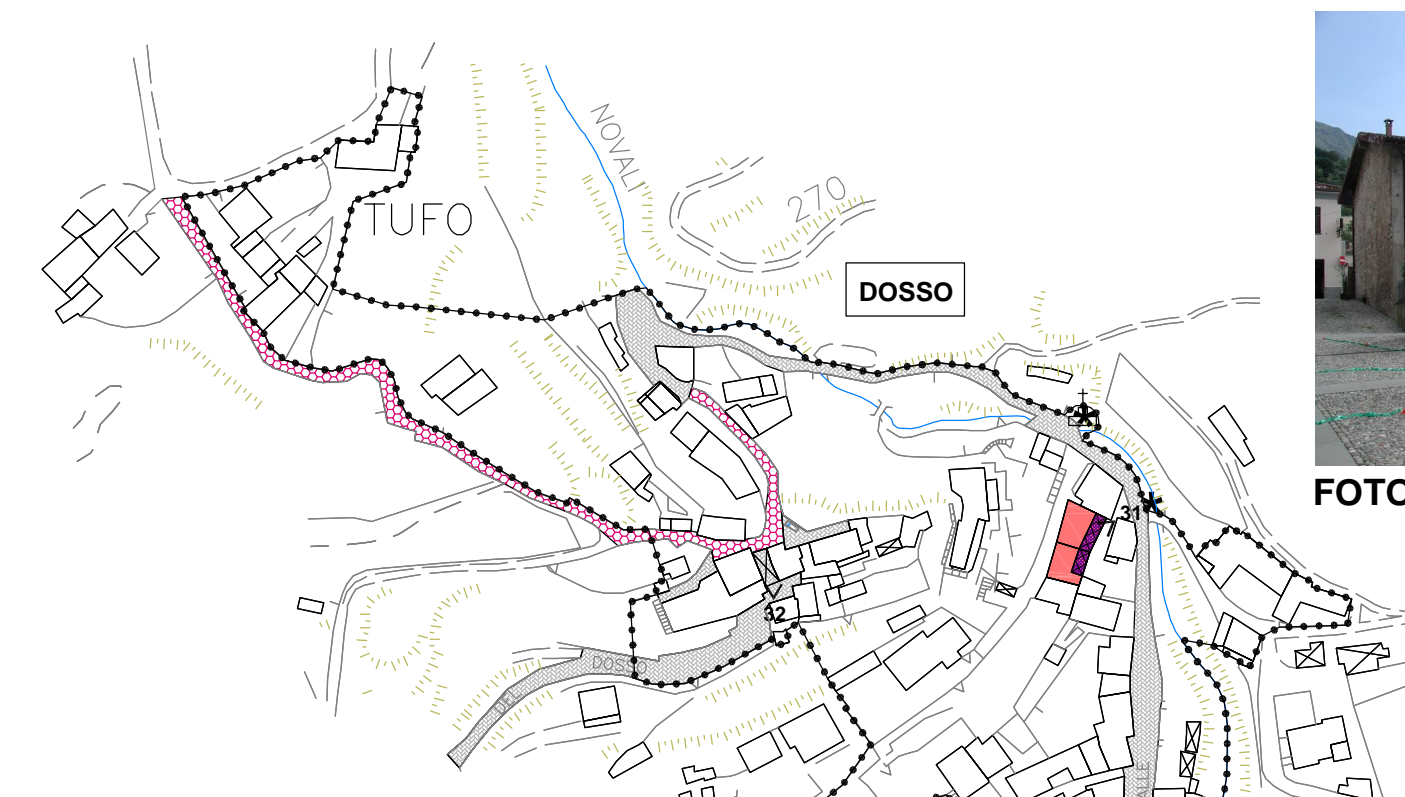
FOTO 3



FOTO 8



MASSENZANO



DOSSO



FOTO 23



FOTO 24

REGIONE LOMBARDIA

PROVINCIA DI BRESCIA



COMUNE DI SALE MARASINO

PIANO DI GOVERNO DEL TERRITORIO
 VARIANTE GENERALE 2018

PIANO DELLE REGOLE

TAVOLA 04a - Sale Marasino, Massenzano, Dosso, Carebbio
 NUCLEI DI ANTICA FORMAZIONE
 ELEMENTI PARTICOLARI DA SALVAGUARDARE

SCALA 1 : 2000
 DATA Marzo 2019

IL SINDACO

IL SEGRETARIO

GRUPPO DI LAVORO

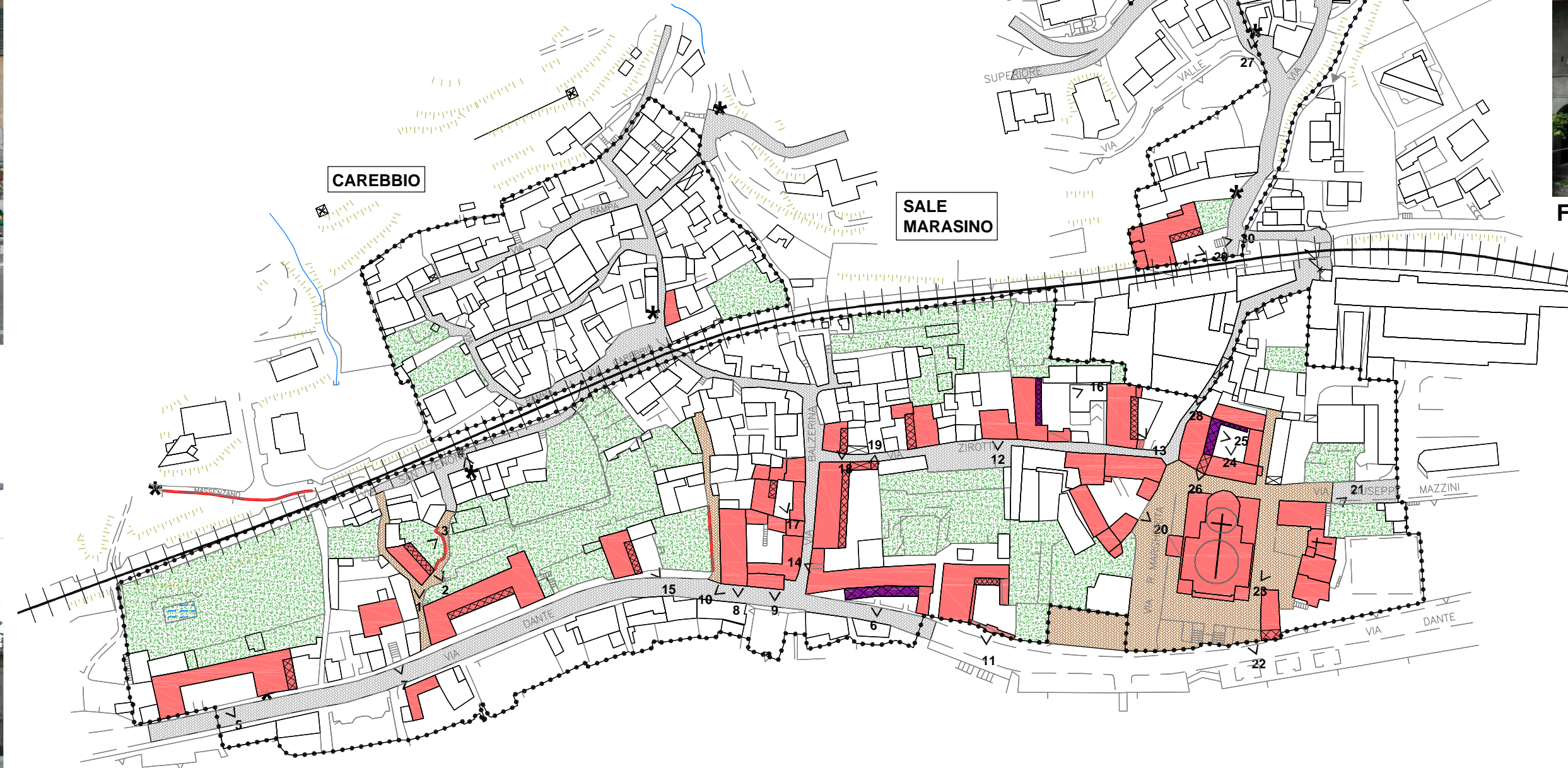
- Arch. Pian. Alessandro Peli (aspetti territoriali e urbanistici) - coordinatore
- Arch. Enzo Paiardi di Arch&Co Associati (collaboratori)
- AST&P di Straolzini Angelo e Partners (aspetti socio-economici)
- TeamPA di Bellini Dott. Leonardo e Ing. Roberto (Valutazione Ambientale Strategica)
- Pian. Sara Gennari (aspetti informatici e S.I.T.)



FOTO 9



FOTO 10



SALE MARASINO



FOTO 21



FOTO 22



FOTO 20



FOTO 19



FOTO 18



FOTO 11



FOTO 12



FOTO 13



FOTO 14



FOTO 15



FOTO 16



FOTO 17