


- Legenda**
- Comune
  - VINCOLI AMMINISTRATIVI**
  - Limite del centro abitato
  - Fasce di rispetto stradale
  - Fasce di rispetto cimiteriali
  - Fasce di rispetto da impianti di depurazione (100 mt)
  - Vincolo idrogeologico
  - Distanza di prima approssimazione (Dpa) di 45 mt.
  - Antenne
  - Elettrodotto di 380 kV
  - Riserva naturale "Incisioni rupestri di Ceto, Cimbergo e Paspardo"**
  - Confine della riserva vigente
  - Zonizzazione puntuale**
  - ▲ Ingresso della riserva
  - ◆ MU4\_Area musealizzata di Sottolaiole
  - Parco Regionale dell'Adamello (estratto PTC)**
  - Zona di iniziativa comunale (ZIC)
  - Confine del Parco Regionale
  - PIANO DELLE REGOLE (estratto)**
  - Perimetro Nucleo di antica formazione
  - Infrastrutture di trasporto**
  - Viabilità esistente
  - Viabilità in progetto
  - PIANO DEI SERVIZI**
  - ◆ Servizi puntuali
  - Sentieri (fonte: Catasto sentieri di Valle Camonica)
  - Cammino di Carlo Magno (tappa 3)
  - Percorso ciclopedonale esistente
  - Servizi di livello comunale-sovracomunale ESISTENTI**
  - Aree per l'istruzione
  - Aree per attrezzature di interesse comune
  - Aree per parcheggi
  - Aree per spazi pubblici attrezzati a parco e per il gioco e lo sport
  - Aree per impianti tecnologici
  - Servizi di livello comunale-sovracomunale DI PROGETTO**
  - Aree per parcheggi
  - Aree per spazi pubblici attrezzati a parco e per il gioco e lo sport
  - Aree per impianti tecnologici

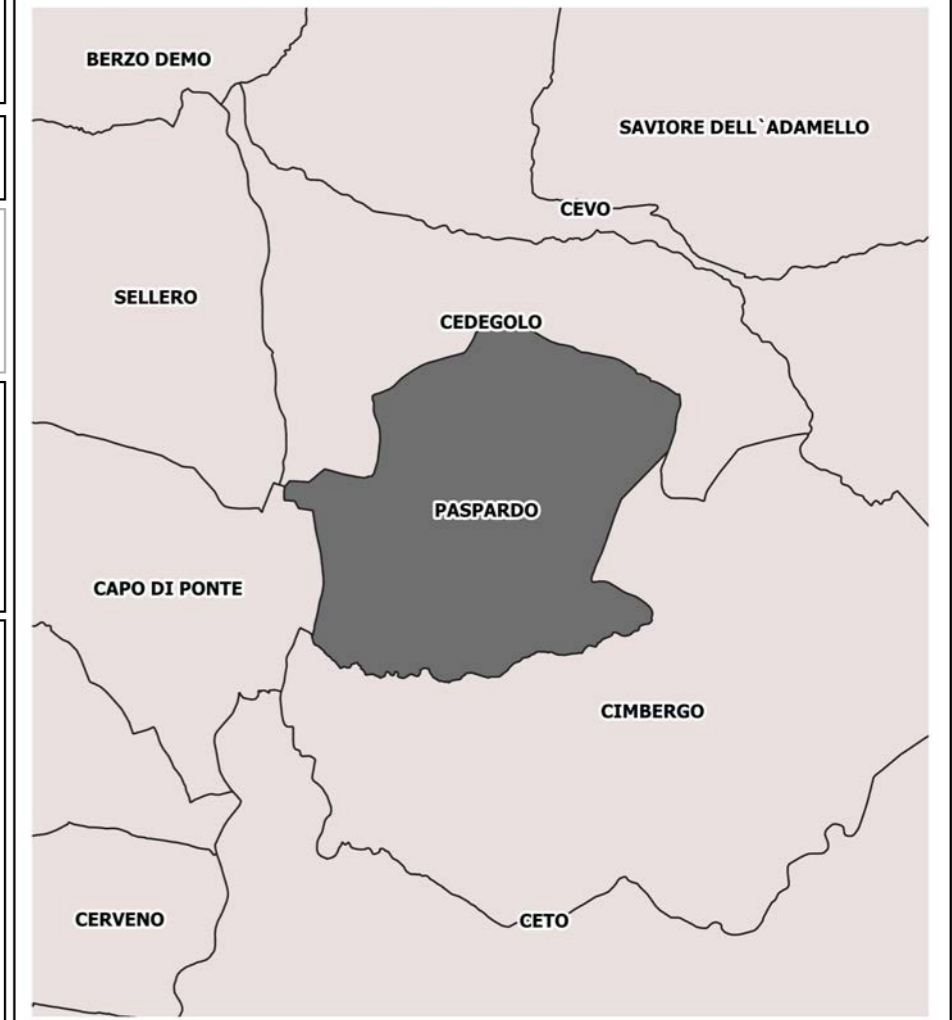

Regione Lombardia  
 Provincia di Brescia  
 Comunità Montana di Valle Camonica



**Comune di Paspardo**

**Variante n. I** PGT

L.R. 11 Marzo 2005 n. 12 e s.m.

<h2 style="margin: 0;">PdS</h2>	
<p><b>Sindaco</b> Fabio De Pedro</p> <p>PGT (di prima redazione)          Delibera di approvazione          D.C.C. n. 3 del 18/01/2014          (BURL Serie Avvisi e Concorsi n. 30 del 23/07/2014)</p> <p><b>VARIANTE N. I</b>          Delibera di adozione          D.C.C. n. 13 del 23/07/2020          Delibera di approvazione          D.C.C. n. ... del ...          (BURL Serie Avvisi e Concorsi n. ... del ...)</p> <p><b>Gruppo di progettazione Variante I al PGT</b>            Home Page <a href="http://www.urbanisticaeservizi.com">www.urbanisticaeservizi.com</a>          e-mail <a href="mailto:enrinaldi@urbanisticaeservizi.com">enrinaldi@urbanisticaeservizi.com</a>          Pian. Fabio Malvezzi          Ordine degli Architetti P.C.C. della Provincia di Brescia n. 2347</p>	<p><b>ELABORATO PdS 1a var</b>      <b>SCALA 1:2.000</b></p> <p><b>TITOLO Servizi esistenti e di progetto</b></p> <p><b>DATA Agosto 2020</b>      <b>NOTE</b></p>
<p><b>Pan. Fabrizio Franceschini</b>          Ordine degli Architetti P.C.C. della Provincia di Brescia n. 2345</p> <p><b>Collaborazione</b>          Pan. Cassandra Federici          Ordine degli Architetti P.C.C. della Provincia di Brescia n. 3386</p> <p><b>Redazione del PGT</b>          Ing. Sergio Bassi          Arch. Michela Abondio          Ing. Antonio Anzani          Collaboratore Arch. Nicola Abondio</p>	