SEZIONE 58

SCALA LUNGHEZZE 1 : 500
SCALA ALTEZZE 1 : 500

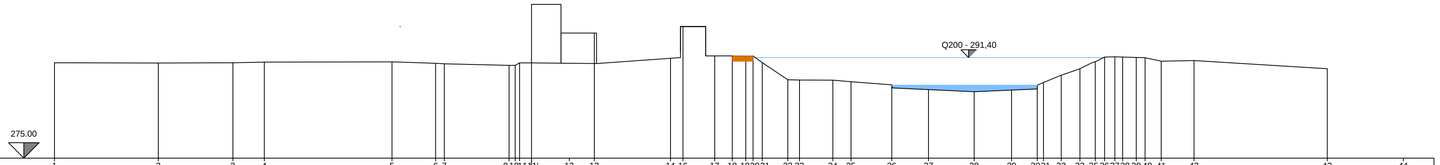

Punti battuti	Quote	Distanze progressive
1	290.553	-150.00
2	290.498	-133.06
3	290.539	-120.91
4	290.656	-115.77
5	290.702	-94.94
6	290.460	-87.84
7	290.384	-86.71
8	290.128	75.85
10	290.192	76.49
11	290.526	74.15
11'	300.06	77.81
12	293.023	-66.04
13	295.307	-61.95
14	296.802	-49.83
16	296.467	-47.49
17	294.731	-42.31
18	291.658	-39.45
19	291.633	-37.74
20	291.645	-36.36
21	290.558	-34.55
22	287.779	-30.40
23	287.724	-28.49
24	287.701	-23.06
25	287.460	-20.08
26	286.941	-13.45
	286.441	-13.35
27	286.169	-7.44
28	285.829	-0.00
29	286.064	6.10
30	286.277	10.29
31	286.507	10.93
32	288.513	14.20
33	289.573	17.25
35	290.592	19.29
36	290.724	21.76
37	291.513	22.84
38	291.473	24.21
39	291.405	26.44
40	291.358	27.68
41	290.794	30.51
42	290.914	-35.86
43	289.570	57.59
44		70.00

SEZIONE 57

SCALA LUNGHEZZE 1 : 500
SCALA ALTEZZE 1 : 500

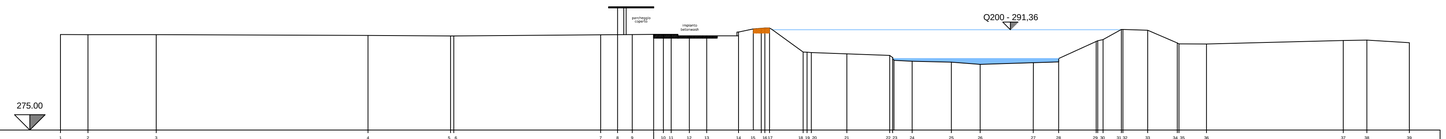

Punti battuti	Quote	Distanze progressive
1	290.563	-150.00
2	290.544	-145.52
3	290.540	-134.39
4	290.420	-99.83
5	290.331	-88.38
6	290.332	-85.84
7	290.510	-61.88
8	295.100	-59.14
9	290.550	-56.75
10	290.598	-51.67
11	290.590	-50.40
12	290.350	-47.44
13	290.350	-44.59
14	290.960	-39.41
15	291.598	-35.72
16	291.624	-35.11
17	291.657	-34.35
18	287.717	28.87
19	287.686	29.24
20	287.625	27.54
21	287.420	-21.75
22	287.151	-14.74
23	286.805	-14.26
24	286.535	-11.05
25	286.215	-11.10
26	286.066	-4.70
27	285.692	0.00
28	285.965	8.66
29	286.095	12.80
30	286.648	19.17
31	289.557	20.04
32	289.737	22.09
33	291.355	23.28
	291.386	
34	291.260	27.32
35	289.190	32.14
	289.042	32.41
36	289.024	36.92
37	289.598	59.23
38	289.661	63.07
39	289.243	70.00

SEZIONE 56
SEZIONE 037.01

SCALA LUNGHEZZE 1 : 500
SCALA ALTEZZE 1 : 500

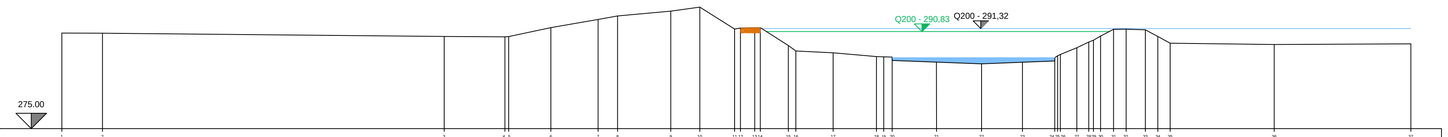

Punti battuti	Quote	Distanze progressive
1	290.573	-150.00
2	290.566	-143.38
3	290.036	-87.66
4	289.978	-77.74
5	290.004	-77.14
6	291.470	-70.26
7	292.811	-62.55
8	293.368	-59.37
9	294.161	-50.70
10	294.807	-45.96
11	291.232	-40.28
12	291.398	-39.33
13	291.445	-37.70
14	291.468	-36.10
15	289.551	-31.52
16	287.607	-30.29
17	287.365	-24.22
18	286.760	-17.15
19	286.715	-15.98
20	286.580	-14.95
21	286.110	-14.58
22	285.835	-7.36
23	285.560	0.00
24	285.822	6.66
25	286.030	11.93
26	286.050	12.40
27	286.860	12.84
28	287.084	15.53
29	289.109	17.48
30	289.129	18.20
31	290.047	19.25
32	290.197	20.97
33	291.201	21.52
34	291.210	23.58
35	291.105	26.71
36	290.031	28.73
37	288.942	30.74
38	288.730	47.73
39	288.834	70.00

SEZIONE 55

SCALA LUNGHEZZE 1 : 500
SCALA ALTEZZE 1 : 500

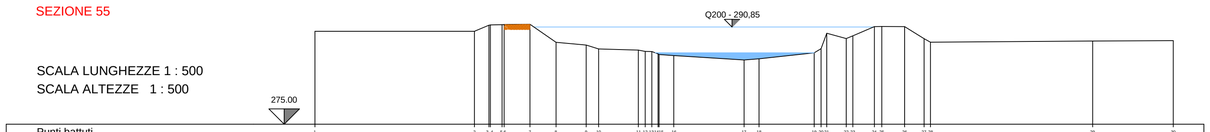

Punti battuti	Quote	Distanze progressive
1	290.146	-70.00
2	290.153	-43.97
3	291.174	-41.61
4	291.222	-41.51
5	291.251	-38.45
6		-38.13
7	291.291	-34.93
8	288.344	-30.67
9	287.897	-25.75
10	287.260	-23.72
11	287.070	-17.25
12	286.865	-16.12
13	286.652	-15.64
14	286.457	-14.02
15	286.352	-13.89
16	286.176	-11.47
17	285.476	0.00
18	285.659	2.44
19	286.641	11.44
20	287.735	12.55
21	289.818	13.48
22	288.968	16.67
23	289.399	17.74
24	290.917	21.25
25	290.921	22.46
26	290.916	26.18
27	298.929	29.35
28	288.368	30.41
29	288.566	56.85
30	288.626	70.00

Q200 - XXX,XX	Quota ottenuta con modello idraulico, studio idraulico.
Q200 - XXX,XX	Quota estrapolata da tabella 5.3. Profili di piena del PGRA

Comune di Breno

Valutazione e zonazione della pericolosità e del rischio di esondazione del Fiume Oglio nel Comune di Breno.

DATA	SCALA	TAV. N.
Marzo 2018	1:500	8

SEZIONI DALLA 58 ALLA 55

AGGIORNAMENTI		Data	Descrizione	Redatto	Controllato	Approvato
	f					
	e					
	d					
	c					
	b					
	a					

STUDIO TECNICO
Dott. Antonioli Ing. Emilio
Via Mazzini n°. 16 25043 Breno (BS)
Tel.0364/326561 Fax.0364/326560
Azienda certificata UNI EN ISO 9001
Certificato n. SQ031436

ORDINE DEGLI INGEGNERI DELLA PROVINCIA DI BRESCIA
1820
Ingegnere
EMILIO ANTONIOLI
Ingegneria Ambientale
Industriale
Dell'Informazione

Committente

Comune di Breno (BS)
25043 - Piazza Ghislandi 1