




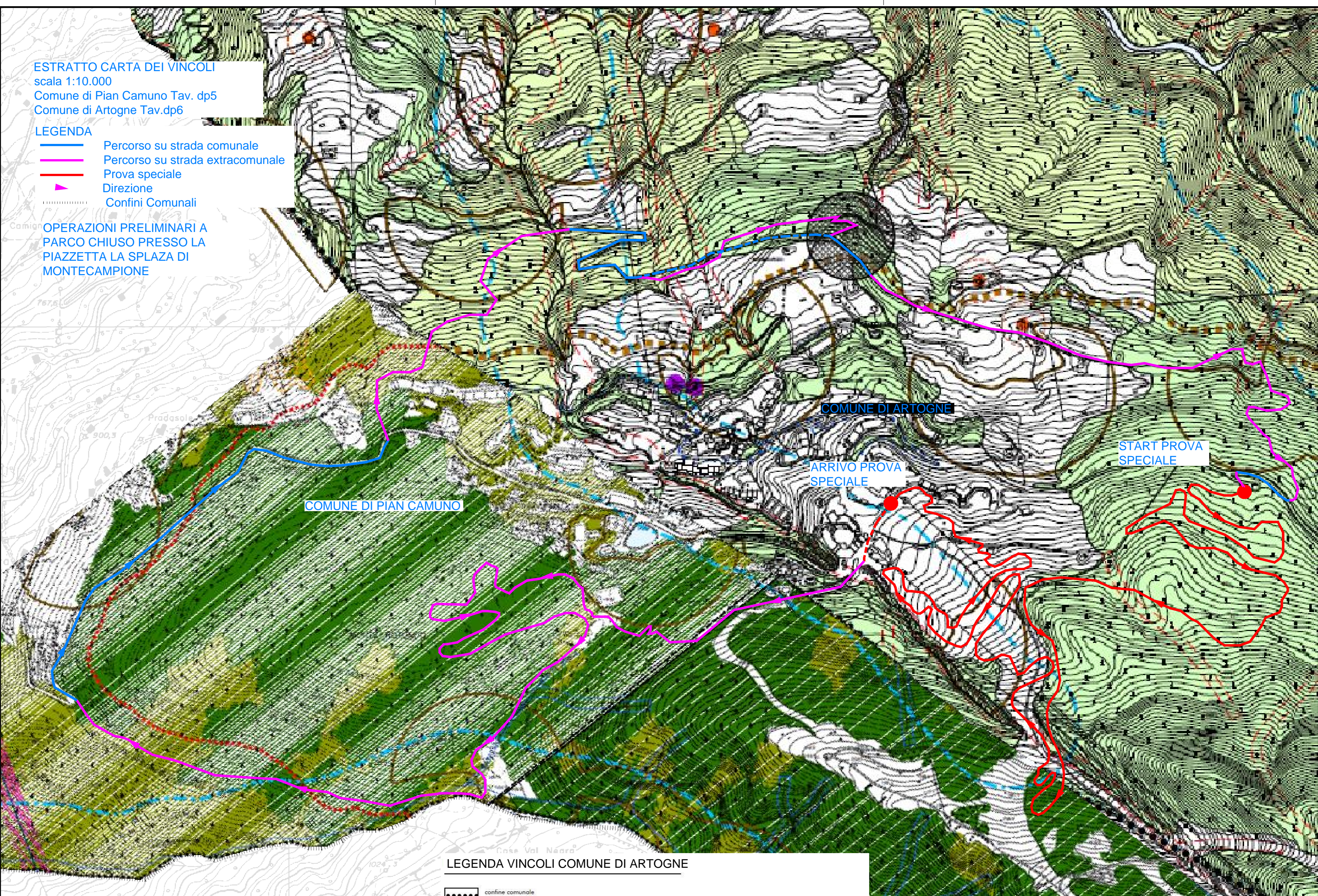




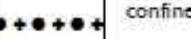




















ESTRATTO CARTA DEI VINCOLI
 scala 1:10.000
 Comune di Pian Camuno Tav. dp5
 Comune di Artoigne Tav.dp6

- LEGENDA**
-  Percorso su strada comunale
 -  Percorso su strada extracomunale
 -  Prova speciale
 -  Direzione
 -  Confini Comunali


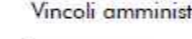




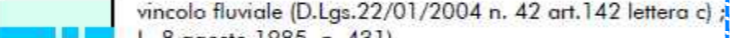

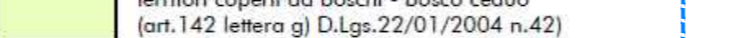





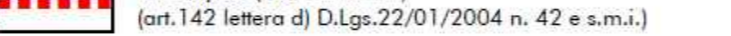

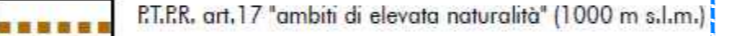



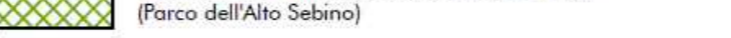

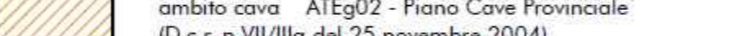








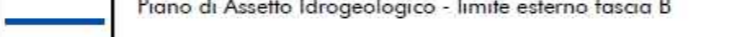



OPERAZIONI PRELIMINARI A
 PARCO CHIUSO PRESSO LA
 PIAZZETTA LA SPLAZA DI
 MONTECAMPIONE



LEGENDA VINCOLI COMUNE DI PIAN CAMUNO

- | | |
|----------------------------------------------------------------------------------------------------------------------------------------------------------------------------------------|-------------------------------------------------------------------------------------------------------------------------------------------------------------------------------|
|  confine comunale |  Piano di Assetto Idrogeologico - limite esterno fascia A |
|  confine provinciale |  Piano di Assetto Idrogeologico - limite esterno fascia B |
|  corsi d'acqua |  Piano di Assetto Idrogeologico - limite esterno fascia C |
|  vincolo idrogeologico (R.D.L. 3267/1923) |  Aree a rischio idrogeologico molto elevato zona 1 (L.267/98) |
|  vincolo fluviale (art.142 lettera c) D.Lgs.22/01/2004 n. 42; L. 8 agosto 1985, n. 431) |  Aree a rischio idrogeologico molto elevato zona 2 (L.267/98) |
|  aree A, B escluse dal vincolo fluviale dei cui all(art.142 lettera c) (art.142, comma 2 lettera a)) |  Discariche cessate |
|  aree alpine (1600 m s.l.m.) (art.142 lettera d) D.Lgs.22/01/2004 n. 42 e s.m.i.) |  scorie di I periodo |
|  P.T.R. art.17 "ambiti di elevata naturalità" (1000 m s.l.m.) |  scorie di II periodo |
|  territori coperti da boschi - altofusto (art.142 lettera g) D.Lgs.22/01/2004) |  inerti di I periodo |
|  territori coperti da boschi - ceduo (art.142 lettera g) D.Lgs.22/01/2004) |  inerti di II periodo |
|  fascia di rispetto del reticolo idrico minore (RIM 2005) |  zona di sicuro impatto - area di elevata letalità - R = 96 m (condizioni atmosferiche F2) |
|  area di rispetto delle sorgenti captate a scopo idropotabile | |

LEGENDA VINCOLI COMUNE DI ARTOIGNE

- | | |
|------------------------------------------------------------------------------------------------------------------------------------------------------------------------------------------|--------------------------------------------------------------------------------------------------------------------------------------------------|
|  confine comunale |  fascia di rispetto cimiteriale |
|  corsi d'acqua |  fascia di rispetto ferroviario (30m) |
|  vincolo idrogeologico (R.D.L. 3267/1923) |  fascia di rispetto stradale |
|  vincolo fluviale (D.Lgs.22/01/2004 n. 42 art.142 lettera c) L. 8 agosto 1985, n. 431) |  rete metanodotto alta pressione |
|  territori coperti da boschi - bosco ceduo (art.142 lettera g) D.Lgs.22/01/2004 n.42) |  rete metanodotto media pressione |
|  territori coperti da boschi - bosco altofusto (art.142 lettera g) D.Lgs.22/01/2004 n.42) |  elettrodotto nr. 025, DPA 11m (fascia di rispetto di 22 m) |
|  aree alpine (1600 m s.l.m.) (art.142 lettera d) D.Lgs.22/01/2004 n. 42 e s.m.i.) |  elettrodotto nr. 730, DPA 19m (fascia di rispetto di 38 m) |
|  P.T.R. art.17 "ambiti di elevata naturalità" (1000 m s.l.m.) |  elettrodotto nr. 605, DPA 17m (fascia di rispetto di 34 m) |
|  Parco Locale di Interesse Sovracomunale (PLIS) (Parco dell'Alto Sebino) |  elettrodotto nr. 602, DPA 19m (fascia di rispetto di 38 m) |
|  ambito cava ATEg02 - Piano Cave Provinciale (D.c.r. n.VII/IIIa del 25 novembre 2004) |  fascia di rispetto depuratori (100m) |
|  area di rispetto delle sorgenti captate a scopo idropotabile |  impianti telefonia e radiotelevisiva |
|  fascia reticolo idrico minore |  relativa fascia di rispetto (50m) |
|  confine provinciale | |
|  corsi d'acqua | |
|  vincolo idrogeologico (R.D.L. 3267/1923) | |
|  vincolo fluviale (art.142 lettera c) D.Lgs.22/01/2004 n. 42; L. 8 agosto 1985, n. 431) | |
|  aree A, B escluse dal vincolo fluviale dei cui all(art.142 lettera c) (art.142, comma 2 lettera a)) | |
|  aree alpine (1600 m s.l.m.) (art.142 lettera d) D.Lgs.22/01/2004 n. 42 e s.m.i.) | |
|  P.T.R. art.17 "ambiti di elevata naturalità" (1000 m s.l.m.) | |
|  territori coperti da boschi - altofusto (art.142 lettera g) D.Lgs.22/01/2004) | |
|  territori coperti da boschi - ceduo (art.142 lettera g) D.Lgs.22/01/2004) | |
|  fascia di rispetto del reticolo idrico minore (RIM 2005) | |
|  area di rispetto delle sorgenti captate a scopo idropotabile | |

				
COMITENTE : MOTO CLUB SEBINO GROUP				
		ONORE AL CAPITANO PIAN CAMUNO ARTOIGNE 29 APRILE 2018 TROPHEE DES NATIONS		
EG01-INDIVIDUAZIONE PERCORSO SU CARTA DEI VICOLI AMBIENTALI E AMMINISTRATIVI		SCALA: 1:5.000	DATA: MARZO 2018	
Committente:		Il Tecnico		
				
		STUDIO TECNICO Ing. Umberto Belfiore Mondoni Corso Italia, 55 25047 Darfo Boario Terme (BS) belfiore@corsotalia55.it tel 0364 1943032 fax 0364 1943965 cel 328 8180470		
A termine di legge l'ing. Umberto Belfiore Mondoni si riserva la proprietà del presente disegno e ne vieta la riproduzione o la comunicazione a terzi senza il suo consenso.				