



COMUNE DI VIONE

PROVINCIA DI BRESCIA

ANNO 2025

**PIANO DELLE ALIENAZIONI E
VALORIZZAZIONI IMMOBILIARI**

art. 58 della Legge 06 agosto 2008 n. 133

PRIMO AGGIORNAMENTO

Vione, lì 25.11.2025

IL SINDACO
Tomasi Stefano



IL SEGRETARIO
Dott. Bruno Cassio

**ELENCO IMMOBILI DI PROPRIETA' COMUNALE COSTITUENTI IL PIANO DELLE ALIENAZIONI E
VALORIZZAZIONI IMMOBILIARI AI SENSI DELL'ART. 58 L. 133/2008**

SCHEDA	IMMOBILE	UBICAZIONE e INDIRIZZO	FOGLIO	MAPPALE SUB.	CAT. SUP.	DESTINAZIONE URBANISTICA ATTUALE	DESTINAZIONE URBANISTICA VARIATA
1	Terreno	Località Saletti	28	84	1250 mq	E10	INVARIATA
2	Terreno	Località Saletti	28	85	110 mq	E10	INVARIATA
3	Terreno	Località Saletti	28	121	3220 mq	E10 - E2	INVARIATA
4	Autorimessa	Via Dottor Italo Tognali n. 8	25	483 sub. 1	C/6 39 mq	A	INVARIATA
5	Terreno	Via Tres	24	215	330 mq	ADT RESIDENZIALE 4a	INVARIATA
6	Terreno	Via Tres	24	218	540 mq	ADT RESIDENZIALE 4a	INVARIATA
7	Terreno	Via Tres	24	142	460 mq	ADT RESIDENZIALE 4a	INVARIATA
8	Terreno	Via Tres	24	219	240 mq	ADT RESIDENZIALE 4b	INVARIATA
9	Terreno	Via Tres	24	145	980 mq	ADT RESIDENZIALE 4b	INVARIATA
10	Terreno	Via Tres	24	221	970 mq	ADT RESIDENZIALE 4c	INVARIATA
11	Reliquato stradale	Piazza Vittoria	25	514	12 mq	A	INVARIATA
12	Reliquato stradale	Piazza Vittoria	25	515	3 mq	A	INVARIATA

Comune di VIONE - Provincia di Brescia

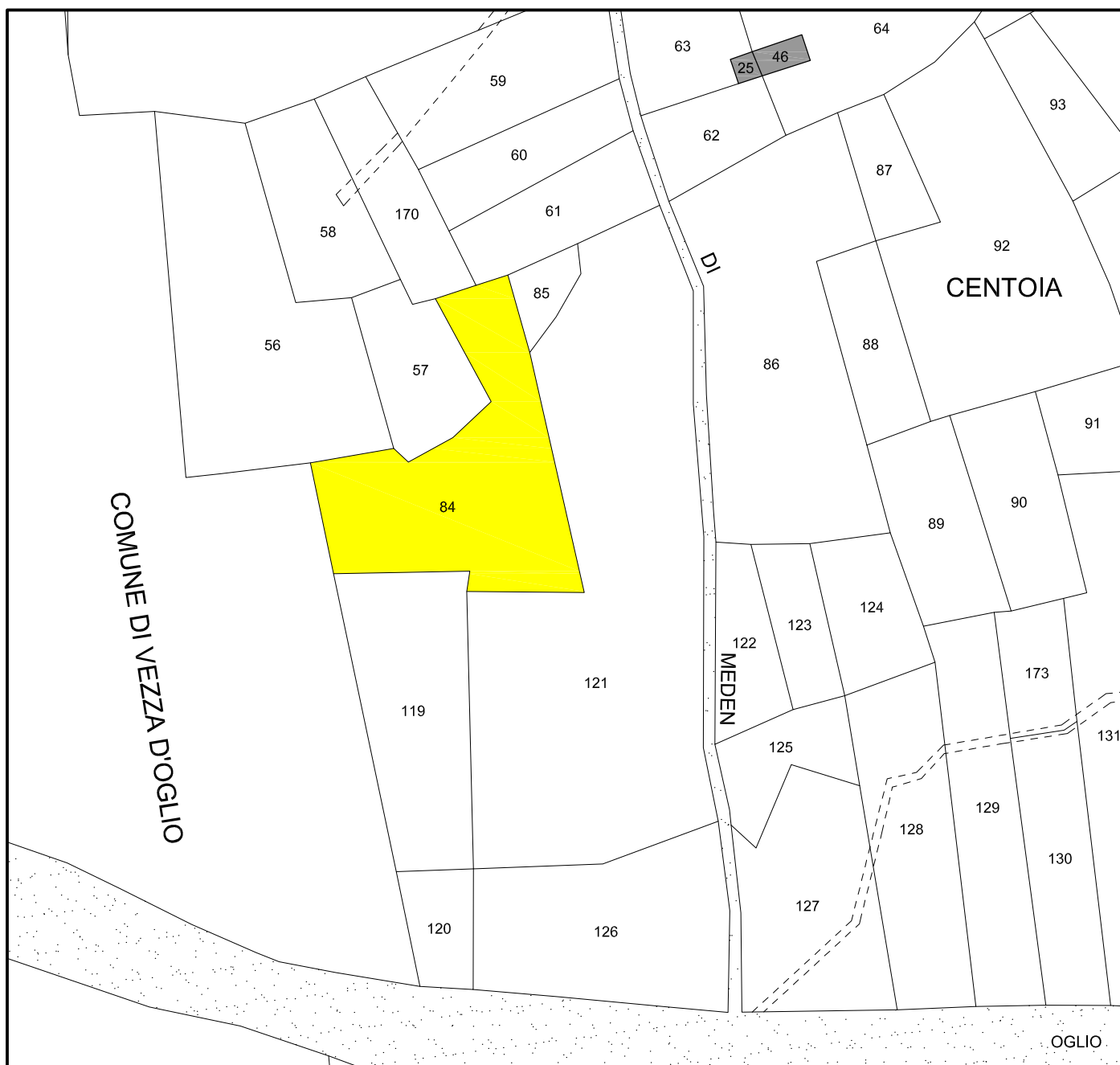
ELENCO IMMOBILI DI PROPRIETA' COMUNALE COSTITUENTI
IL PIANO DELLE ALIENAZIONI E VALORIZZAZIONI
IMMOBILIARI AI SENSI DELL'ART. 58 L. 133/2008

SCHEDA N. 1 ***TERRENO LOCALITA' SALETTI*** ***ESTRATTO MAPPA***

MAPPALE N. 84 FOGLIO 28

DESTINAZIONE URBANISTICA: E10

SCALA 1:1.000



Comune di VIONE - Provincia di Brescia

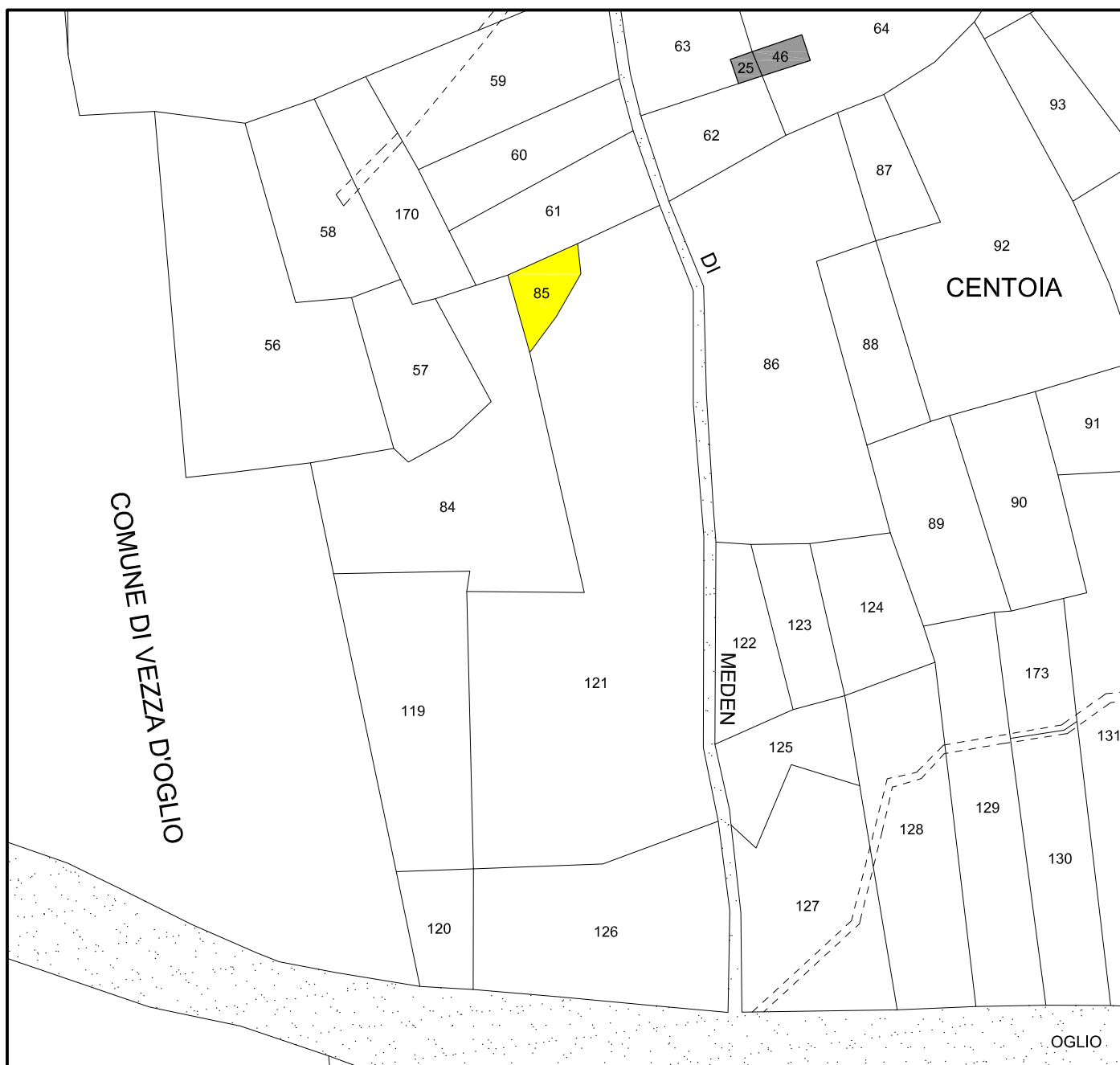
ELENCO IMMOBILI DI PROPRIETA' COMUNALE COSTITUENTI
IL PIANO DELLE ALIENAZIONI E VALORIZZAZIONI
IMMOBILIARI AI SENSI DELL'ART. 58 L. 133/2008

SCHEDA N. 2 ***TERRENO LOCALITA' SALETTI*** ***ESTRATTO MAPPA***

MAPPALE N. 85 FOGLIO 28

DESTINAZIONE URBANISTICA: E10

SCALA 1:1.000



Comune di VIONE - Provincia di Brescia

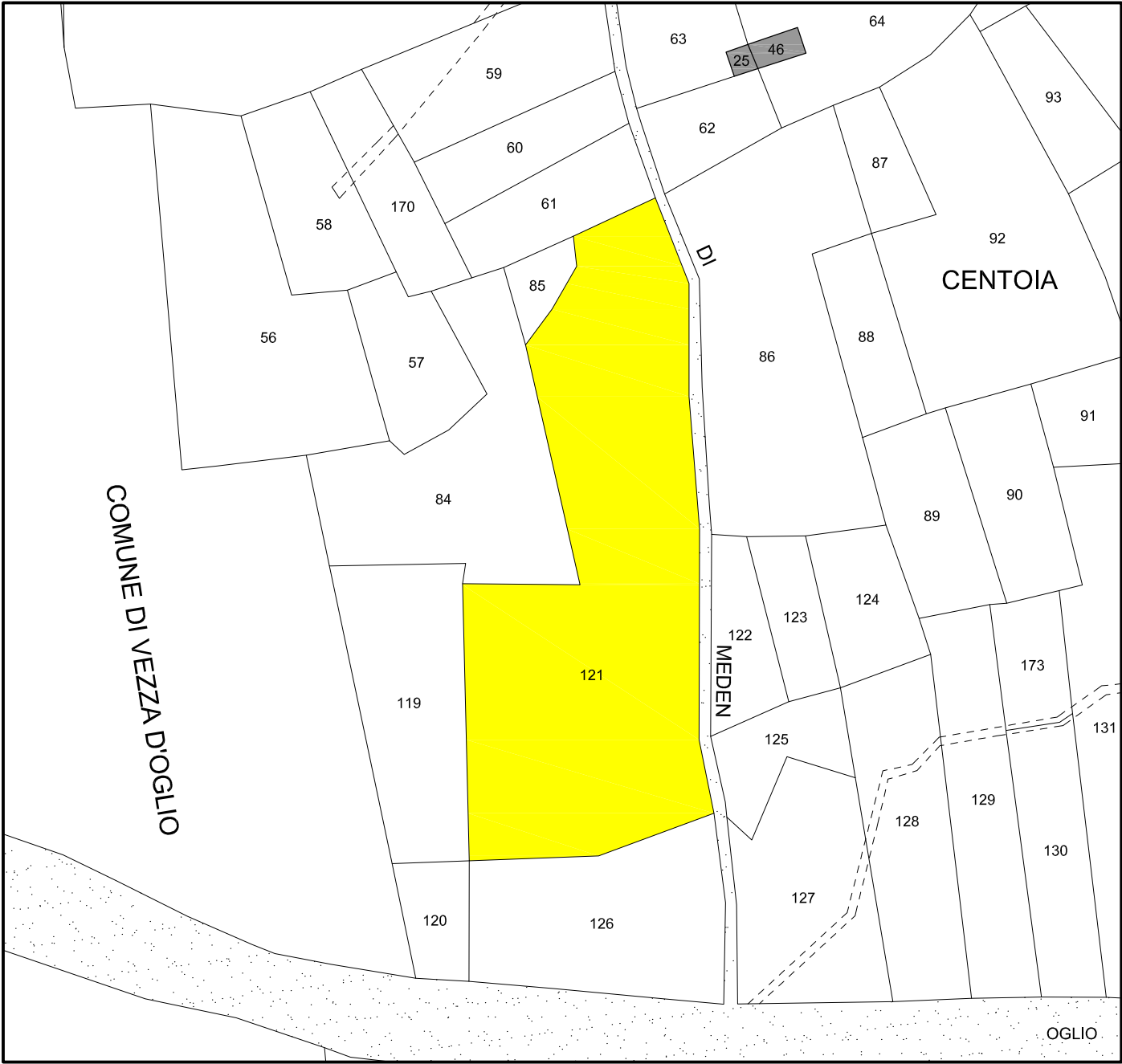
ELENCO IMMOBILI DI PROPRIETA' COMUNALE COSTITUENTI
IL PIANO DELLE ALIENAZIONI E VALORIZZAZIONI
IMMOBILIARI AI SENSI DELL'ART. 58 L. 133/2008

SCHEDA N. 3
TERRENO LOCALITA' SALETTI
ESTRATTO MAPPA

MAPPALE N. 121 FOGLIO 28

DESTINAZIONE URBANISTICA: E10 - E2

SCALA 1:1.000



Comune di VIONE - Provincia di Brescia


ELENCO IMMOBILI DI PROPRIETA' COMUNALE COSTITUENTI
IL PIANO DELLE ALIENAZIONI E VALORIZZAZIONI
IMMOBILIARI AI SENSI DELL'ART. 58 L. 133/2008

SCHEDA N. 4 **AUTORIMESSA VIA DOTTOR ITALO TOGNALI** **SCHEDA CATASTALE**

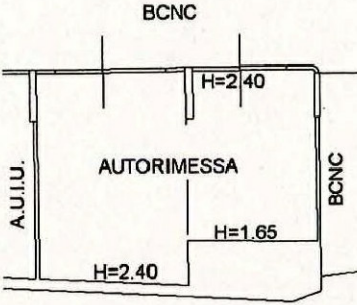
MAPPALE 483 SUBALTERNO 1 FOGLIO 25

DESTINAZIONE URBANISTICA: A

Agenzia del Territorio CATASTO FABBRICATI Ufficio Provinciale di Brescia	Dichiarazione protocollo n. _____ del _____ Planimetria di u.i.u. in Comune di Vione Via Dottor Italo Tognali	
	Identificativi Catastali: Sezione: NCT Foglio: 25 Particella: 483 Subalterno: 1	Compilata da Plebani Andrea Iscritto all'albo Geometri Prov. Brescia n. 4847



BCNC



PIANO SECONDO INTERRATO (S2)

Comune di VIONE - Provincia di Brescia

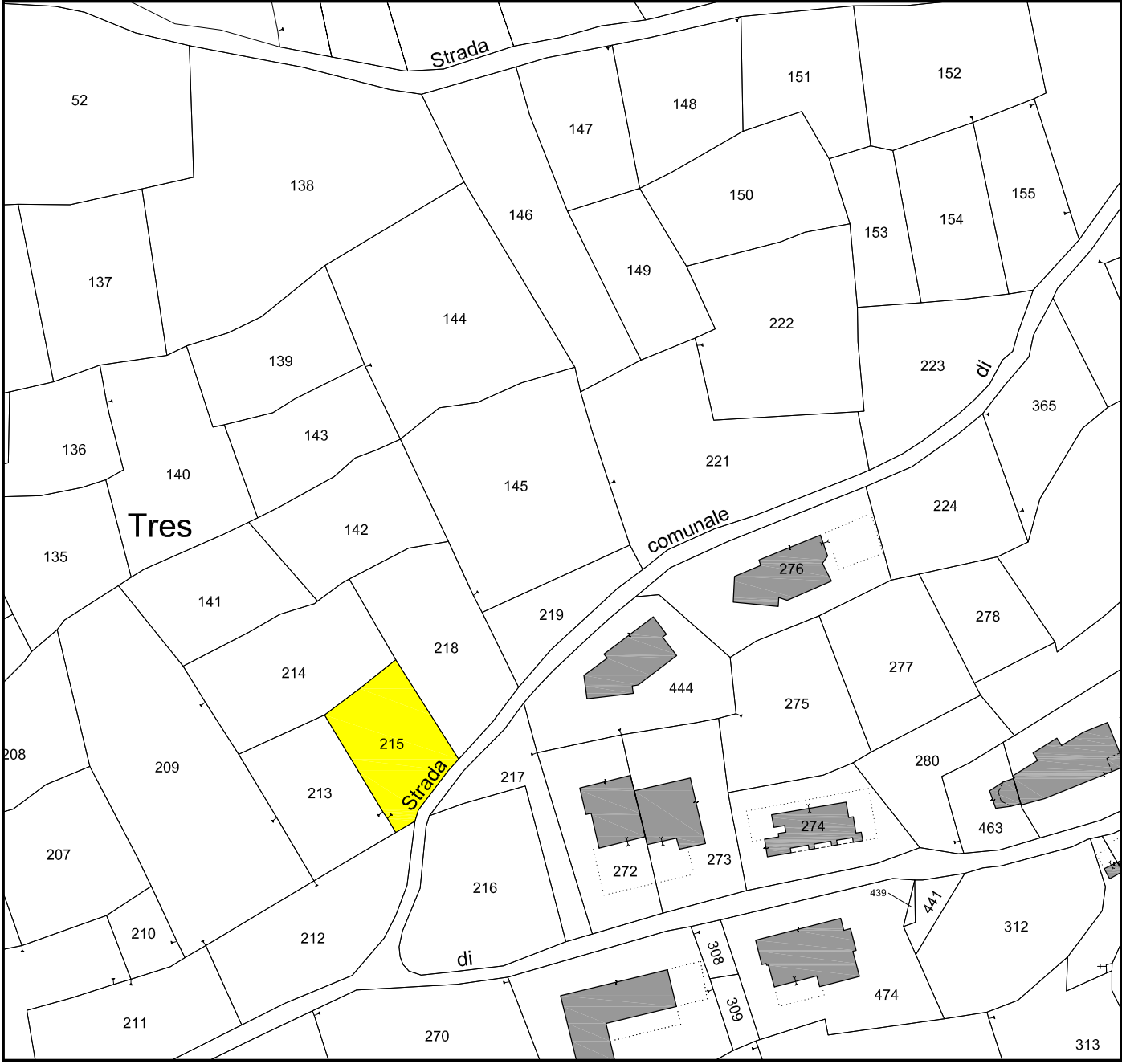
ELENCO IMMOBILI DI PROPRIETA' COMUNALE COSTITUENTI
IL PIANO DELLE ALIENAZIONI E VALORIZZAZIONI
IMMOBILIARI AI SENSI DELL'ART. 58 L. 133/2008

SCHEDA N. 5
TERRENO VIA TRES
ESTRATTO MAPPA

MAPPALÉ 215 FOGLIO 24

DESTINAZIONE URBANISTICA: ADT RESIDENZIALE 4a

SCALA 1:1.000



Comune di VIONE - Provincia di Brescia

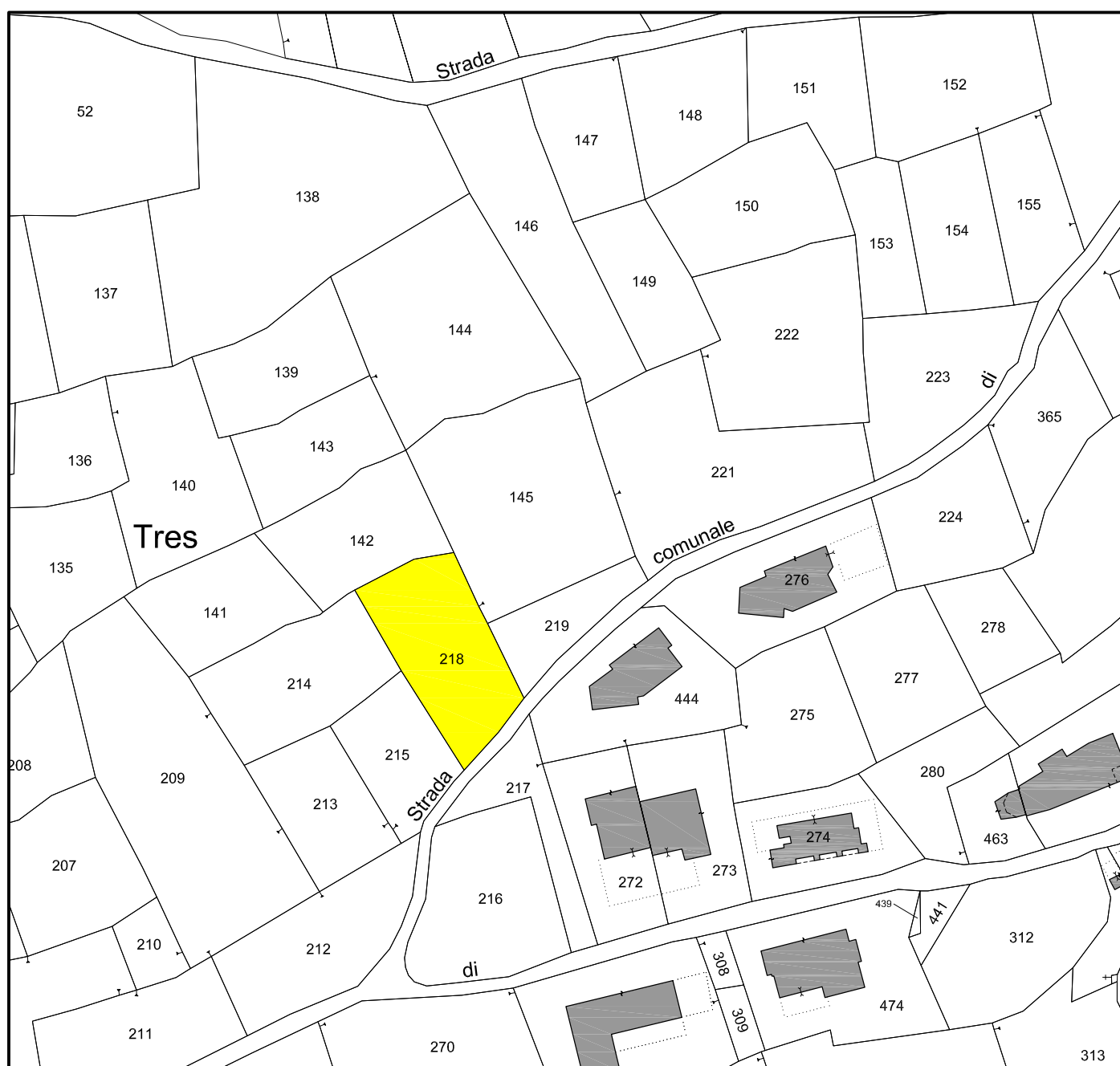
ELENCO IMMOBILI DI PROPRIETA' COMUNALE COSTITUENTI IL PIANO DELLE ALIENAZIONI E VALORIZZAZIONI IMMOBILIARI AI SENSI DELL'ART. 58 L. 133/2008

SCHEDA N. 6 ***TERRENO VIA TRES*** ***ESTRATTO MAPPA***

MAPPALE 218 FOGLIO 24

DESTINAZIONE URBANISTICA: ADT RESIDENZIALE 4a

SCALA 1:1.000



Comune di VIONE - Provincia di Brescia

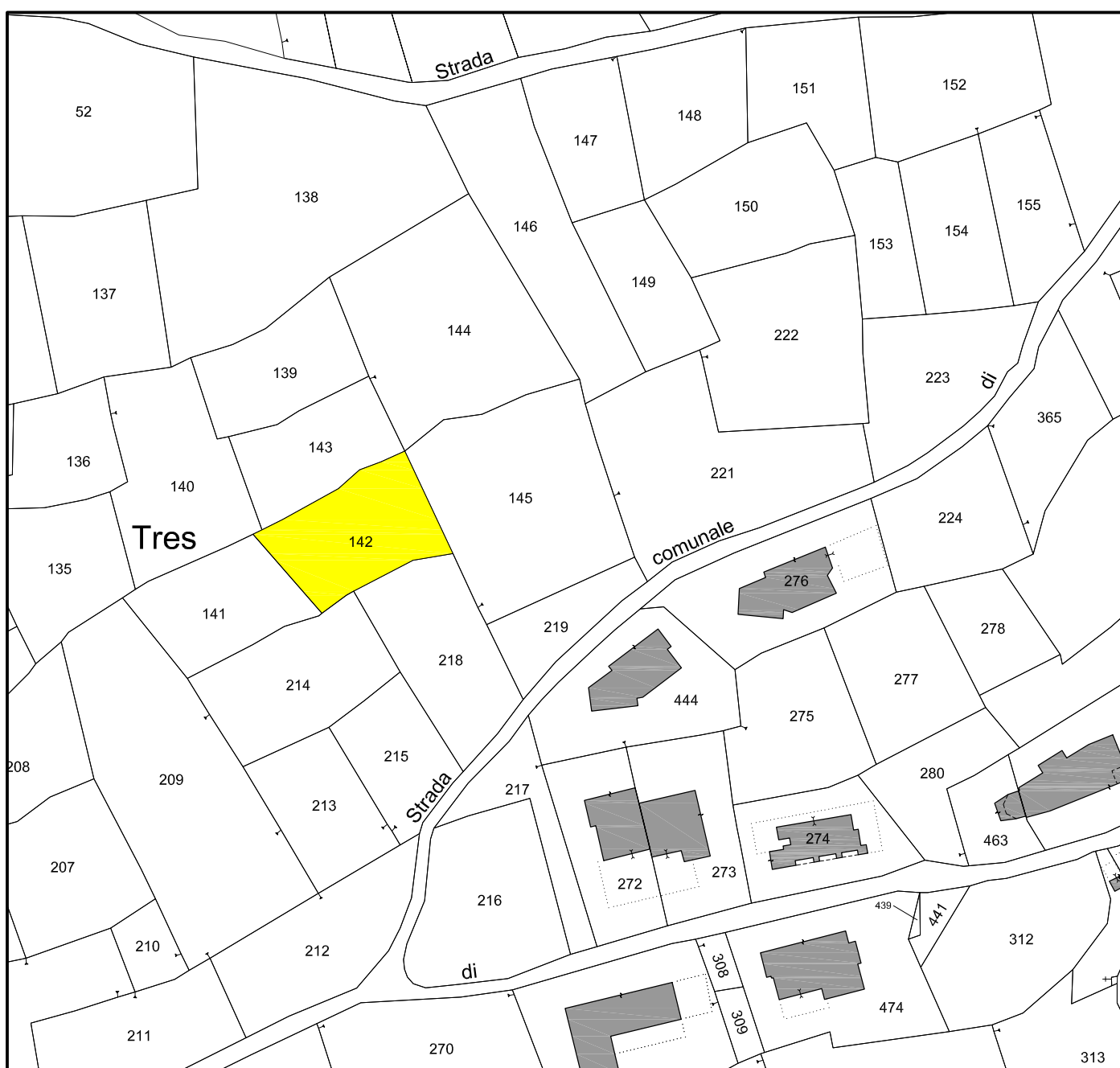
ELENCO IMMOBILI DI PROPRIETA' COMUNALE COSTITUENTI IL PIANO DELLE ALIENAZIONI E VALORIZZAZIONI IMMOBILIARI AI SENSI DELL'ART. 58 L. 133/2008

SCHEDA N. 7 ***TERRENO VIA TRES*** ***ESTRATTO MAPPA***

MAPPALE 142 FOGLIO 24

DESTINAZIONE URBANISTICA: ADT RESIDENZIALE 4a

SCALA 1:1.000



Comune di VIONE - Provincia di Brescia

ELENCO IMMOBILI DI PROPRIETA' COMUNALE COSTITUENTI IL PIANO DELLE ALIENAZIONI E VALORIZZAZIONI IMMOBILIARI AI SENSI DELL'ART. 58 L. 133/2008

SCHEDA N. 8 ***TERRENO VIA TRES*** ***ESTRATTO MAPPA***

MAPPALE 219 FOGLIO 24

DESTINAZIONE URBANISTICA: ADT RESIDENZIALE 4b

SCALA 1:1.000



Comune di VIONE - Provincia di Brescia

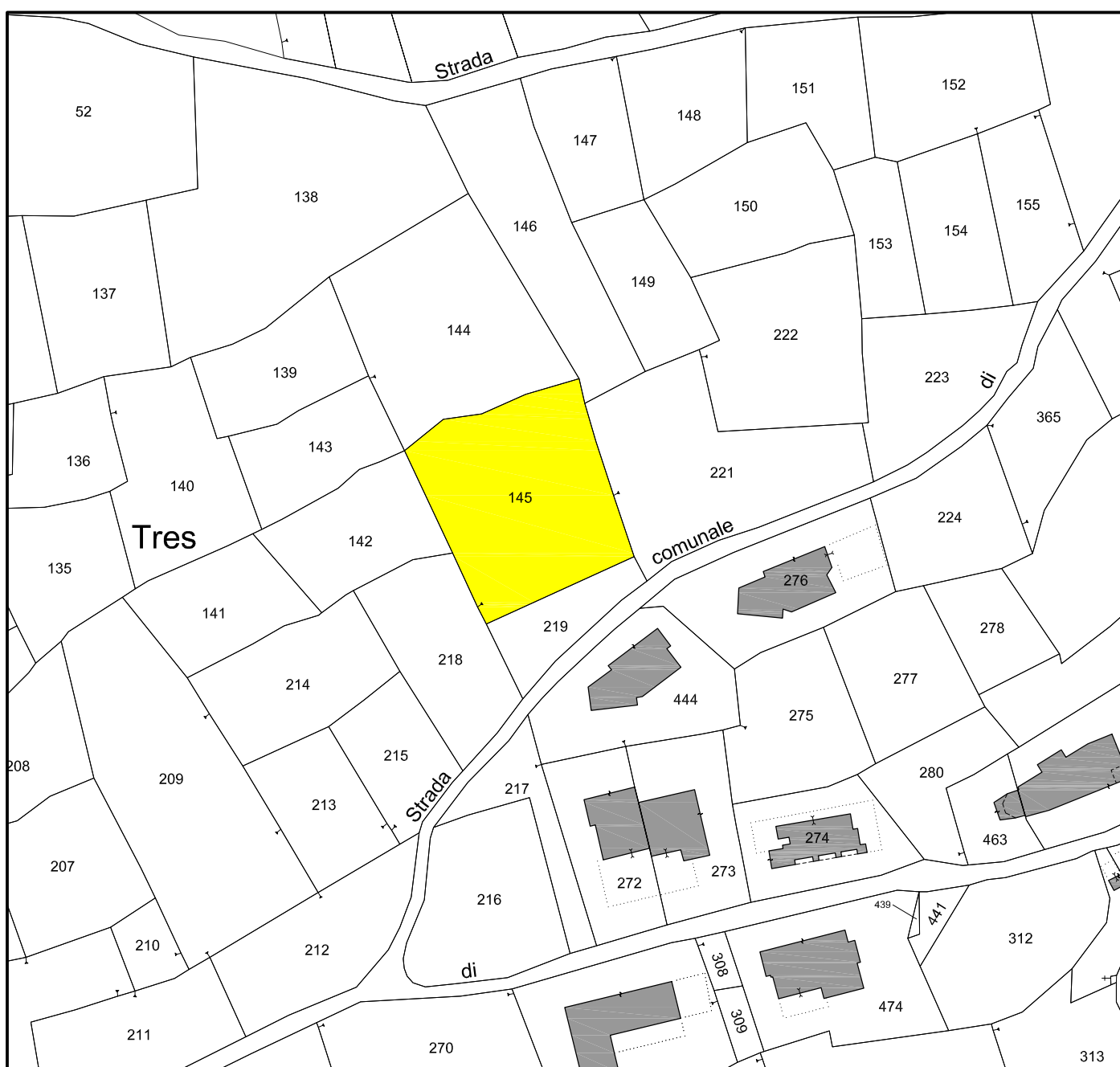
ELENCO IMMOBILI DI PROPRIETA' COMUNALE COSTITUENTI IL PIANO DELLE ALIENAZIONI E VALORIZZAZIONI IMMOBILIARI AI SENSI DELL'ART. 58 L. 133/2008

SCHEDA N. 9 ***TERRENO VIA TRES*** ***ESTRATTO MAPPA***

MAPPALE 145 FOGLIO 24

DESTINAZIONE URBANISTICA: ADT RESIDENZIALE 4b

SCALA 1:1.000



Comune di VIONE - Provincia di Brescia

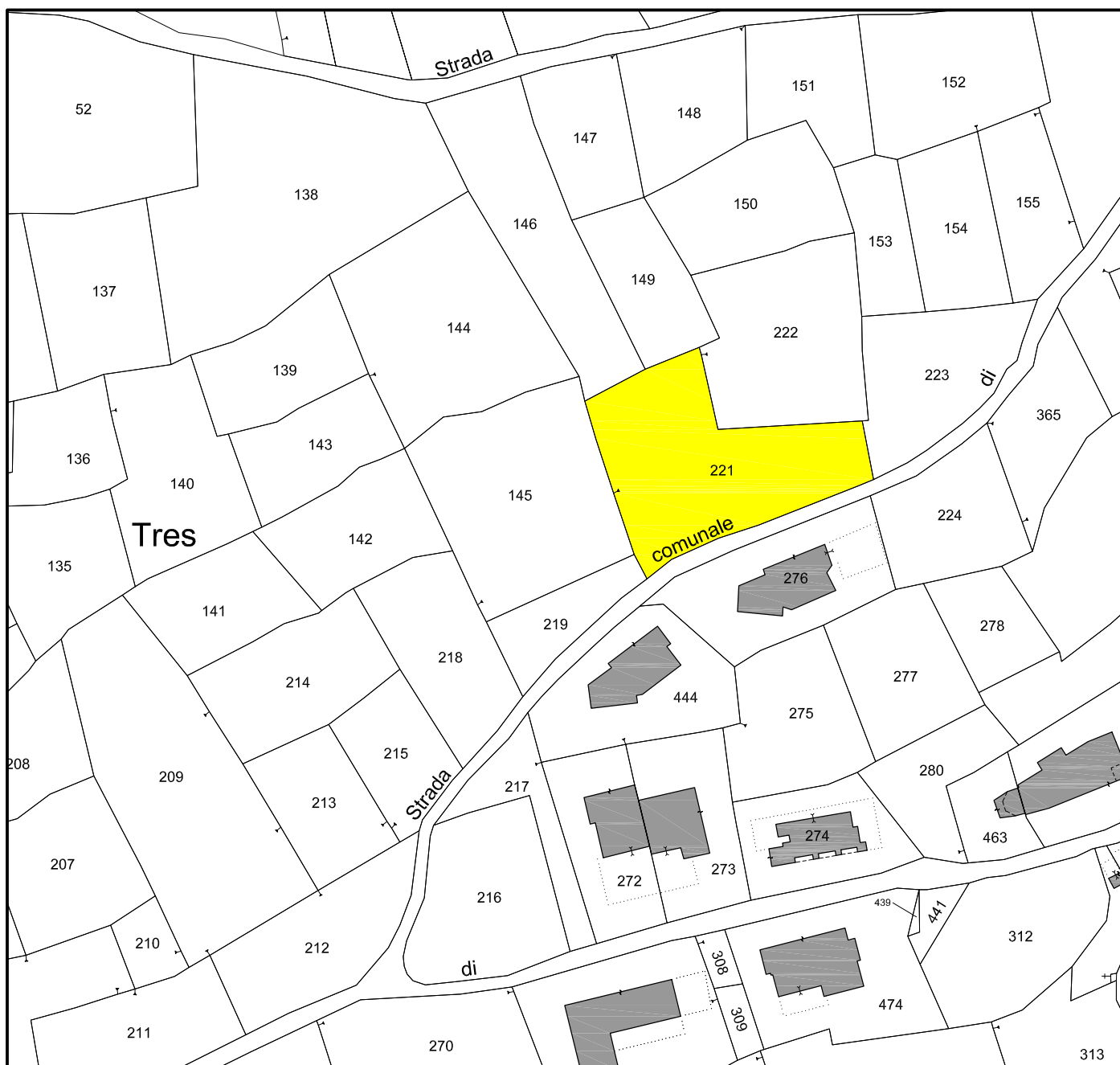
ELENCO IMMOBILI DI PROPRIETA' COMUNALE COSTITUENTI IL PIANO DELLE ALIENAZIONI E VALORIZZAZIONI IMMOBILIARI AI SENSI DELL'ART. 58 L. 133/2008

SCHEDA N. 10 ***TERRENO VIA TRES*** ***ESTRATTO MAPPA***

MAPPALE 221 FOGLIO 24

DESTINAZIONE URBANISTICA: ADT RESIDENZIALE 4c

SCALA 1:1.000



Comune di VIONE - Provincia di Brescia

ELENCO IMMOBILI DI PROPRIETA' COMUNALE COSTITUENTI
IL PIANO DELLE ALIENAZIONI E VALORIZZAZIONI
IMMOBILIARI AI SENSI DELL'ART. 58 L. 133/2008

SCHEDA N. 11 ***RELIQUATO STRADALE PIAZZA VITTORIA*** ***ESTRATTO MAPPA***

MAPPALE N.514 FOGLIO 25

DESTINAZIONE URBANISTICA: A

SCALA 1:500



Comune di VIONE - Provincia di Brescia

ELENCO IMMOBILI DI PROPRIETA' COMUNALE COSTITUENTI
IL PIANO DELLE ALIENAZIONI E VALORIZZAZIONI
IMMOBILIARI AI SENSI DELL'ART. 58 L. 133/2008

SCHEDA N. 12 ***RELIQUATO STRADALE PIAZZA VITTORIA*** ***ESTRATTO MAPPA***

MAPPALE N. 515 FOGLIO 25

DESTINAZIONE URBANISTICA: A

SCALA 1:500

