



COMUNE DI VIONE

Provincia di Brescia



CATASTO DEI SOPRASSUOLI PERCORSI DAL FUOCO

AGGIORNAMENTO ANNUALE 2024

DA INCENDI REGISTRATI FINO ALLA DATA DEL 31/12/2024

Legge 21 novembre 2000, n. 353 e s.m.i. - art 10
Deliberazione di Giunta Comunale n. 16 del 28/02/2025

| N° | DATA INCENDIO E PROTOCOLLO DELLA SEGNALAZIONE | LOCALITA' | FG. | MAPPALE | SUPERFICIE PERCORSO DAL FUOCO (mq) | <p>DIVIETI E PRESCRIZIONI DI CUI ALL'ART. 10, COMMA 1, LEGGE N. 353/2000 E INDICAZIONE ANNO SCADENZA DEI RELATIVI VINCOLI:</p> <p>Vincolo A - Divieto nelle zone boscate e nei pascoli, per almeno 15 anni, di destinazione d'uso dei relativi soprassuoli diversa da quella preesistente all'incendio</p> <p>Vincolo B - Divieto per 10 anni di realizzazione di edifici, strutture ed infrastrutture finalizzate ad insediamenti civili ed attività produttive</p> <p>Vincolo C - Divieto nei soprassuoli delle aree boscate, per 10 anni, di pascolo e di caccia</p> <p>Vincolo D - Divieto per 5 anni di attività di rimboschimento e di ingegneria ambientale sostenute con risorse pubbliche</p> |
|----|---|----------------|--|--|--|---|
| 1 | 10/04/2011 prot. n. 1237 del 22/04/2011 <i>dati forniti dal Corpo Forestale dello Stato - Comando Stazione di Ponte di Legno (BS)</i> | Le Mandre Alte | 8 | 8 | 91 | <p>Vincolo A: scadenza 10/04/2026</p> <p>Vincolo B: scaduto 10/04/2021</p> <p>Vincolo C: scaduto 10/04/2021</p> <p>Vincolo D: scaduto 10/04/2016</p> |
| N° | DATA INCENDIO E PROTOCOLLO DELLA SEGNALAZIONE | LOCALITA' | FG. | MAPPALE | SUPERFICIE PERCORSO DAL FUOCO (mq) | <p>DIVIETI E PRESCRIZIONI DI CUI ALL'ART. 10, COMMA 1, LEGGE N. 353/2000 E INDICAZIONE ANNO SCADENZA DEI RELATIVI VINCOLI:</p> <p>Vincolo A - Divieto nelle zone boscate e nei pascoli, per almeno 15 anni, di destinazione d'uso dei relativi soprassuoli diversa da quella preesistente all'incendio</p> <p>Vincolo B - Divieto per 10 anni di realizzazione di edifici, strutture ed infrastrutture finalizzate ad insediamenti civili ed attività produttive</p> <p>Vincolo C - Divieto nei soprassuoli delle aree boscate, per 10 anni, di pascolo e di caccia</p> <p>Vincolo D - Divieto per 5 anni di attività di rimboschimento e di ingegneria ambientale sostenute con risorse pubbliche</p> |
| 2 | 12/03/2012 prot. n. 959 del 03/04/2012 <i>dati forniti dal Corpo Forestale dello Stato - Comando Stazione di Ponte di Legno (BS)</i> | Canè - Saline | 11 20 20 20 20 20 20 20 20 20 | 321 5 15 21 118 119 53 63 64 65 66 | 65 30 7 273 46685 70 5 677 363 556 369 | <p>Vincolo A: scadenza 12/03/2027</p> <p>Vincolo B: scaduto 12/03/2022</p> <p>Vincolo C: scaduto 12/03/2022</p> <p>Vincolo D: scaduto 12/03/2017</p> |

| | | | | |
|--|--|----|-----|-----|
| | | 20 | 67 | 22 |
| | | 20 | 69 | 5 |
| | | 20 | 71 | 431 |
| | | 20 | 72 | 232 |
| | | 20 | 73 | 182 |
| | | 20 | 74 | 600 |
| | | 20 | 75 | 870 |
| | | 20 | 76 | 375 |
| | | 20 | 77 | 397 |
| | | 20 | 78 | 339 |
| | | 20 | 79 | 506 |
| | | 20 | 80 | 256 |
| | | 20 | 81 | 380 |
| | | 20 | 82 | 183 |
| | | 20 | 83 | 245 |
| | | 20 | 84 | 122 |
| | | 20 | 85 | 376 |
| | | 20 | 86 | 362 |
| | | 20 | 87 | 465 |
| | | 20 | 88 | 422 |
| | | 20 | 89 | 514 |
| | | 20 | 90 | 319 |
| | | 20 | 91 | 393 |
| | | 20 | 92 | 234 |
| | | 20 | 93 | 562 |
| | | 20 | 95 | 276 |
| | | 20 | 96 | 855 |
| | | 20 | 97 | 402 |
| | | 20 | 98 | 471 |
| | | 20 | 99 | 407 |
| | | 20 | 100 | 418 |
| | | 20 | 101 | 394 |
| | | 20 | 109 | 299 |
| | | 20 | 116 | 356 |
| | | 20 | 117 | 133 |
| | | 22 | 100 | 98 |
| | | 22 | 101 | 328 |
| | | 22 | 103 | 420 |
| | | 22 | 104 | 197 |
| | | 22 | 109 | 172 |
| | | 22 | 466 | 21 |
| | | 22 | 518 | 101 |
| | | 22 | 520 | 12 |
| | | 22 | 521 | 47 |

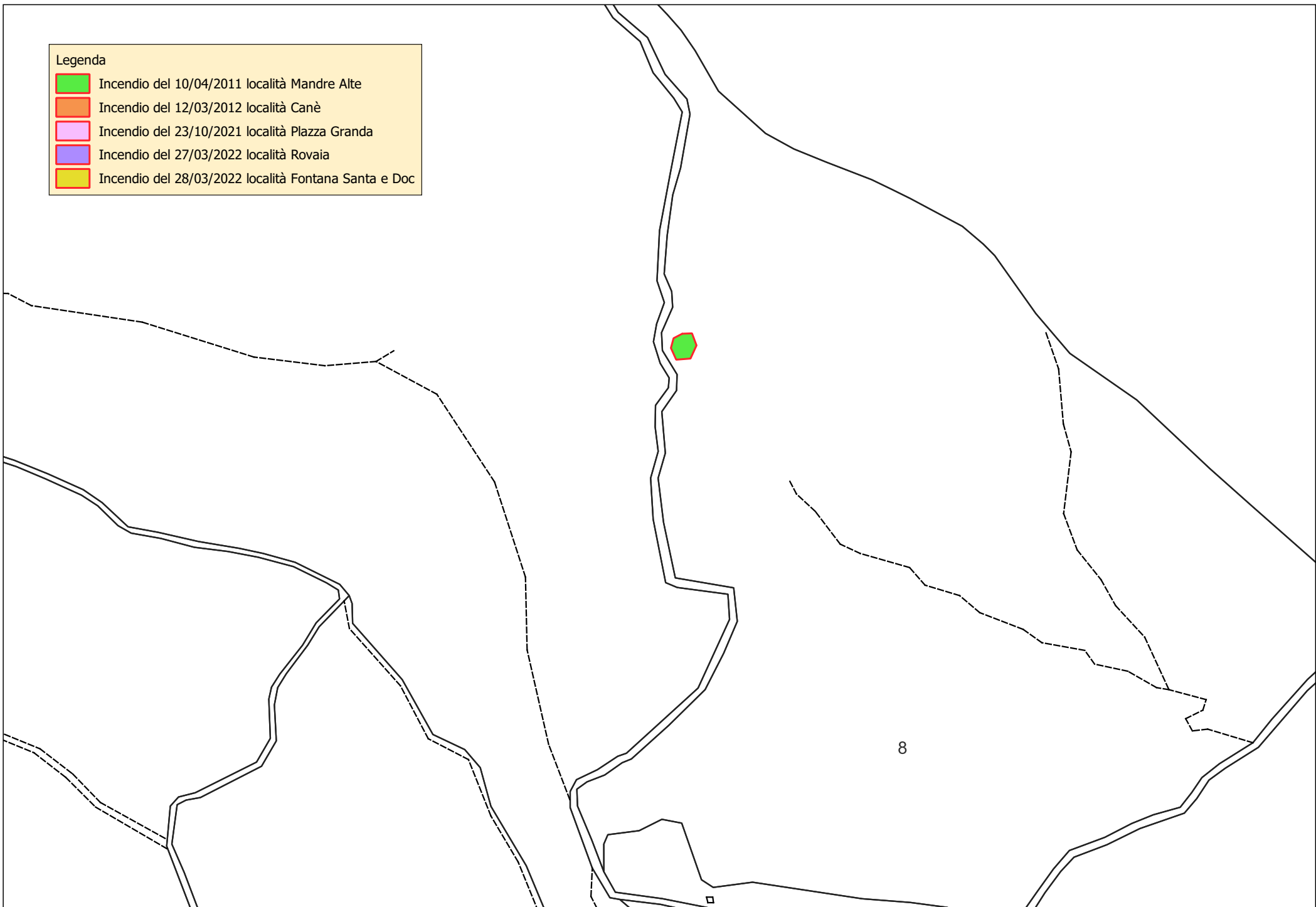
| | | | | |
|--|--|----|-----|-----|
| | | 22 | 523 | 27 |
| | | 22 | 524 | 75 |
| | | 22 | 525 | 149 |
| | | 22 | 526 | 44 |
| | | 22 | 528 | 30 |
| | | 22 | 534 | 231 |
| | | 22 | 538 | 199 |
| | | 22 | 539 | 21 |
| | | 22 | 542 | 57 |
| | | 22 | 543 | 36 |
| | | 22 | 544 | 4 |
| | | 22 | 546 | 3 |
| | | 22 | 547 | 14 |
| | | 22 | 548 | 172 |
| | | 22 | 549 | 32 |
| | | 22 | 550 | 3 |
| | | 22 | 553 | 399 |
| | | 22 | 555 | 247 |
| | | 22 | 556 | 39 |
| | | 22 | 557 | 320 |
| | | 22 | 558 | 22 |
| | | 22 | 560 | 10 |
| | | 22 | 561 | 50 |
| | | 22 | 677 | 756 |
| | | 22 | 680 | 955 |
| | | 22 | 681 | 44 |
| | | 22 | 682 | 15 |
| | | 22 | 683 | 11 |
| | | 22 | 684 | 264 |
| | | 22 | 685 | 71 |
| | | 22 | 686 | 141 |
| | | 22 | 687 | 112 |
| | | 22 | 688 | 90 |
| | | 22 | 689 | 66 |

| N° | DATA INCENDIO E PROTOCOLLO DELLA SEGNALAZIONE | LOCALITA' | FG. | MAPPALE | SUPERFICIE PERCORSO DAL FUOCO (mq) | <p>DIVIETI E PRESCRIZIONI DI CUI ALL'ART. 10, COMMA 1, LEGGE N. 353/2000 E INDICAZIONE ANNO SCADENZA DEI RELATIVI VINCOLI:</p> <p>Vincolo A - Divieto nelle zone boscate e nei pascoli, per almeno 15 anni, di destinazione d'uso dei relativi soprassuoli diversa da quella preesistente all'incendio</p> <p>Vincolo B - Divieto per 10 anni di realizzazione di edifici, strutture ed infrastrutture finalizzate ad insediamenti civili ed attività produttive</p> <p>Vincolo C - Divieto nei soprassuoli delle aree boscate, per 10 anni, di pascolo e di caccia</p> <p>Vincolo D - Divieto per 5 anni di attività di rimboschimento e di ingegneria ambientale sostenute con risorse pubbliche</p> |
|----|---|---------------|-----|---------|------------------------------------|---|
| 3 | 23/10/2021 prot. n. 3582 del 18/11/2021 <i>dati forniti dalla Regione Carabinieri Forestale "Lombardia" - Stazione di Ponte di Legno (BS)</i> | Plazza Granda | 7 | 9 | 106 | <p>Vincolo A: scadenza 23/10/2036</p> <p>Vincolo B: scadenza 23/10/2031</p> <p>Vincolo C: scadenza 23/10/2031</p> <p>Vincolo D: scadenza 23/10/2026</p> |
| N° | DATA INCENDIO E PROTOCOLLO DELLA SEGNALAZIONE | LOCALITA' | FG. | MAPPALE | SUPERFICIE PERCORSO DAL FUOCO (mq) | <p>DIVIETI E PRESCRIZIONI DI CUI ALL'ART. 10, COMMA 1, LEGGE N. 353/2000 E INDICAZIONE ANNO SCADENZA DEI RELATIVI VINCOLI:</p> <p>Vincolo A - Divieto nelle zone boscate e nei pascoli, per almeno 15 anni, di destinazione d'uso dei relativi soprassuoli diversa da quella preesistente all'incendio</p> <p>Vincolo B - Divieto per 10 anni di realizzazione di edifici, strutture ed infrastrutture finalizzate ad insediamenti civili ed attività produttive</p> <p>Vincolo C - Divieto nei soprassuoli delle aree boscate, per 10 anni, di pascolo e di caccia</p> <p>Vincolo D - Divieto per 5 anni di attività di rimboschimento e di ingegneria ambientale sostenute con risorse pubbliche</p> |
| 4 | 27/03/2022 prot. n. 1617 del 09/05/2022 <i>dati forniti dalla Regione Carabinieri Forestale "Lombardia" - Stazione di Ponte di Legno (BS)</i> | Rovaia | 7 | 9 | 60212 | <p>Vincolo A: scadenza 27/03/2037</p> <p>Vincolo B: scadenza 27/03/2032</p> <p>Vincolo C: scadenza 27/03/2032</p> <p>Vincolo D: scadenza 27/03/2027</p> |
| | | | | | | |
| | | | | | | |
| | | | | | | |
| | | | | | | |
| | | | | | | |
| | | | | | | |

| N° | DATA INCENDIO E PROTOCOLLO DELLA SEGNALAZIONE | LOCALITA' | FG. | MAPPALE | SUPERFICIE PERCORSO DAL FUOCO (mq) | DIVIETI E PRESCRIZIONI DI CUI ALL'ART. 10, COMMA 1, LEGGE N. 353/2000 E INDICAZIONE ANNO SCADENZA DEI RELATIVI VINCOLI: Vincolo A - Divieto nelle zone boscate e nei pascoli, per almeno 15 anni , di destinazione d'uso dei relativi soprassuoli diversa da quella preesistente all'incendio Vincolo B - Divieto per 10 anni di realizzazione di edifici, strutture ed infrastrutture finalizzate ad insediamenti civili ed attività produttive Vincolo C - Divieto nei soprassuoli delle aree boscate, per 10 anni , di pascolo e di caccia Vincolo D - Divieto per 5 anni di attività di rimboschimento e di ingegneria ambientale sostenute con risorse pubbliche |
|----|---|---------------------|-----|---------|------------------------------------|--|
| 5 | 28/03/2022 prot. n. 1616 del 09/05/2022 <i>dati forniti dalla Regione Carabinieri Forestale "Lombardia" - Stazione di Ponte di Legno (BS)</i> | Fontana Santa - Doc | 8 | 2 | 8570 | Vincolo A: scadenza 28/03/2037 Vincolo B: scadenza 28/03/2032 Vincolo C: scadenza 28/03/2032 Vincolo D: scadenza 28/03/2027 |
| | | | 8 | 22 | 75949 | |
| | | | 8 | 19 | 57977 | |
| | | | 8 | 23 | 49053 | |
| | | | 8 | 30 | 8353 | |
| | | | 8 | 43 | 27 | |
| | | | 8 | 49 | 1801 | |
| | | | 14 | 4 | 2695 | |
| | | | 14 | 71 | 3640 | |
| | | | 17 | 58 | 23 | |
| | | | 17 | 59 | 73 | |
| | | | 17 | 70 | 211 | |
| | | | 17 | 71 | 157 | |
| | | | 17 | 72 | 104 | |
| | | | 17 | 73 | 426 | |
| | | | 17 | 74 | 211 | |
| | | | 17 | 122 | 59 | |
| | | | 18 | 1 | 39 | |
| | | | 18 | 3 | 14 | |
| | | | 18 | 5 | 65 | |
| | | | 18 | 6 | 58 | |
| | | | 18 | 7 | 67 | |
| | | | 18 | 8 | 187 | |
| | | | 18 | 11 | 149 | |
| 18 | 13 | 18 | | | | |
| 18 | 14 | 29 | | | | |
| 18 | 15 | 44 | | | | |
| 18 | 16 | 43 | | | | |
| 18 | 298 | 6 | | | | |

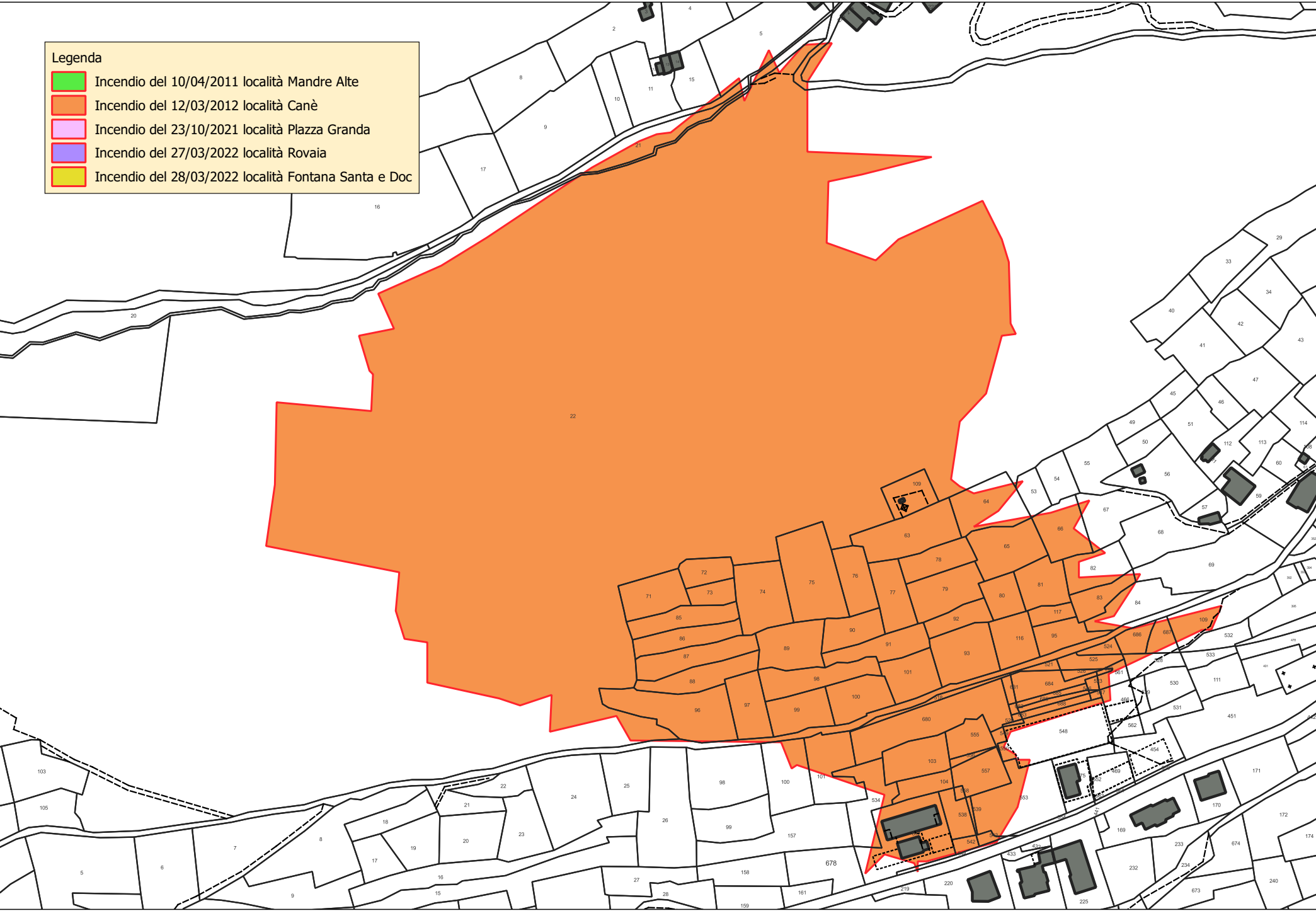
Legenda

- Incendio del 10/04/2011 località Mandre Alte
- Incendio del 12/03/2012 località Canè
- Incendio del 23/10/2021 località Piazza Granda
- Incendio del 27/03/2022 località Rovaia
- Incendio del 28/03/2022 località Fontana Santa e Doc



Legenda

- Incendio del 10/04/2011 località Mandre Alte
- Incendio del 12/03/2012 località Canè
- Incendio del 23/10/2021 località Piazza Granda
- Incendio del 27/03/2022 località Rovaia
- Incendio del 28/03/2022 località Fontana Santa e Doc



9

Legenda

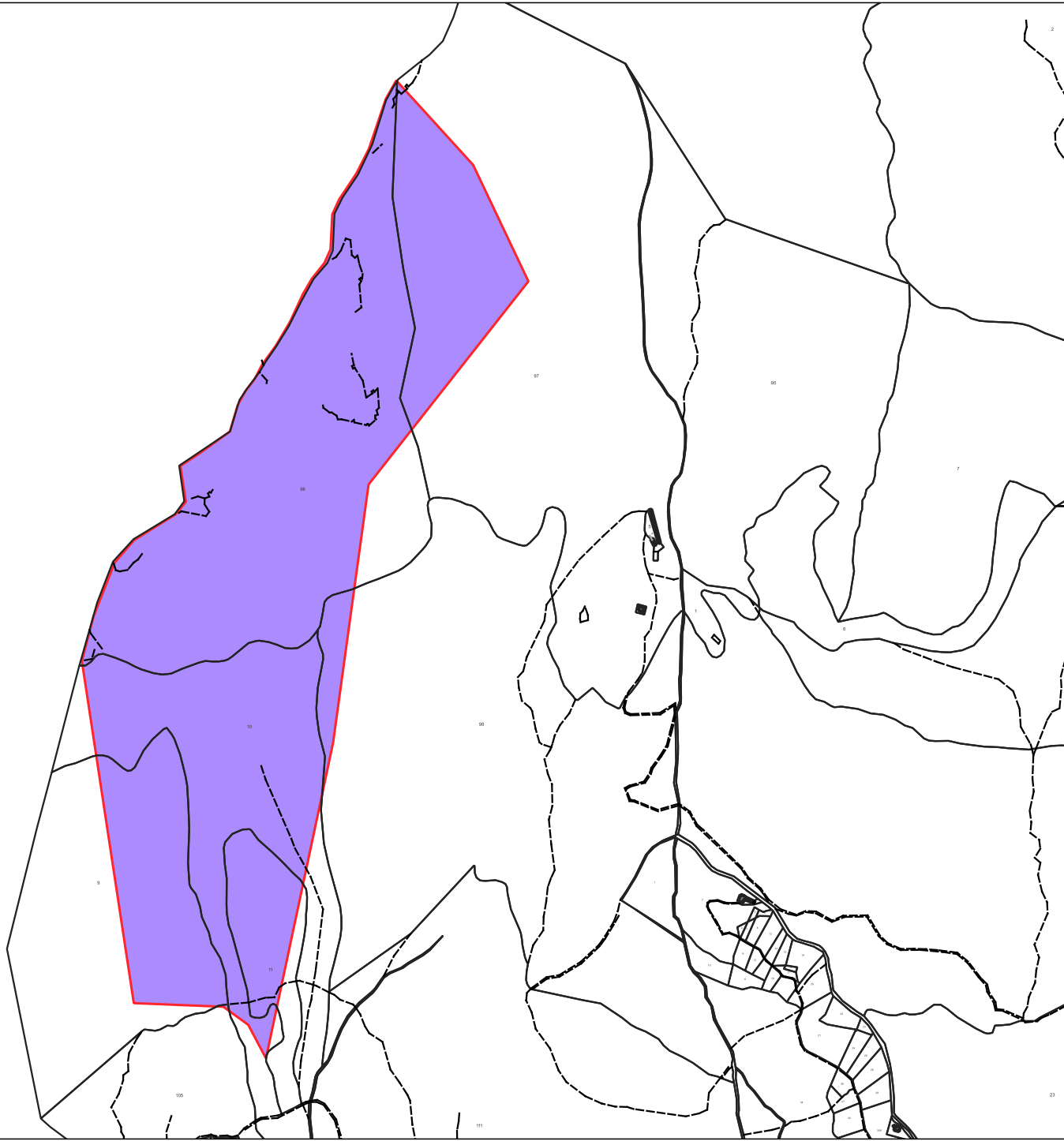
- Incendio del 10/04/2011 località Mandre Alte
- Incendio del 12/03/2012 località Canè
- Incendio del 23/10/2021 località Piazza Granda
- Incendio del 27/03/2022 località Rovaia
- Incendio del 28/03/2022 località Fontana Santa e Doc

11



105

- Legenda
- Incendio del 10/04/2011 località Mandre Alte
 - Incendio del 12/03/2012 località Canè
 - Incendio del 23/10/2021 località Piazza Granda
 - Incendio del 27/03/2022 località Rovaia
 - Incendio del 28/03/2022 località Fontana Santa e Doc



Legenda

- Incendio del 10/04/2011 località Mandre Alte
- Incendio del 12/03/2012 località Canè
- Incendio del 23/10/2021 località Piazza Granda
- Incendio del 27/03/2022 località Rovaia
- Incendio del 28/03/2022 località Fontana Santa e Doc

