



# COMUNE DI VEZZA D'OGLIO

Provincia di Brescia

CAP 25059 - VIA NAZIONALE, 91 tel.(0364) 76126/779610 - fax 76492

Codice fiscale: 00882960172 - Partita IVA: 00584970982

www.comune.vezza-d-oglio-bs.it \*\*\*\*\* e-mail: info@comune.vezza-d-oglio.bs.it

## **Conferenza di Servizi decisoria ex art. 14 comma 2 Legge 241/90 in forma semplificata e con modalità asincrona per l'esame ed approvazione del progetto di fattibilità tecnica ed economica: "Sistemazione idraulica e manutenzioni straordinarie lungo la Val Grande e Val Bighera – I Lotto" (Codice CUP. H68H25001100002)**

### **DETERMINAZIONE DI FAVOREVOLE CONCLUSIONE DEL PROCEDIMENTO**

#### **IL SEGRETARIO COMUNALE, PRESIDENTE DELLA CONFERENZA DI SERVIZI**

#### **PREMESSO** che:

- con nota in data 13/02/2026 prot. n. 905 è stata indetta Conferenza di Servizi decisoria ex art. 14 comma 2 Legge 241/90 in forma semplificata e con modalità asincrona per l'esame ed approvazione del progetto di fattibilità tecnica ed economica: "Sistemazione idraulica e manutenzioni straordinarie lungo la Val Grande e Val Bighera – I Lotto" (CUP. H68H25001100002)
- sono stati invitati a rendere le proprie determinazioni relative alla decisione oggetto della conferenza, i seguenti enti:
  - Regione Lombardia Struttura di Programmazione Interventi di Difesa del Suolo
  - Regione Lombardia Ufficio Territoriale di Brescia
  - Provincia di Brescia
  - Soprintendenza Archeologia, Belle Arti e Paesaggio per le Province di Bergamo e Brescia
  - Parco Nazionale dello Stelvio
  - Comunità Montana di Valle Camonica
  - ANAS s.p.a.
  - Comune di Vezza d'Oglio
- sono stati trasmessi ai soggetti invitati, per quanto di interesse, gli elaborati progettuali relativi alle opere anzidette, di cui al progetto depositato in atti al prot. 819 del 10/02/2026, chiedendo di richiedere le necessarie integrazioni entro il 28/02/2026 e l'emissione del proprio parere entro il 27/05/2026;
- entro il termine sopra riportato è stato acquisito:
  - parere favorevole della spett.le Regione Lombardia Struttura di Programmazione Interventi di Difesa del Suolo prot. n. Z1.2026.0008004 del 11/03/2026, asseverato al prot. comunale n. 1489 del 11/03/2026, relativo alla coerenza del progetto con la programmazione regionale in materia di difesa del suolo, con le prescrizioni riportate nella stessa nota che si allega alla presente;

- parere favorevole della spett.le Comunità Montana di Valle Camonica prot. n. 6280/VII.05 del 07/05/2026, asseverato al prot. comunale n. 2823 del 08/05/2026, relativo all'autorizzazione ai sensi dell'art. 44 della L.R. 31/08 (vincolo idrogeologico) e dell'art. 80 della L.R. 12/05 e s.m. e i. (autorizzazione paesaggistica per sistemazione montana), con le prescrizioni riportate nella stessa nota che si allega alla presente;
- parere favorevole dello spett.le Parco Nazionale dello Stelvio prot. n. ERSAF.2026.0006256 del 26/05/2026, asseverato al prot. comunale n. 3230 del 27/05/2026, relativo alla verifica dell'adozione delle misure di conservazione del sito Rete Natura 2000 compreso nel proprio territorio, ovvero la ZPS individuata dal codice "IT2040044 – Parco Nazionale dello Stelvio", con le prescrizioni riportate nella stessa nota che si allega alla presente;
- parere favorevole della spett.le Regione Lombardia Struttura Direzione Generale Enti Locali, Montagna, Risorse Energetiche e Utilizzo Risorsa Idrica – U.T.R. di Brescia prot. n. AE03.2026.0005849 del 27/05/2026, asseverato al prot. comunale n. 3264 del 27/05/2026, relativo ai soli fini idraulici e di coerenza con la programmazione regionale, con le prescrizioni riportate nella stessa nota che si allega alla presente;

Ritenuto che le condizioni e le prescrizioni indicate dalle amministrazioni coinvolte ai fini dell'assenso, possano essere accolte senza necessità di apportare modifiche sostanziali alla decisione oggetto della Conferenza;

### **TUTTO CIO' PREMESSO:**

DATO ATTO che nessuna delle amministrazioni invitate ha espresso il proprio motivato dissenso nelle forme di cui al comma 3 dell'art. 14 bis della Legge n. 241/1990 e s.m.i.;

VISTA la Legge n. 241/1990 e successive modificazioni ed integrazioni ed in particolare il comma 5 dell'articolo 14 bis;

VISTI gli atti della conferenza ed in particolare:

- i pareri espressi dagli enti coinvolti indicati in premessa;
- il progetto di fattibilità tecnica ed economica, costituito dai seguenti allegati:

#### *ELABORATI VAL GRANDE:*

TAV. 1 - Estratto C.T.R., Estratto Mappa ( FG.3-4-7-8 ) , Ortofoto

TAV. 2 - Estratto C.T.R., Estratto Mappa ( FG.11-14-15-20-22-31 ) , Ortofoto

TAV. 3 - Estratto PAI, Estratto V.A.S.P.

TAV. 4 - Planimetria di Rilievo e Documentazione Fotografica dalla n. 1 al n. 14

TAV. 5 - Planimetria di Rilievo e Documentazione Fotografica dalla n. 15 al n. 24

TAV. 6 - Planimetria generale di rilievo - parte alta

TAV. 7 - Planimetria generale di rilievo - parte bassa

TAV. 8 - Planimetria di Progetto - Intervento n. 1-2

TAV. 9 - Planimetria di Progetto - Intervento n. 3

TAV. 10 - Planimetria di Progetto e Documentazione Fotografica - Intervento n. 4

TAV. 11 - Planimetria di Progetto e Documentazione Fotografica - Intervento n. 5-6

TAV. 12 - Planimetria di Progetto e Documentazione Fotografica - Interventi n. 7

TAV. 13 - Planimetria di Progetto e Documentazione Fotografica - Interventi n. 8-9

TAV. 14 - Planimetria di Progetto e Documentazione Fotografica - Interventi n. 10

TAV. 15 - Particolari costruttivi

ELABORATI VAL BIGHERA:

TAV.16 - Estratto C.T.R., Estratto Mappa, Ortofoto  
TAV.17 - Estratto PAI, Estratto V.A.S.P.  
TAV.18 - Planimetria generale di Rilievo e Documentazione Fotografica  
TAV.19 - Planimetria generale di Progetto  
TAV.20 - Planimetria di progetto intervento n.11  
TAV.21 - Planimetria di progetto intervento n.12  
TAV.22 - Particolari costruttivi  
TAV.23 - Elenco prezzi unitari  
TAV.24 - Computo metrico estimativo

ELABORATI VAL GRANDE – VAL BIGHERA:

TAV.25 - Relazione tecnica generale  
TAV.26 - Quadro economico  
TAV.27 - Capitolato speciale d'appalto  
TAV.28 - Piano di sicurezza e coordinamento con indicazione dei costi della sicurezza  
TAV.29 - Planimetria di cantiere (Val Grande)  
TAV.30 - Planimetria di cantiere (Val Bighera)  
TAV.31 - Indagine geologica

## DETERMINA

**AI SENSI DEL COMMA 5 DELL'ART. 14 BIS DELLA LEGGE N. 241/1990 E S.M.I. LA FAVOREVOLE CONCLUSIONE DEL PROCEDIMENTO, dando atto che l'unanimità degli Enti coinvolti ha espresso parere favorevole per quanto di competenza alle condizioni di cui ai pareri allegati, riportate in premessa, che si intendono parte integrante e sostanziale del presente atto.**

Il presente provvedimento sostituisce a tutti gli effetti giuridici ogni autorizzazione, concessione, nulla-osta, atto di assenso, comunque denominati relativi all'intervento in progetto ed è pubblicato per 15 giorni consecutivi all'albo pretorio on – line del comune sul sito [www.comune.vezza-d-oglio.bs.it](http://www.comune.vezza-d-oglio.bs.it).

Inoltre dà atto che, ai sensi dell'art. 10 del DPR 327/2001 ed ai sensi dell'art. 9 comma 1 lettera b) della L.R. 3/2009, la conferenza determina il riconoscimento della pubblica utilità.

Infine dispone:

1. la trasmissione del presente provvedimento e di tutti gli atti presupposti e allegati all'ufficio Tecnico Comunale – Servizio Lavori Pubblici, per l'assunzione dei provvedimenti conseguenti e successivi.
2. la trasmissione del presente provvedimento a tutti gli enti indicati nell'avviso di indizione.
3. la trasmissione del presente provvedimento al progettista e direttore dei lavori affinché curi, in fase di esecuzione ed in accordo con il Responsabile Unico del Procedimento, l'applicazione delle condizioni espresse nei pareri pervenuti da Regione Lombardia e Parco dell'Adamello.

Veza d'Oglio, 29 maggio 2026


Prot. n. 3312

Il Segretario della Conferenza di Servizi  
Il Tecnico Comunale Incaricato  
Ing. Davide Guizzardi



Il Presidente della Conferenza di Servizi  
IL SEGRETARIO COMUNALE  
RESPONSABILE DEL SERVIZIO LL.PP.  
Dott. Fabio Gregorini





Spett.le  
COMUNE DI VEZZA D'OGGIO  
Via Nazionale, n. 91  
25059 Vezza d'Oglio (BS)  
Alla c.a. RUP Paolo Guerino Gregorini  
Email: [protocollo@pec.comune.vezza-d-oglio.bs.it](mailto:protocollo@pec.comune.vezza-d-oglio.bs.it)

e, p.c.  
DIREZIONE GENERALE ENTI LOCALI,  
MONTAGNA, RISORSE ENERGETICHE,  
UTILIZZO RISORSA IDRICA  
COORDINAMENTO DEGLI UFFICI  
TERRITORIALI REGIONALI E GESTIONE  
FONDO COMUNI CONFINANTI  
UFFICIO TERRITORIALE REGIONALE  
BRESCIA  
GIANNI PETTERLINI

**Oggetto: D.g.r. 5311/2025 - Sistemazione idraulica e manutenzioni straordinarie lungo la Val Grande e Val Bighera - I lotto" in Comune di Vezza d'Oglio (BS) – C.U.P. H68H25001100002 – ID Domanda n. 7302439 – Contributo di investimento regionale € 650.000,00.**

Con riferimento al progetto di fattibilità tecnico-economica, redatto ai sensi del d.lgs. 36/2023, relativo all'intervento in oggetto, finalizzato alla realizzazione delle opere di difesa del suolo di cui la Legge Regionale 15 marzo 2016, n. 4, trasmesso mediante comunicazione elettronica con prot. n. 1013 del 18 febbraio 2026, acquisita agli atti regionali al prot. n. Z1.2026.0005654 in pari data, a seguito dell'esame della documentazione progettuale, si esprime, per quanto di competenza, nell'ambito della conferenza dei servizi indetta ai sensi dell'art.14bis della L. 241/1990 e s.m.i., **parere favorevole** in merito alla coerenza del progetto con la programmazione regionale in materia di difesa del suolo e in relazione a quanto già validato tramite il servizio informativo ODSM (ID segnalazione: 6349663), nel rispetto della normativa vigente ed in coerenza con la pianificazione sovraordinata..

Per quanto riguarda le successive fasi attuative dell'intervento, si ricorda che:

- la copia digitale del progetto esecutivo con gli atti di approvazione, verifica e validazione del R.U.P., dovrà essere trasmessa alla Scrivente Struttura prima dell'avvio della procedura di affidamento lavori.
- il secondo acconto, pari a € 260.000,00, sarà erogato nell'annualità corrente, a seguito della trasmissione sulla piattaforma *Bandi e Servizi – ID 7302439*, del verbale di consegna e di inizio dei lavori e la documentazione di cui alle lettere da a) a j) del paragrafo *"Impegni dell'Ente per l'attuazione dell'intervento"* delle disposizioni tecnico amministrative;
- per le eventuali varianti, resesi necessarie durante l'esecuzione dei lavori e purché ammissibili ai sensi dell'art. 120 del d.lgs. 36/2023, dovrà essere richiesto alla scrivente Struttura il preventivo assenso e parere;
- la digitalizzazione delle opere realizzate, dovrà avvenire secondo le specifiche e gli shapefile pubblicati sul portale di Regione Lombardia, ai fini dell'implementazione della banca dati ODS – Opere Difesa del Suolo.
- con d.g.r. 1° marzo 2022, n. 6047 è stato disposto che i soggetti beneficiari del Programma degli interventi per la ripresa economica di cui alla Legge regionale 9/2020, appongano il marchio sui cartelli di cantiere e il modello di targa permanente ad opera conclusa. Le relative informazioni sono disponibili sul portale web di Regione Lombardia al link: <https://www.regione.lombardia.it/wps/portal/istituzionale/HP/istituzione/il-piano-lombardia>.

Si rimane in attesa della trasmissione del verbale di conclusione della conferenza dei servizi, dei pareri acquisiti

e/o nulla osta comunque denominati e della determina di approvazione del PFTE in oggetto.

Distinti saluti.


La Dirigente  
IMMACOLATA TOLONE

**Referente per l'istruttoria della pratica:**

LEONARDO MURMORA Tel. 02.6765.5333 – e-mail: leonardo\_murmora@regione.lombardia.it

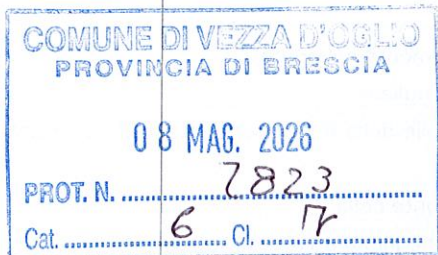
**Referente per area territoriale**

FABIO PAGANOTTI Tel. 02.6765.3164 – e-mail: fabio\_paganotti@regione.lombardia.it





**Comunità  
Montana  
di  
Valle  
Camonica**



Breno, lì 07 maggio 2026  
Prot. n. 0006280/VII.05 GDT

Spett.le  
AMMINISTRAZIONE COMUNALE DI  
25059 VEZZA D'OGLIO BS  
[protocollo@pec.comune.vezza-d-oglio.bs.it](mailto:protocollo@pec.comune.vezza-d-oglio.bs.it)

e, p.c.:

Spett.le  
SOPRINTENDENZA  
Archeologia, Belle Arti e Paesaggio  
Via Gezio Calini n. 26  
25121 BRESCIA BS  
[sabap-bs@pec.cultura.gov.it](mailto:sabap-bs@pec.cultura.gov.it)

Spett.le  
REGIONE LOMBARDIA  
UFFICIO TERRITORIALE DI BRESCIA  
Via Dalmazia 92/94  
25125 BRESCIA BS  
[bresciaregione@pec.regione.lombardia.it](mailto:bresciaregione@pec.regione.lombardia.it)

Spett.le  
REGIONE LOMBARDIA  
Direzione Generale Sicurezza  
E Protezione Civile  
[sicurezza@pec.regione.lombardia.it](mailto:sicurezza@pec.regione.lombardia.it)

Spett.le  
PARCO NAZIONALE DELLO STELVIO  
Via De Simoni n. 42  
23032 BORMIO SO  
[ersaf@pec.regione.lombardia.it](mailto:ersaf@pec.regione.lombardia.it)

**Oggetto: Conferenza di Servizi per la sistemazione idraulica e manutenzioni straordinarie lungo la Val Grande e Val Bighera - I lotto in Comune di Vezza d'Oglio.**

In riferimento alla Conferenza di Servizi in oggetto con la presente, in seguito a sopralluogo eseguito dallo scrivente data 24/03/2026 ed a parere favorevole espresso dalla Commissione per il Paesaggio della Comunità Montana in data 21/04/2026, si comunica il proprio

**PARERE FAVOREVOLE**

ai sensi dell' art. 44 della L.R. 31/08 (vincolo idrogeologico) e dell'art. 80 della L.R. 12/05 e s.m. e i. (autorizzazione paesaggistica per sistemazione montana), con le seguenti prescrizioni:

- a) le scarpate di nuova formazione e i riporti dovranno essere inerbiti con specie autoctone; gli interventi dovranno essere ripetuti fino all'attecchimento della vegetazione;
- b) preliminarmente al taglio delle piante d'alto fusto di proprietà Comunale si dovrà procedere alle operazioni di contrassegnatura ed alla trasmissione del piedilista alla Comunità Montana ai fini dell'aggiornamento del Piano di Assestamento Forestale;
- c) i luoghi dovranno essere lasciati puliti e in ordine da eventuali materiali e residui di cantiere;
- d) la scogliera prevista in destra Val Bighera dovrà essere realizzata a secco solo se costituita da massi di almeno 1 mc di volume; in caso contrario, dovrà essere intasata con cls;

Piazza F. Tassara, 3  
25043 BRENO (BS)

Tel. +39.0364.324011  
Fax +39.0364.22629-22544  
C.F.-P.IVA n. 01766100984

[www.cmvallecamonica.bs.it](http://www.cmvallecamonica.bs.it)  
[info@cmvallecamonica.bs.it](mailto:info@cmvallecamonica.bs.it)



ENTE  
GESTORE  
DEL  
PARCO  
DELL'ADAME  
LLO



# Comunità Montana di Valle Camonica

- e) nel medesimo tratto si evidenzia la necessità di procedere all'asportazione dall'alveo degli abbondanti depositi litici nonché di realizzare delle soglie trasversali in pietrame e cls, al fine di evitare fenomeni erosivi nell'alveo;
- f) intervento n.4: dovrà essere ripristinato il paramento di valle in pietrame del corpo della briglia a monte di quella oggetto di intervento;
- g) intervento n.6: dovrà essere ripristinata la gaveta anche della briglia a valle di quella di valle oggetto di intervento;
- h) intervento n.7: il selciato degradato dovrà essere contenuto a valle da una nuova briglia adeguatamente dimensionata;
- i) intervento n. 11: a valle della briglia di valle oggetto di intervento dovrà essere ripristinata la parte destra della soglia esistente;
- j) intervento n. 12:
  - 1. realizzare la sottofondazione della soglia 5;
  - 2. ripristinare la gaveta della briglia appena a monte del ponte;
  - 3. ripristinare il paramento in pietrame della briglia 6;
  - 4. realizzare sottofondazione della briglia a valle della 6 e ripristinare scogliera scalzata in destra appena a valle;
  - 5. realizzare sottofondazione della briglia a monte della 7;
  - 6. ripristinare 10 m. di scogliera in destra danneggiata a valle della briglia 11;
- k) il taglio degli alberi nella porzione superiore della Val Grande dovrà essere limitato a quelli inclinati o scalzati dalle acque; tutti gli alberi tagliati dovranno essere esboscati;
- l) intervento n. 1: non risulta necessario perché non si rilevano erosioni spondali;
- m) intervento n. 2: la scogliera risulta già parzialmente esistente per cui si dovrà valutare l'effettiva necessità di un suo rifacimento.

Distinti saluti.

**IL DIRETTORE DEL SERVIZIO  
GESTIONE DEL TERRITORIO  
(dott. for. Gian Battista Sangalli)**  
*Firmato digitalmente  
ai sensi del D.Lgs. n. 82/2005 e s.m.i.*

Piazza F. Tassara, 3  
25043 BRENO (BS)

Tel. +39.0364.324011  
Fax +39.0364.22629-22544  
C.F.-P.IVA n. 01766100984

[www.cmvallecamonica.bs.it](http://www.cmvallecamonica.bs.it)  
[info@cmvallecamonica.bs.it](mailto:info@cmvallecamonica.bs.it)



ENTE  
GESTORE  
DEL  
PARCO  
DELL'ADAME  
LLO

COMUNE DI VEZZA D'OGGIO  
PROVINCIA DI BRESCIA

27 MAG. 2026

PROT. N. 323 0

Cat. 6 Cl. 5



DIREZIONE PARCO DELLO STELVIO  
Il Direttore

Spett.le

Comune di Vezza d'Oglio  
Email: protocollo@pec.comune.vezza-d-oglio.bs.it

**OGGETTO:** Avviso di indizione della Conferenza di Servizi decisoria ex art. 14 comma 2, legge 241/1990 e ss.mm.ii., in forma semplificata ed in modalità asincrona ex art. 14, comma 2, legge 241/1990 e ss.mm.ii., per l'esame ed approvazione del progetto di fattibilità tecnica ed economica denominato "Sistemazione idraulica e manutenzioni straordinarie lungo la Val Grande e Val Bighera – I lotto", in Comune di Vezza d'Oglio – BS; Richiedente: Comune di Vezza d'Oglio; Pratica 26-2026.

Con riferimento all'atto di indizione in oggetto, pervenuto in data 13.02.2026 (prot. n. 1526), alle successive integrazioni trasmesse nei giorni 04.03.2026 (prot. n. 2281) e 11.03.2026 (prot. n. 2569) ed esaminati gli elaborati del progetto di fattibilità tecnico economica;

**visti** la legge di costituzione del Parco Nazionale dello Stelvio 24 aprile 1935, n. 740, ed il D.P.R. 30 giugno 1951, n. 1178, suo regolamento di applicazione;

**vista** la legge regionale 22 dicembre 2015, n. 39 "Recepimento dell'intesa concernente l'attribuzione di funzioni statali e dei relativi oneri finanziari riferiti al Parco Nazionale dello Stelvio ai sensi dell'articolo 1, comma 515, della legge 27 dicembre 2013, n. 147 e dell'articolo 11, comma 8, del decreto- legge 24 giugno 2014, n. 91, convertito, con modificazioni, dalla legge 11 agosto 2014, n. 116";

**evidenziato** che tale legge affida, agli articoli 2 e 3, le funzioni di gestione operativa e di tutela della porzione lombarda del Parco all'Ente Regionale per i Servizi all'Agricoltura e alle Foreste (ERSAF) e che tali funzioni sono esercitate da un direttore indicato dalla Giunta Regionale e

Parco Nazionale dello Stelvio – Lombardia  
Via De Simoni 42 - 23032 Bormio SO  
Tel. +39 0342 900811 - ersaf@pec.regione.lombardia.it - [www.stelviopark.it](http://www.stelviopark.it)

ERSAF - Ente Regionale per i Servizi all'Agricoltura e alle Foreste  
Via T. Taramelli, 26 - 20124 Milano  
Tel. +39 02 67404.1 - fax +39 02 67404.299 - ersaf@pec.regione.lombardia.it - [www.ersaf.lombardia.it](http://www.ersaf.lombardia.it)  
C.F. e P.IVA 03609320969

nominato dal Consiglio di amministrazione di ERSAF;

**dato atto** che con Delibera del CdA di ERSAF n. V/183 del 29.01.2026 è stato conferito incarico di Direttore del Parco Nazionale dello Stelvio al Dott. Franco Claretti, a seguito dell'indicazione della Giunta Regionale con la D.G.R. n. XII/5657 del 26.01.2026;

**vista** la legge 6 dicembre 1991, n. 394 - Legge quadro sulle aree protette;

**visto** il D.P.R. 08 settembre 1997, n. 357 "Regolamento recante attuazione della direttiva 92/43/CEE relativa alla conservazione degli habitat naturali e seminaturali, nonché della flora e della fauna selvatica", e il successivo D.P.R. 12 marzo 2003 n. 120;

**visto** il Decreto 2 dicembre 2010 del Ministero dell'Ambiente e della Tutela del Territorio e del Mare, di istituzione della Riserva naturale statale "Tresero – Dosso del Vallon", ed in particolare l'art. 3, che individua nel Parco l'organismo di gestione della Riserva, e l'art. 5 – Disciplina di tutela;

**vista** la deliberazione della Giunta Regionale della Lombardia n. X/5928 del 30.11.2016, "Adozione delle misure di conservazione relative ai 9 siti Rete Natura 2000 compresi nel territorio del Parco Nazionale dello Stelvio...";

**visto** il Decreto del Ministero dell'Ambiente e della Tutela del Territorio e del Mare del 14.06.2017, relativo alle designazioni delle "zone speciali di conservazione" (ZSC) nel territorio alpino della Regione Lombardia;

**vista** la deliberazione della Giunta Regionale della Lombardia n. 4488 del 29.03.2021 "Armonizzazione e semplificazione dei procedimenti relativi all'applicazione della valutazione di incidenza per il recepimento delle linee guida nazionali oggetto dell'intesa sancita il 28 novembre tra il governo, le regioni e le province autonome di Trento e Bolzano", e la successiva deliberazione della Giunta Regionale n. 5523 del 16.11.2021 (aggiornamento della D.G.R. n. 4488/2021), che modificano e sostituiscono le precedenti deliberazioni riferibili a contenuti/modalità di applicazione della valutazione di incidenza e competenze assegnate agli Enti gestori;

**vista** la D.G.R. n. 4008 del 3 marzo 2025 "Integrazione delle misure di conservazione delle zone di conservazione speciale (ZSC) relative ad habitat e specie inseriti negli allegati I e II della Direttiva 92/43/CEE; approvazione definitiva dei format ai sensi della D.G.R. n. 3594/2024";

**evidenziato** che fra i siti di rete Natura 2000 in gestione è compresa la ZPS individuata dal codice e dalla denominazione "IT2040044 – Parco Nazionale dello Stelvio", all'interno della quale sono ricompresi alcuni interventi previsti in località "Val Grande" e "Val Bighera", in Comune di Vezza d'Oglio;

**tutto ciò premesso**, valutati i contenuti del progetto, in relazione alle finalità indicate, alle soluzioni adottate ed al contesto ambientale interessato,

si esprime

### PARERE FAVOREVOLE

per quanto di competenza, al progetto denominato “*Sistemazione idraulica e manutenzioni straordinarie lungo la Val Grande e Val Bighera – I lotto*”, in Comune di Vezza d’Oglio, considerato che l’intervento non appare in contrasto con la conservazione dei valori naturali ed ambientali affidata al Parco Nazionale dello Stelvio, con riferimento ai principi desumibili dalla legge n. 394/1991 e dal regolamento D.P.R. n. 1178/1951. In ordine alla competenza per la valutazione degli effetti sulla ZPS “IT2040044 Parco Nazionale dello Stelvio”, per gli interventi in oggetto, riferibili alla tipologia di cui allo “Screening di incidenza per il proponente”, si **prende atto** dei contenuti dell’Allegato “F” e delle condizioni d’obbligo indicate, formulando **positiva valutazione d’incidenza**.

Nell’esecuzione dell’intervento, dovranno essere rispettate le seguenti prescrizioni:

- Qualsiasi opera o intervento non previsto in progetto dovrà essere sottoposto a specifico preventivo parere;
- Dovrà essere posta particolare cura nell’allestimento e gestione del cantiere, evitando la formazione di aree esterne per il deposito di mezzi e materiali. Durante le lavorazioni dovranno essere adottati tutti gli accorgimenti per limitare i potenziali fattori disturbo, quali emissione di polveri, tutela del corpo idrico, sversamento di carburanti nel suolo, inquinamento acustico e luminoso, in linea con quanto indicato nelle “condizioni d’obbligo” di cui allo “screening proponente”;
- È consentito l’eventuale taglio delle piante d’alto fusto realmente ostacolanti l’esecuzione dei lavori, da segnalare preventivamente mediante consegna di apposito piedilista. Le piante tagliate, unitamente al recupero degli schianti, dovranno essere esboscate;
- Le opere previste in progetto (scogliere, soglie ecc.) dovranno essere realizzate in conformità al progetto, con particolare riferimento alla localizzazione e sviluppo, aspetto dimensionale, tipologia e caratteristiche costruttive, fermo restando le indicazioni e/o i contenuti di carattere prescrittivo della competente Autorità idraulica. Per i nuovi tratti di scogliera dovrà essere previsto l’utilizzo di massi ciclopici con forma irregolare, evitando blocchi eccessivamente regolari; nel caso si rendesse necessaria la realizzazione di opere con l’utilizzo di cls., l’impiego nelle parti a vista dovrà essere limitato;
- Tutte le terre smosse dovranno essere sistemate/ripristinate e raccordate al pendio. Le scarpate e le aree di riporto, adeguatamente stabilizzate, dovranno assicurare le successive operazioni di riprofilatura, rinverdimento e rinaturalizzazione con specie autoctone (fiorume

- locale e formazione vegetali idonee al contesto ripariale);
- Prima della conclusione dei lavori dovrà essere assicurata la completa sistemazione delle aree interessate, con il riordino e la pulizia dei luoghi;

*Copia del Verbale della Conferenza di Servizi, relativo ad una eventuale determinazione conclusiva del procedimento, unitamente agli elaborati progetto, dovranno essere trasmessi, per gli aspetti di competenza e vigilanza, anche al Reparto P.N. "Stelvio" di Bormio, e-mail [fso43240@pec.carabinieri.it](mailto:fso43240@pec.carabinieri.it);*

FRANCO CLARETTI




Regione  
Lombardia

Regione Lombardia - Giunta  
DIREZIONE GENERALE ENTI LOCALI, MONTAGNA, RISORSE  
ENERGETICHE, UTILIZZO RISORSA IDRICA  
COORDINAMENTO DEGLI UFFICI TERRITORIALI REGIONALI E  
GESTIONE FONDO COMUNI CONFINANTI  
UFFICIO TERRITORIALE REGIONALE BRESCIA

[bresciaregione@pec.regione.lombardia.it](mailto:bresciaregione@pec.regione.lombardia.it)

Brescia  
25125 Via Dalmazia n. 92/94  
Tel 030 34621



Comune di Vezza D'Oglio  
Email: [protocollo@pec.comune.vezza-d-oglio.bs.it](mailto:protocollo@pec.comune.vezza-d-oglio.bs.it)

**Oggetto: Parere UTR Brescia (r.d. 523/1904) per Conferenza di servizi decisoria sul progetto denominato : "Sistemazione idraulica e manutenzioni straordinarie lungo la Val Grande e Val Bighera I Lotto" CUP. H68H25001100002 in comune di Vezza d'Oglio(BS)»**

Con riferimento alla Conferenza di Servizi decisoria in forma semplificata e con modalità asincrona indetta da codesto Comune, in qualità di soggetto attuatore dell'intervento, con PEC del 13/02/2026 (in atti regionali prot. n. **AE03.2026.0001420 del 13/02/2026**) per l'approvazione del progetto di fattibilità tecnico ed economica dell'intervento in oggetto, lo scrivente Ufficio Territoriale Regionale, in qualità di autorità idraulica dei torrenti **Val Grande e Val Bighera**, in Comune di Vezza d'Oglio, appartenenti al Reticolo Idrico Principale, esprime parere favorevole, ai soli fini idraulici e di coerenza con la programmazione regionale, con le seguenti prescrizioni da attuare nel progetto esecutivo:

- la realizzazione delle scogliere, dovranno avvenire con massi ciclopici di dimensioni minime 0,80 x 0,80 m, volume medio 0,45 mc, in caso il progettista preveda l'intasamento delle stesse, dovrà essere utilizzato calcestruzzo tipo C25/30 come classe di resistenza minima e classe di esposizione adeguata all'ambiente in cui verrà realizzato;
- nel caso in cui vi sia necessità di una estrazione di materiale inerte dall'alveo del corso d'acqua destinato al riutilizzo come sottoprodotto, dovrà essere contattato lo scrivente ufficio;
- la pulizia vegetazionale dell'alveo e delle relative sponde dovrà essere realizzata al fine del ripristino dell'efficienza idraulica del torrente. Il legname e le ramaglie non devono restare in alveo o in zone mobilizzabili da piena.
- i lavori non dovranno in alcun modo modificare la sezione idraulica esistente. In particolare, nella tavola 19 di progetto, si evince la necessità di rimodellamento di una porzione dell'alveo del torrente Val Bighera, per circa 1224 mc. Nel caso fosse necessario modificare la sezione idraulica, dovrà essere prodotta in sede esecutiva e condivisa con lo scrivente ufficio relazione di compatibilità idraulica delle opere da eseguire;
- i lavori dovranno essere eseguiti senza alterare la funzionalità idraulica del corso

d'acqua e senza pregiudizio per gli interessi pubblici e privati;

- al termine dei lavori l'alveo dovrà essere sgomberato da ogni residuo di lavorazione e il profilo di fondo dovrà essere regolarizzato, garantendo la piena funzionalità della sezione idraulica;
- le lavorazioni all'interno dell'alveo effettuate con mezzi meccanici, dovranno evitare lo sversamento di qualsiasi tipo di sostanze nella sede dello stesso, ed evitare fenomeni erosivi;
- di provvedere agli adempimenti normativi per la salvaguardia della fauna ittica come richiesto dalla normativa vigente;
- di trasmettere, a fine lavori, il rilievo delle opere realizzate (nuove scogliere e soglie);
- in sede di rendicontazione, dovrà essere trasmessa, anche, la digitalizzazione delle opere realizzate, che dovrà avvenire secondo le specifiche e gli shape file pubblicati sul portale di Regione Lombardia, ai fini dell'implementazione della banca dati ODS – Opere Difesa del Suolo, disponibili al link:

<https://www.regione.lombardia.it/wps/portal/istituzionale/HP/DettaglioServizio/servizi-e-informazioni/Enti-e-Operatori/Territorio/interventi-per-l-assetto-idrogeologico/censimento-opere-difesa-suolo-ods>

Si chiede di comunicare l'inizio dei lavori in quanto l'Ufficio Territoriale Regionale si riserva la possibilità di eseguire un sopralluogo relativamente agli stessi nell'ambito di competenza.

La presente autorizzazione è rilasciata salvo i diritti dei terzi e ferme restando le altre autorizzazioni degli Organi competenti ed il rispetto della normativa statale e regionale in materia urbanistica e di salvaguardia ambientale, sollevando questa Amministrazione da qualsiasi danno e controversia dovesse verificarsi durante e dopo la fine dei lavori.

Distinti Saluti

Il Dirigente  
GIANNI PETERLINI

Referenti per l'istruttoria della pratica: U.T.R. Brescia:	ISIDORO MARCO IADEMA	Tel. 030/3462379
	ROBERTO PAIERI	Tel. 030/3462465
	DAVIDE TRENTIN	Tel. 030/3462409
Responsabile U.O. difesa del suolo e polizia idraulica:	LUISA SBARBATI	Tel. 030/3462435