1°TRATTO STRADA RILIEVO



quota altimetrica 745.00											
distanza in metri	0.00	5.80	9.43	4.40	28.08	27.21	22.34	18.38	8.92	4.45	
distanza progressiva		5.80	15.29	19.62	47.57	75.00	97.34	115.82	125.52	129.94	
quota altimetrica	764.20	764.00	763.00	762.00	754.00	750.00	747.00	746.00	746.00	747.00	
quota altimetrica di progetto											
distanza di progetto											
distanza progressiva											

1°TRATTO STRADA SOVRAPPOSIZIONE

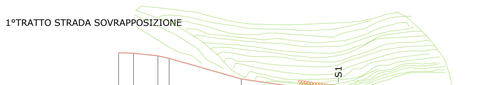

quota altimetrica 745.00											
distanza in metri	0.00	5.80	9.43	4.40	28.08	27.21	22.34	18.38	8.92	4.45	
distanza progressiva		5.80	15.29	19.62	47.57	75.00	97.34	115.82	125.52	129.94	
quota altimetrica	764.20	764.00	763.00	762.00	754.00	750.00	747.00	746.00	746.00	747.00	
quota altimetrica di progetto											
distanza di progetto											
distanza progressiva											

1°TRATTO STRADA PROGETTO

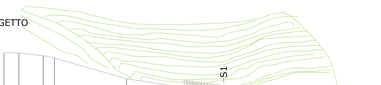

quota altimetrica 745.00											
distanza in metri	0.00	5.80	9.43	4.40	28.08	27.21	22.34	18.38	8.92	4.45	
distanza progressiva		5.80	15.29	19.62	47.57	75.00	97.34	115.82	125.52	129.94	
quota altimetrica	764.20	764.00	763.00	762.00	754.00	750.00	747.00	746.00	746.00	747.00	
quota altimetrica di progetto	764.40	764.20	763.20	762.20	754.20	750.20	747.20	746.20	746.20	747.20	
distanza di progetto	0.00									129.94	

2°TRATTO STRADA E GUADI RILIEVO



quota altimetrica 710.00											
distanza in metri	0.00	4.50	18.00	12.20	87.58	11.00	30.00	26.00			
distanza progressiva		4.00	22.50	34.70	122.28	133.28	163.28	189.28			
quota altimetrica	719.00	717.50	722.00	725.00	726.00	728.00	737.00	746.00			
quota altimetrica di progetto											
distanza di progetto											
distanza progressiva											

2°TRATTO STRADA E GUADI SOVRAPPOSZIONE

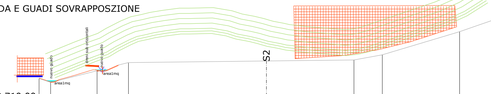

quota altimetrica 710.00											
distanza in metri	0.00	4.50	18.00	12.20	87.58	11.00	30.00	26.00			
distanza progressiva		4.00	22.50	34.70	122.28	133.28	163.28	189.28			
quota altimetrica	719.00	717.50	722.00	725.00	726.00	728.00	737.00	746.00			
quota altimetrica di progetto											
distanza di progetto											
distanza progressiva											

2°TRATTO STRADA E GUADI PROGETTO

quota altimetrica 710.00											
distanza in metri	0.00	4.50	18.00	12.20	87.58	11.00	30.00	26.00			
distanza progressiva		4.00	22.50	34.70	122.28	133.28	163.28	189.28			
quota altimetrica	719.00	717.50	722.00	725.00	726.00	728.00	737.00	746.00			
quota altimetrica di progetto	719.00	717.70	722.20	725.20	726.20	728.20	737.20	746.20			
distanza di progetto	0.00							189.28			

STUDIO TECNICO dott. ing. Fabio Angelo Fanetti
25048 Sonico (BS) via Tonolini n°2 telef./fax 0364 75028
e-mail : fabio@studiofanetti.it pec: fabio@studiofanetti.it

COMUNE DI PAISCO LOVENO
Provincia di Brescia

Progetto:

INTERVENTO DI RIDUZIONE DEL RISCHIO IDROGEOLOGICO ATTRAVERSO CONSOLIDAMENTO VERSANTE,DRENAGGI PROFONDI E REGIMAZIONE ACQUE SUPERFICIALI IN LOCALITÀ' PAISCO LOVENO

Contenuto: PROFILO DI RILIEVO-SOVRAPPOSIZIONE E PROGETTO

Committente:
COMUNE DI PAISCO LOVENO via Nazionale n° 21
CAP 25050 telef. 0364/636010 fax : 0364 636500
e-mail info@comune.paisco-loveno.bs.it

CUP: G28H250001050002

Fanetti Fabio Angelo
Ordine degli Ingegneri della Provincia di Brescia
Fabio Fanetti
22.05.2026 11:10:48 GMT+02:00

PRO
studio
LONE

DIREZIONE LAVORI

TAVOLA
6
SCALA
1:1000
DATA
..... 2026
AGGIORNAMENTO
.....

plot 1/1

A termine delle vigenti leggi il presente documento è di esclusiva proprietà dell dott. ing. Fabio A. Fanetti . E' vietata la riproduzione parziale o totale e/o la comunicazione a terzi del presente disegno o documento che non sia espressamente autorizzato .