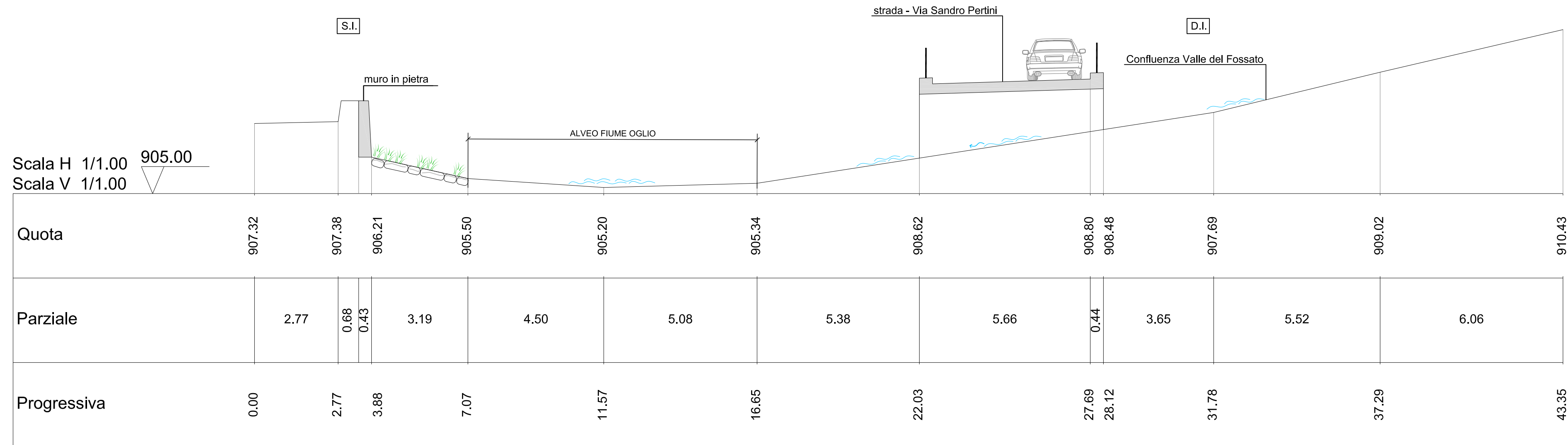
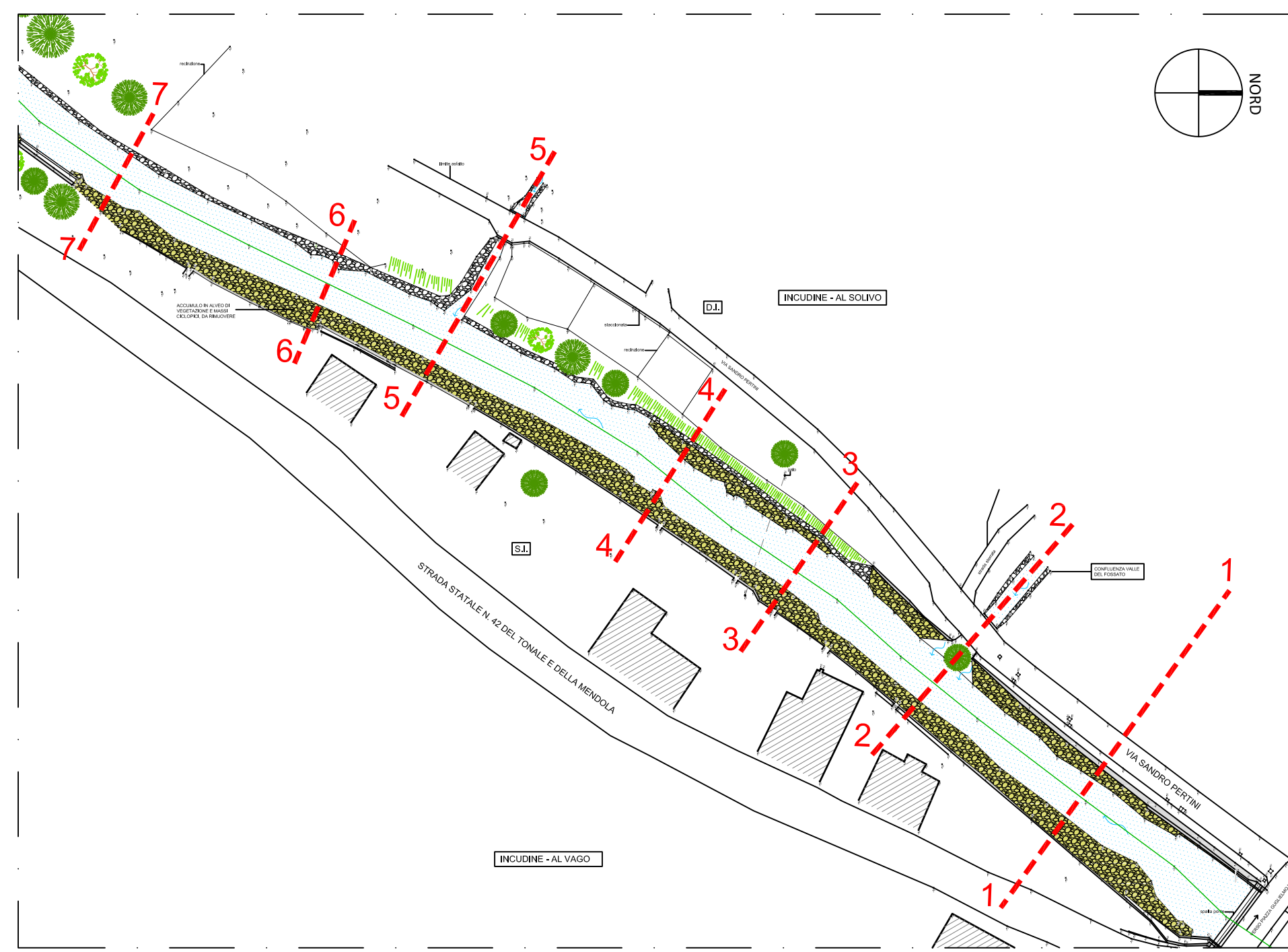
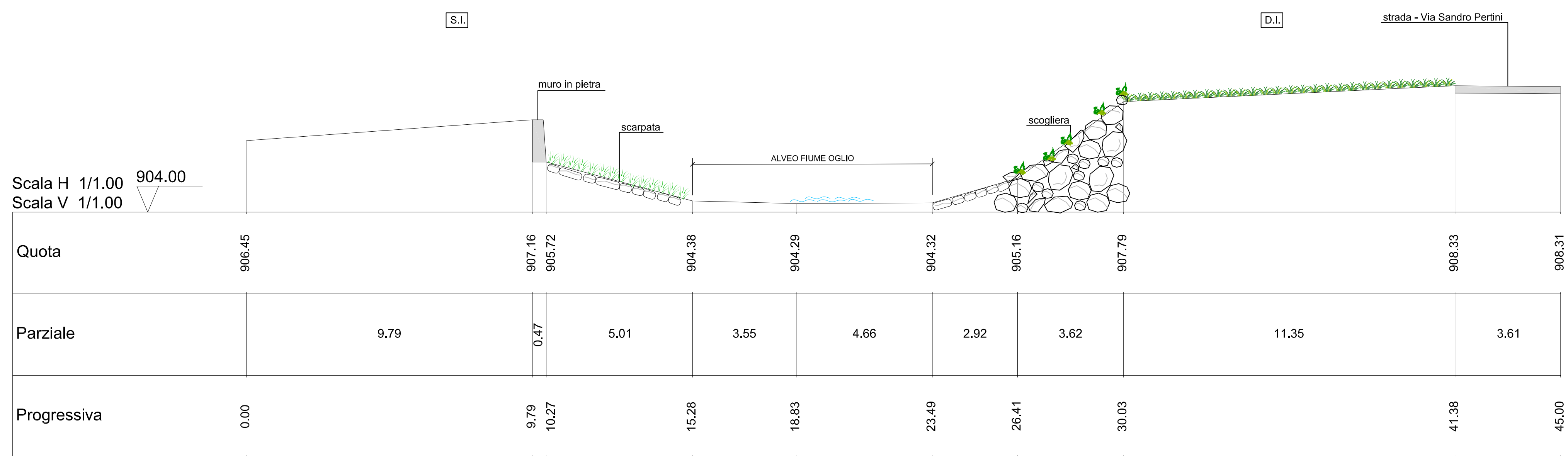


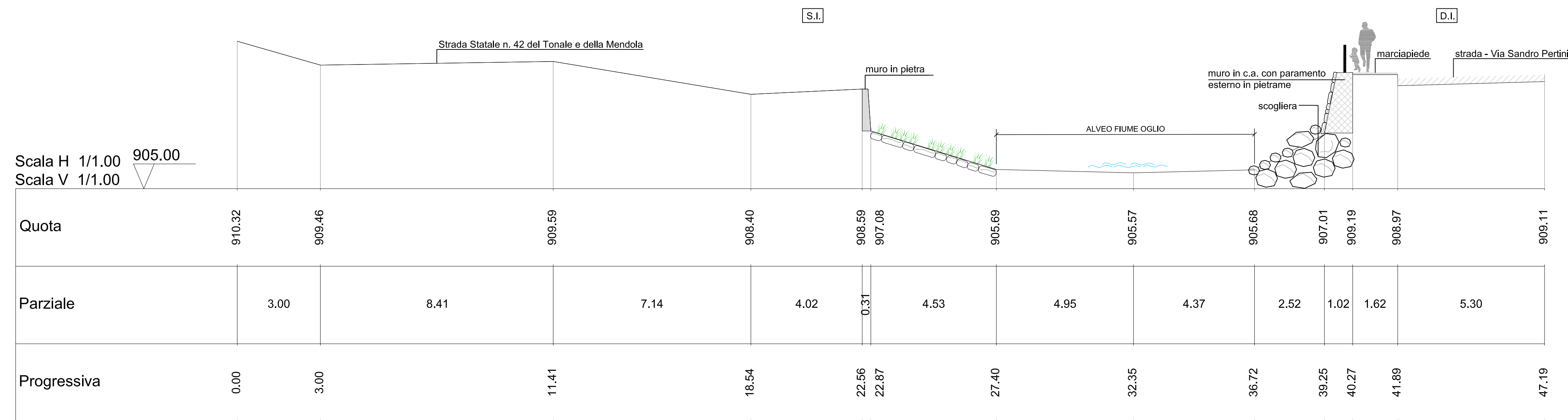
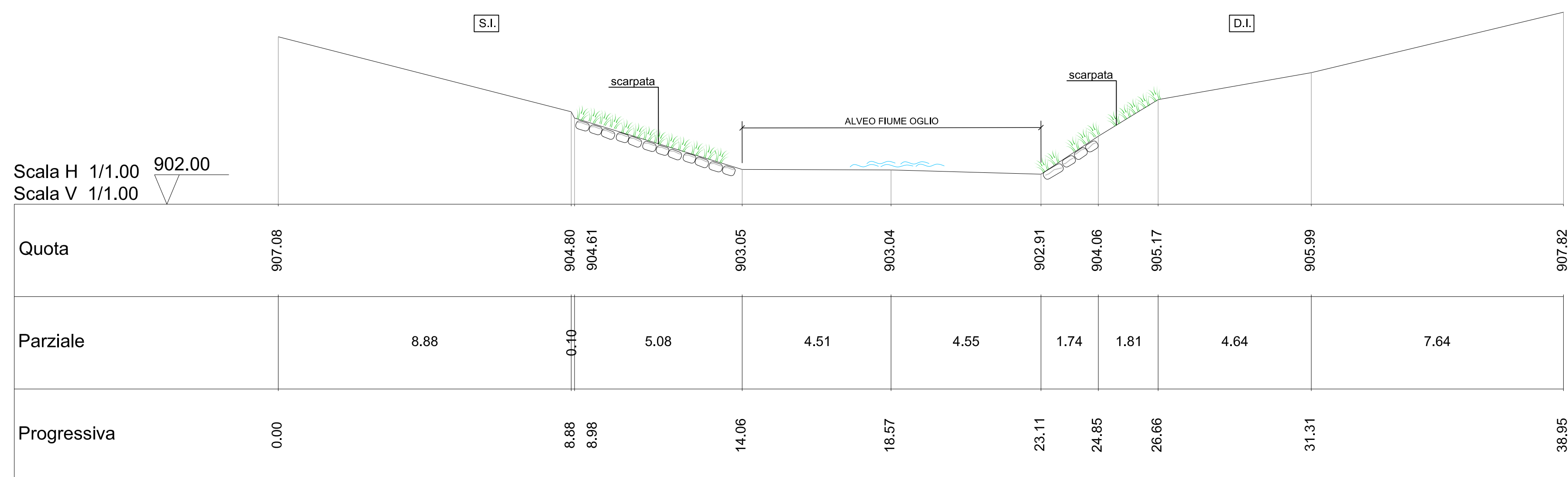
**STRALCIO PLANIMETRIA GENERALE**  
**CON INDICAZIONE DELLE SEZIONI RILEVATE**  
scala 1:1000



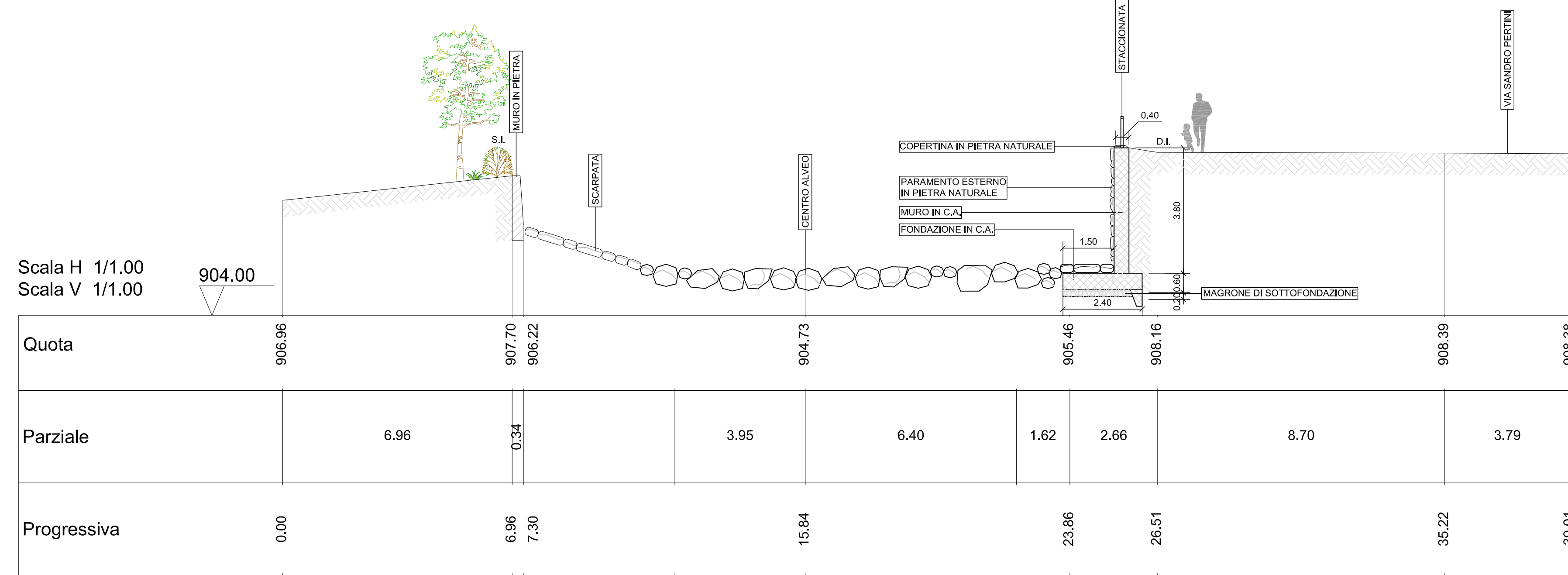
## SEZIONE 2



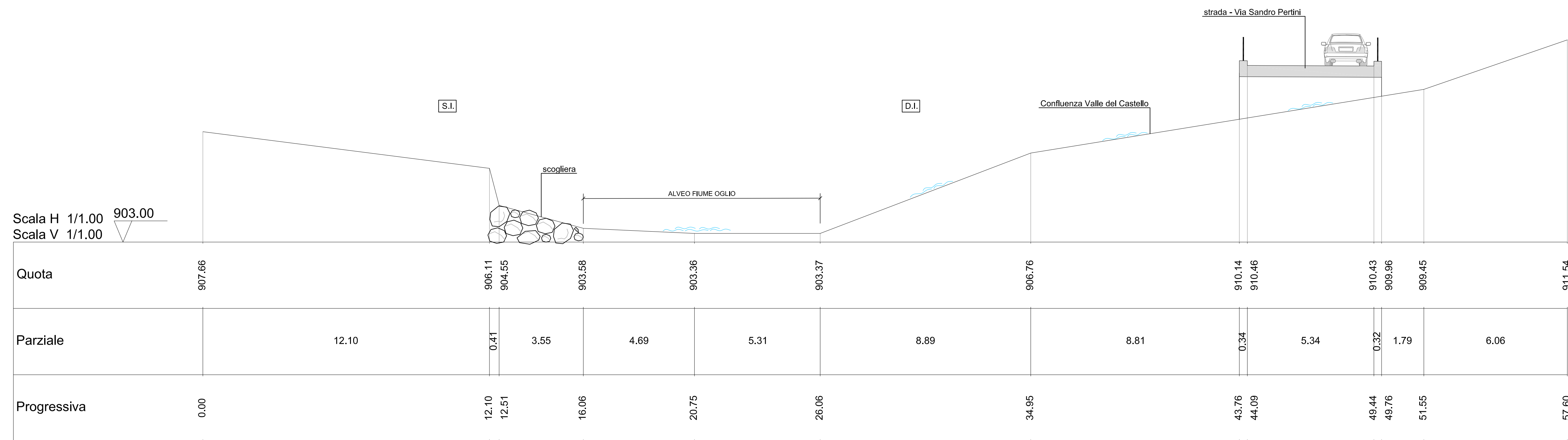
## SEZIONE 4



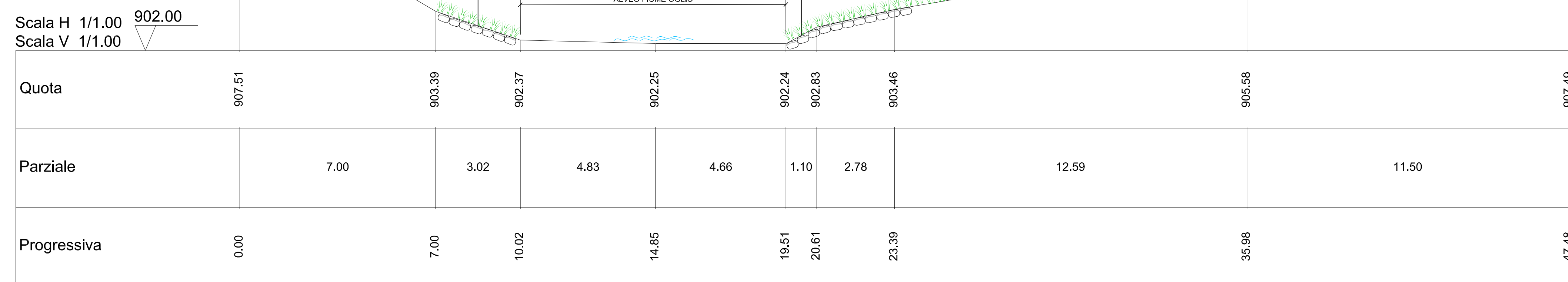
## SEZIONE 1



### SEZIONE 3



## SEZIONE 5



	<div>COMUNE DI INCUDINE</div> <div>Provincia di Brescia</div>
<div>PROGETTO DI FATTIBILITA' TECNICO ECONOMICA</div> <div>(D.Lgs 36/2023 art.41 comma 6 - Allegato 1.7)</div>	<div><div>INTERVENTI INTEGRATI DI MITIGAZIONE DEL RISCHIO IDROGEOLOGICO E DI TUTELA E RECUPERO DEGLI ECOSISTEMI E DELLA BIODIVERSITA' NEL FIUME OGlio</div><div>CUP: B88H23000310002</div><div>CODICE ODSM DI 6344025 - D.G.R. 14 LUGLIO 2025, NXIII4736</div></div> <div><div>TAVOLA 08</div><div>Sezioni trasversali dell'area d'intervento</div><div>STATO DI PROGETTO</div></div> <div></div>
	<div><div>IL SINDACO</div><div>IL RESPONSABILE UNICO DEL PROGETTO</div><div>DIEGO CARLI</div></div> <div><div>PROFESSIONISTI INCARICATI</div><div>PROGETTO DI FATTIBILITA' TECNICA ED ECONOMICA</div><div>CORSA DISPERNIA S.p.A. - TECNICA COO. IN CARICO: TIZIO PAVI - 27100, Via Emilia Maggiore n. 2, Tel. 030227000, e-mail: <a href="mailto:consortio.pavi@prodi.com">consortio.pavi@prodi.com</a></div><div>Prodotto e redatto in base al: Progetto Preliminare di Fattibilità Tecnica ed Economica, approvato dalla Giunta Comunale di Incudine, in data 14/07/2025, con deliberazione n. 10/2025, e dalla Giunta Comunale di Sirmione, in data 14/07/2025, con deliberazione n. 10/2025.</div><div>Aut. CUP: B88H23000310002 - Aut. ODSM: 6344025 - Aut. CUP: B88H23000310002 - Aut. ODSM: 6344025 - Aut. CUP: B88H23000310002 - Aut. ODSM: 6344025</div></div> <div><div>RELAZIONE GEOLOGICA ED IDRAULICA:</div><div>Geo. Sest. nr. 24212/2024 - Rel. Sest. nr. 24212/2024 - Rel. Sest. nr. 24212/2024 - Rel. Sest. nr. 24212/2024 - Rel. Sest. nr. 24212/2024</div><div>Rel. Sest. nr. 24212/2024 - Rel. Sest. nr. 24212/2024 - Rel. Sest. nr. 24212/2024 - Rel. Sest. nr. 24212/2024 - Rel. Sest. nr. 24212/2024</div></div> <div><div>RIELOGIO TOPOGRAFICO:</div><div>STUDIO PONCO DA VETI</div><div>Aut. CUP: B88H23000310002 - Aut. ODSM: 6344025 - Aut. CUP: B88H23000310002 - Aut. ODSM: 6344025 - Aut. CUP: B88H23000310002 - Aut. ODSM: 6344025</div></div> <div><div>RELAZIONE GEOLOGICA ED IDRAULICA:</div><div>Geo. Sest. nr. 24212/2024 - Rel. Sest. nr. 24212/2024 - Rel. Sest. nr. 24212/2024 - Rel. Sest. nr. 24212/2024 - Rel. Sest. nr. 24212/2024</div><div>Rel. Sest. nr. 24212/2024 - Rel. Sest. nr. 24212/2024 - Rel. Sest. nr. 24212/2024 - Rel. Sest. nr. 24212/2024 - Rel. Sest. nr. 24212/2024</div></div> <div><div>RELAZIONE GEOLOGICA ED IDRAULICA:</div><div>Geo. Sest. nr. 24212/2024 - Rel. Sest. nr. 24212/2024 - Rel. Sest. nr. 24212/2024 - Rel. Sest. nr. 24212/2024 - Rel. Sest. nr. 24212/2024</div><div>Rel. Sest. nr. 24212/2024 - Rel. Sest. nr. 24212/2024 - Rel. Sest. nr. 24212/2024 - Rel. Sest. nr. 24212/2024 - Rel. Sest. nr. 24212/2024</div></div> <div><div>RELAZIONE GEOLOGICA ED IDRAULICA:</div><div>Geo. Sest. nr. 24212/2024 - Rel. Sest. nr. 24212/2024 - Rel. Sest. nr. 24212/2024 - Rel. Sest. nr. 24212/2024 - Rel. Sest. nr. 24212/2024</div><div>Rel. Sest. nr. 24212/2024 - Rel. Sest. nr. 24212/2024 - Rel. Sest. nr. 24212/2024 - Rel. Sest. nr. 24212/2024 - Rel. Sest. nr. 24212/2024</div></div> <div><div>RELAZIONE GEOLOGICA ED IDRAULICA:</div><div>Geo. Sest. nr. 24212/2024 - Rel. Sest. nr. 24212/2024 - Rel. Sest. nr. 24212/2024 - Rel. Sest. nr. 24212/2024 - Rel. Sest. nr. 24212/2024</div><div>Rel. Sest. nr. 24212/2024 - Rel. Sest. nr. 24212/2024 - Rel. Sest. nr. 24212/2024 - Rel. Sest. nr. 24212/2024 - Rel. Sest. nr. 24212/2024</div></div> <div><div>RELAZIONE GEOLOGICA ED IDRAULICA:</div><div>Geo. Sest. nr. 24212/2024 - Rel. Sest. nr. 24212/2024 - Rel. Sest. nr. 24212/2024 - Rel. Sest. nr. 24212/2024 - Rel. Sest. nr. 24212/2024</div><div>Rel. Sest. nr. 24212/2024 - Rel. Sest. nr. 24212/2024 - Rel. Sest. nr. 24212/2024 - Rel. Sest. nr. 24212/2024 - Rel. Sest. nr. 24212/2024</div></div> <div><div>RELAZIONE GEOLOGICA ED IDRAULICA:</div><div>Geo. Sest. nr. 24212/2024 - Rel. Sest. nr. 24212/2024 - Rel. Sest. nr. 24212/2024 - Rel. Sest. nr. 24212/2024 - Rel. Sest. nr. 24212/2024</div><div>Rel. Sest. nr. 24212/2024 - Rel. Sest. nr. 24212/2024 - Rel. Sest. nr. 24212/2024 - Rel. Sest. nr. 24212/2024 - Rel. Sest. nr. 24212/2024</div></div> <div><div>RELAZIONE GEOLOGICA ED IDRAULICA:</div><div>Geo. Sest. nr. 24212/2024 - Rel. Sest. nr. 24212/2024 - Rel. Sest. nr. 24212/2024 - Rel. Sest. nr. 24212/2024 - Rel. Sest. nr. 24212/2024</div><div>Rel. Sest. nr. 24212/2024 - Rel. Sest. nr. 24212/2024 - Rel. Sest. nr. 24212/2024 - Rel. Sest. nr. 24212/2024 - Rel. Sest. nr. 24212/2024</div></div> <div><div>RELAZIONE GEOLOGICA ED IDRAULICA:</div><div>Geo. Sest. nr. 24212/2024 - Rel. Sest. nr. 24212/2024 - Rel. Sest. nr. 24212/2024 - Rel. Sest. nr. 24212/2024 - Rel. Sest. nr. 24212/2024</div><div>Rel. Sest. nr. 24212/2024 - Rel. Sest. nr. 24212/2024 - Rel. Sest. nr. 24212/2024 - Rel. Sest. nr. 24212/2024 - Rel. Sest. nr. 24212/2024</div></div> <div><div>RELAZIONE GEOLOGICA ED IDRAULICA:</div><div>Geo. Sest. nr. 24212/2024 - Rel. Sest. nr. 24212/2024 - Rel. Sest. nr. 24212/2024 - Rel. Sest. nr. 24212/2024 - Rel. Sest. nr. 24212/2024</div><div>Rel. Sest. nr. 24212/2024 - Rel. Sest. nr. 24212/2024 - Rel. Sest. nr. 24212/2024 - Rel. Sest. nr. 24212/2024 - Rel. Sest. nr. 24212/2024</div></div> <div><div>RELAZIONE GEOLOGICA ED IDRAULICA:</div><div>Geo. Sest. nr. 24212/2024 - Rel. Sest. nr. 24212/2024 - Rel. Sest. nr. 24212/2024 - Rel. Sest. nr. 24212/2024 - Rel. Sest. nr. 24212/2024</div><div>Rel. Sest. nr. 24212/2024 - Rel. Sest. nr. 24212/2024 - Rel. Sest. nr. 24212/2024 - Rel. Sest. nr. 24212/2024 - Rel. Sest. nr. 24212/2024</div></div> <div><div>RELAZIONE GEOLOGICA ED IDRAULICA:</div><div>Geo. Sest. nr. 24212/2024 - Rel. Sest. nr. 24212/2024 - Rel. Sest. nr. 24212/2024 - Rel. Sest. nr. 24212/2024 - Rel. Sest. nr. 24212/2024</div><div>Rel. Sest. nr. 24212/2024 - Rel. Sest. nr. 24212/2024 - Rel. Sest. nr. 24212/2024 - Rel. Sest. nr. 24212/2024 - Rel. Sest. nr. 24212/2024</div></div> <div><div>RELAZIONE GEOLOGICA ED IDRAULICA:</div><div>Geo. Sest. nr. 24212/2024 - Rel. Sest. nr. 24212/2024 - Rel. Sest. nr. 24212/2024 - Rel. Sest. nr. 24212/2024 - Rel. Sest. nr. 24212/2024</div><div>Rel. Sest. nr. 24212/2024 - Rel. Sest. nr. 24212/2024 - Rel. Sest. nr. 24212/2024 - Rel. Sest. nr. 24212/2024 - Rel. Sest. nr. 24212/2024</div></div> <div><div>RELAZIONE GEOLOGICA ED IDRAULICA:</div><div>Geo. Sest. nr. 24212/2024 - Rel. Sest. nr. 24212/2024 - Rel. Sest. nr. 24212/2024 - Rel. Sest. nr. 24212/2024 - Rel. Sest. nr. 24212/2024</div><div>Rel. Sest. nr. 24212/2024 - Rel. Sest. nr. 24212/2024 - Rel. Sest. nr. 24212/2024 - Rel. Sest. nr. 24212/2024 - Rel. Sest. nr. 24212/2024</div></div> <div><div>RELAZIONE GEOLOGICA ED IDRAULICA:</div><div>Geo. Sest. nr.</div></div>