REGIONE LOMBARDIA | COMUNE DI INCUDINE | COMUNE DI EDOLO | COMUNE DI MONNO

PROGETTO ESECUTIVO

OPERE DI REGIMAZIONE IDRAULICA NEL TRATTO DI CONFLUENZA DEL TORRENTE VAL FINALE NEL FIUME OGLIO E REALIZZAZIONE DI AREE DI ACCUMULO/LAMINAZIONE SUL TORRENTE VAL FINALE, NEI COMUNI DI MONNO, INCUDINE E EDOLO. - CUP: G92B22000990002 -

RICHIESTA AUTORIZZAZIONE PER AREE DI DEPOSITO DEL MATERIALE DI RISULTA: PLANIMETRIA E SEZIONI AMBIENTALI

Aggiornamento	DATA	OGGETTO	Scala	Elaborato
	Febbraio 2024	Prima stesura	1:500	n. Vg2
	Marzo 2026	Variante tecnica		

Il Progettista; D.L.; C.S.P. e C.S.E.:
Ing. Girolamo Landrini

ORDINE DEGLI INGEGNERI DELLA PROVINCIA DI BRESCIA - A 1142 - Ingegnere GIROLAMO LANDRINI - Civile ed Ambientale Industriale dell'Informazione

Il Responsabile del Procedimento:
Geom. Fabio Albertoni

Elaborazione dati e stesura progetto: STUDIO LANDRINI
Via Carlo Tassara n.4, 25043 Breno (BS) Tel. 0364 21076
e-mail: landrini@LANDRINIGEROLAMO.191.it

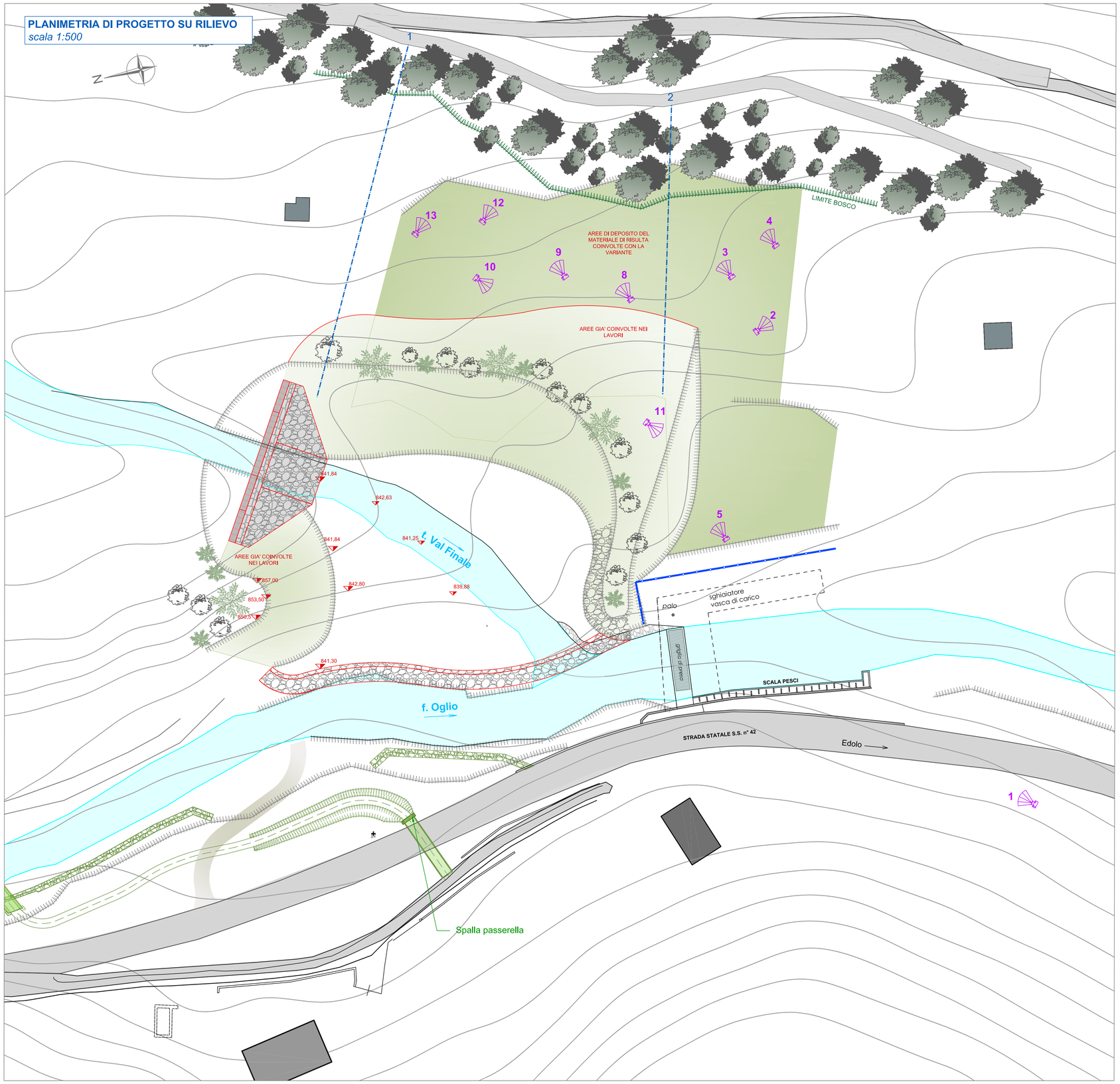

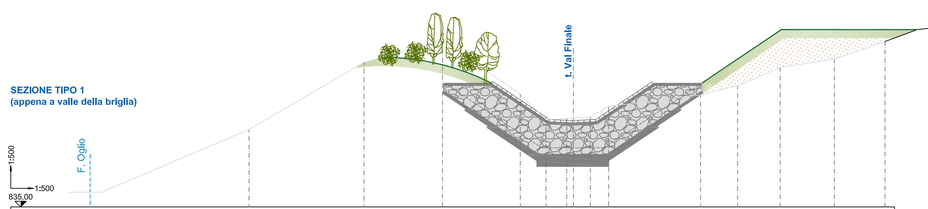

quote	848,69		848,69		860,52		864,33		864,95		850,43		850,64		850,87		852,77		854,79		856,41		859,61		861,14		864,22
parziale		26,02		20,30		13,89		13,73		4,54		3,67		4,18		3,23		16,23		6,54		7,53		9,56		8,95	
progressiva																											

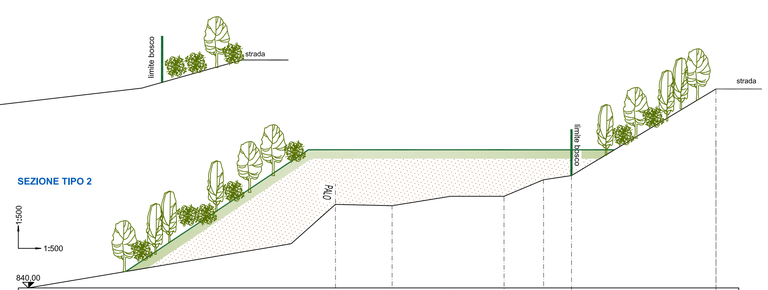

quote	854,77	854,53	856,18	856,16	859,69	859,83	875,19
parziale						13,15	
progressiva							0,00