REGIONE LOMBARDIA | COMUNE DI INCUDINE | COMUNE DI EDOLO | COMUNE DI MONNO

PROGETTO ESECUTIVO

OPERE DI REGIMAZIONE IDRAULICA NEL TRATTO DI CONFLUENZA DEL TORRENTE VAL FINALE NEL FIUME OGLIO E REALIZZAZIONE DI AREE DI ACCUMULO/LAMINAZIONE SUL TORRENTE VAL FINALE, NEI COMUNI DI MONNO, INCUDINE E EDOLO. - CUP: G92B22000990002 -

Pista provvisoria in alveo per l'esecuzione delle opere

Aggiornamento	DATA	OGGETTO	Scala	Elaborato
	Febbraio 2024	Prima stesura	varie	n. G1

Il Progettista; D.L.; C.S.P. e C.S.E.:
Ing. Girolamo Landrini

ORDINE DEGLI INGEGNERI DELLA PROVINCIA DI BRESCIA – A 1142 – Ingegnere GIROLAMO LANDRINI – Civile ed Ambientale – Industriale – dell'Informazione

Il Responsabile del Procedimento:
Geom. Fabio Albertoni

Elaborazione dati e stesura progetto: STUDIO LANDRINI
Via Carlo Tassara n.4, 25043 Breno (BS) Tel. 0364 21076
e-mail: landrini@LANDRINIGEROLAMO.191.it

PLANIMETRIA VIABILITÀ DI CANTIERE
scala 1:1000

LEGENDA

- Opere previste in progetto
- Opere provvisionali atte a permettere lo svolgimento dei lavori (pista di cantiere parte lungo l'alveo del t. Val Finale; guado del f. Oglio)
- accesso al cantiere n°1
- accesso al cantiere n°2

N.B.! i due accessi non verranno utilizzati in contemporanea, l'accesso n°2 verrà usato nel caso in cui il n°1 non fosse più disponibile
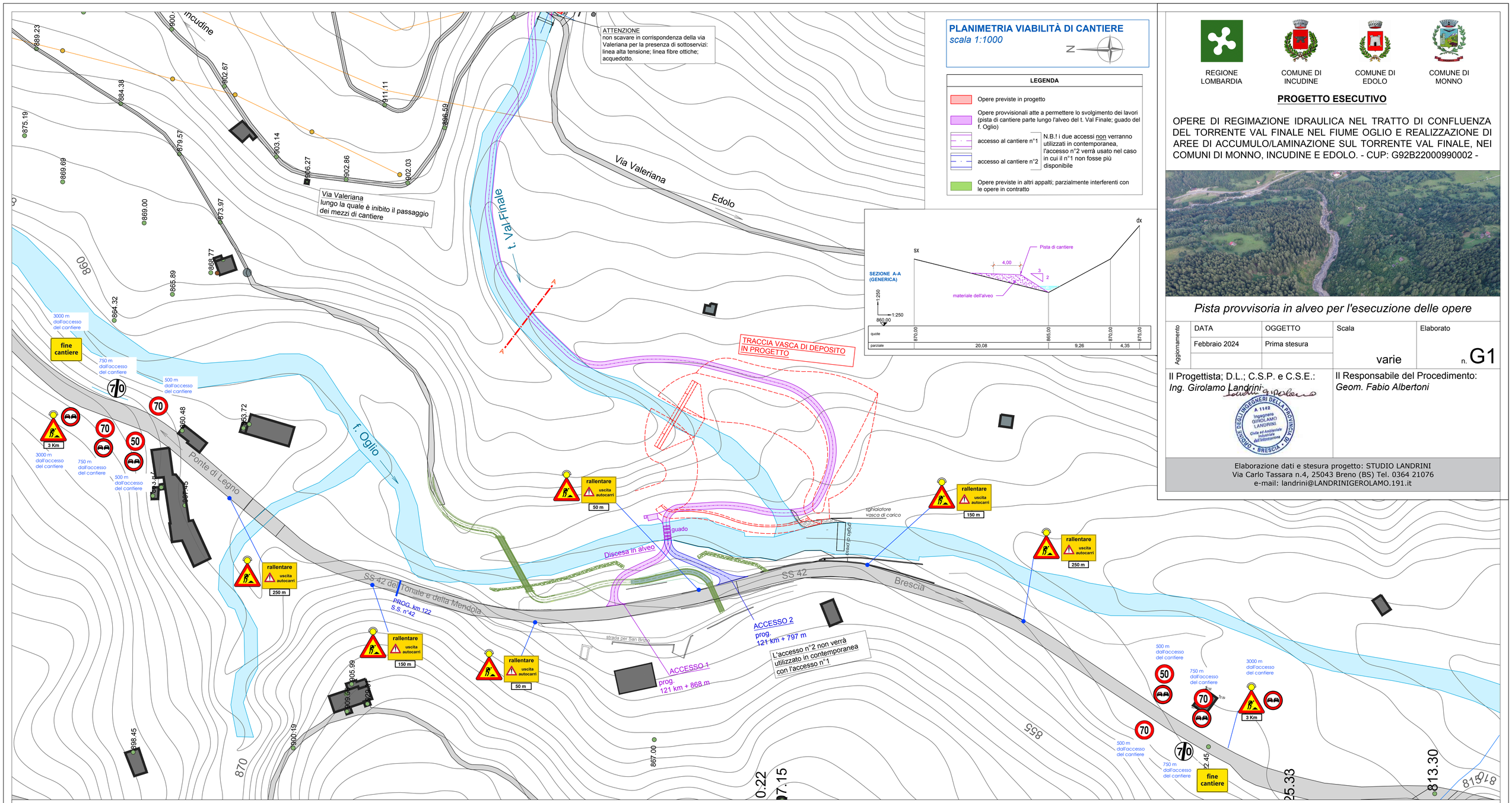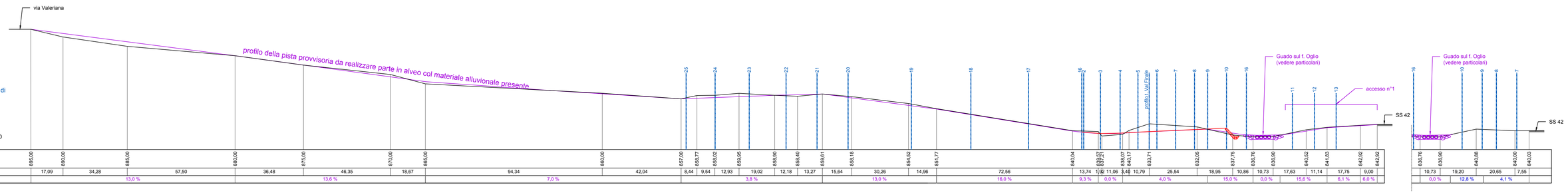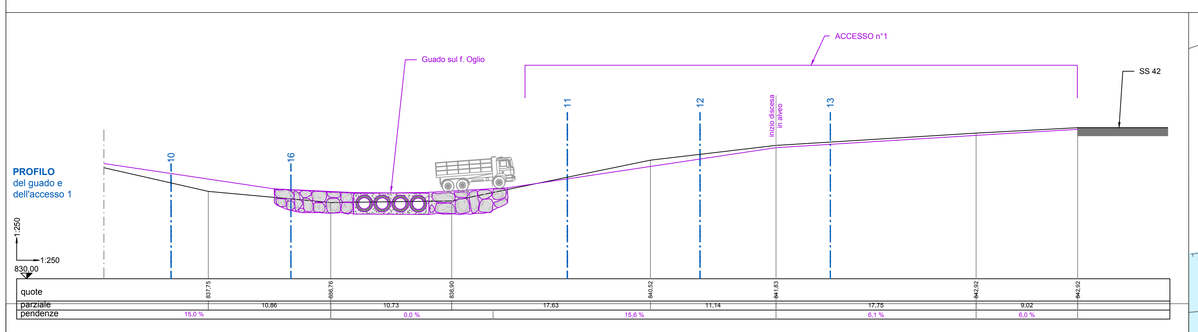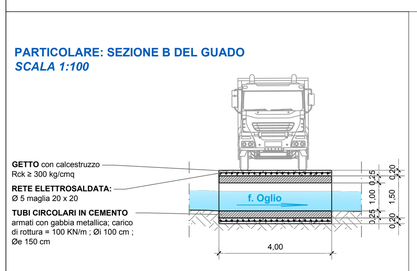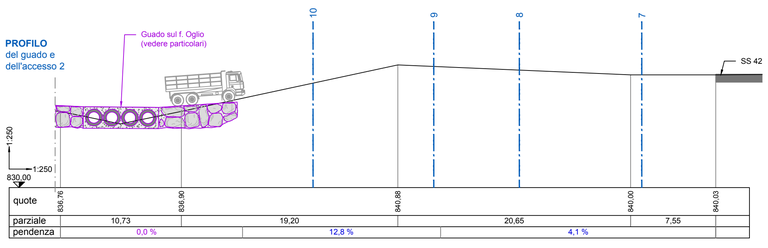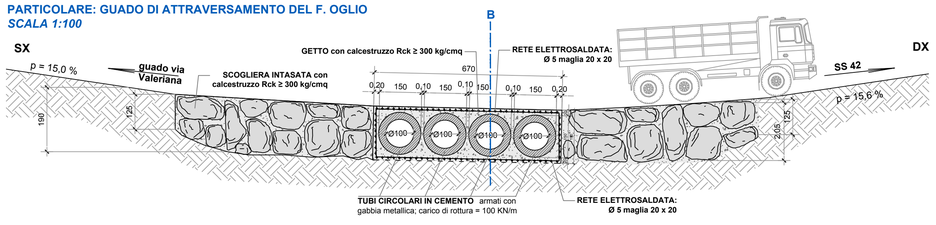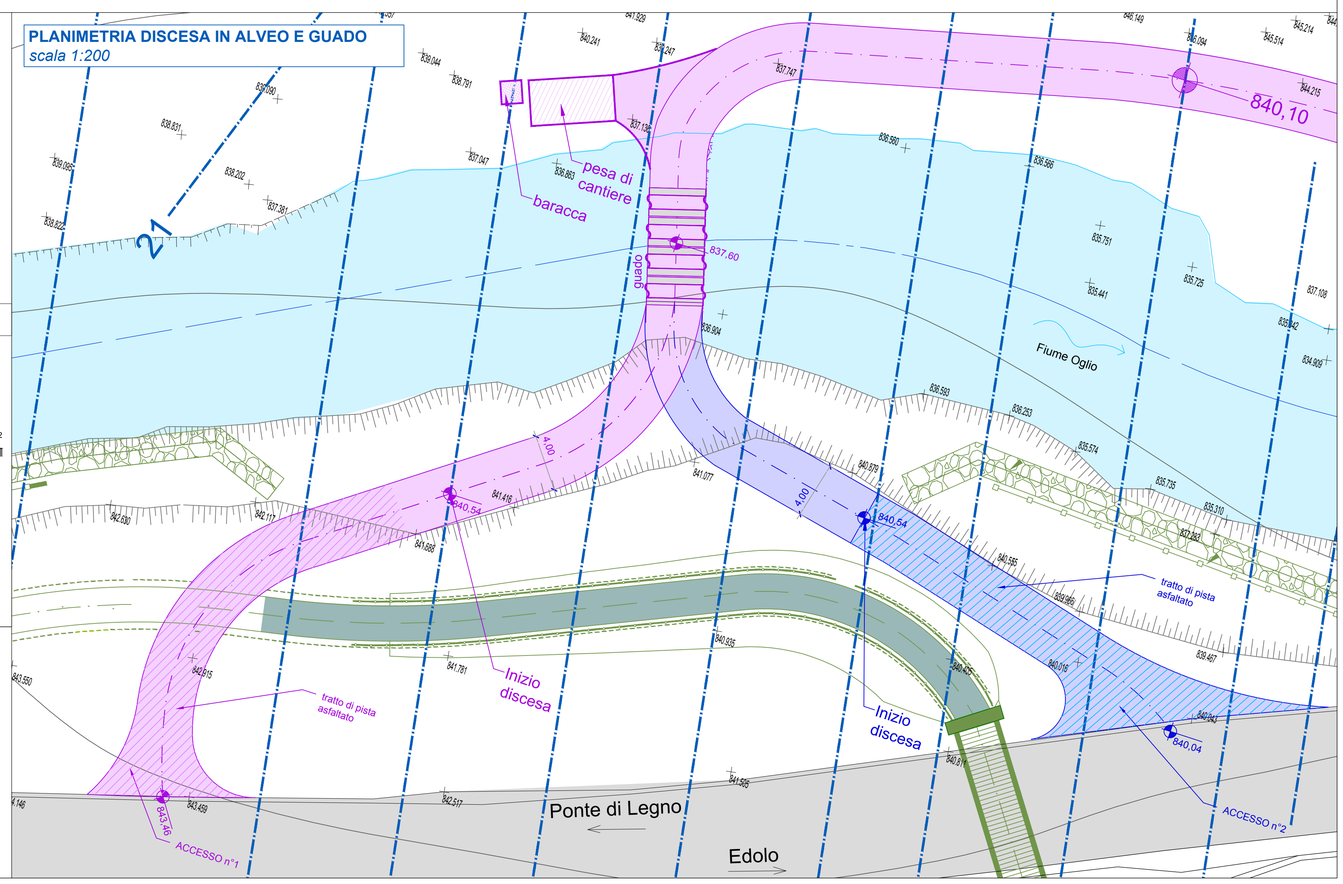
- Opere previste in altri appalti; parzialmente interferenti con le opere in contratto