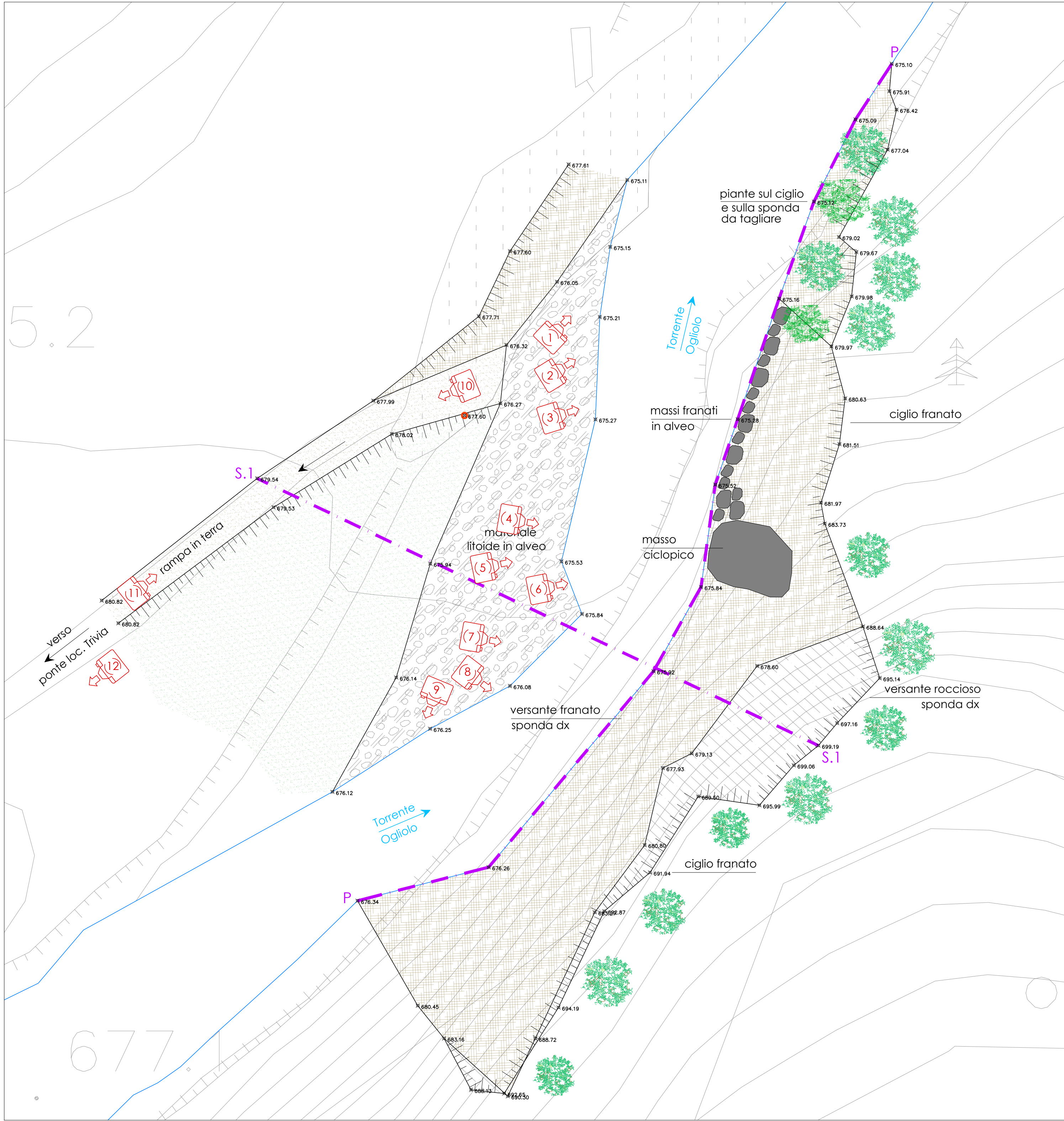


N.B. La base del volo aerofotogrammetrico risale ai primi anni 2000, pertanto la sovrapposizione con il rilievo non risulta ottimale vista la probabile modifica del corso del torrente negli anni



FOTOGRAFIA - 1



FOTOGRAFIA - 2



FOTOGRAFIA - 3



FOTOGRAFIA - 4



FOTOGRAFIA - 5



FOTOGRAFIA - 6




FOTOGRAFIA - 7



FOTOGRAFIA - 8



FOTOGRAFIA - 9




FOTOGRAFIA - 10



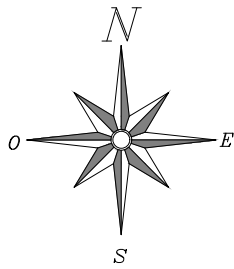
FOTOGRAFIA - 11



FOTOGRAFIA - 12




PLANIMETRIA DI RILIEVO
INTERVENTO n. 6



LEGENDA:



POSIZIONE INDICATIVA RIPRESE FOTOGRAFICHE



Dott. Ing. PAOLO FRANCESCO BERTONI
Dott. Arch. GIANFRANCO CAMADINI
Dott. Arch. LUCIA CAMADINI
Dott. Arch. GIUSEPPE SETTI

collaboratori:
Geom. ELISABETTA BOSIO
Geom. MORIS FEDRIGA

25135 Brescia - Via della Musia, 32
Tel. 030.3366001 - Fax 030.3362050
E-mail: segreteria@multiproject.eu

C.F. e P.IVA: 02655910988
Reg. Imprese di Brescia
REA n. 467803

COMUNE DI EDOLO
Provincia di Brescia

COMITENTE
COMUNE DI EDOLO
Largo Mazzini n° 1 - 25048 - Edolo (Bs)
Codice Fiscale: 00760070177 - P. IVA: 00577230980

DESCRIZIONE
LAVORI DI RIFACIMENTO TRATTI DI ARGINATURA DEL TORRENTE
OGGIOLO MEDIANTE LA FORMAZIONE DI NUOVE SCOGLIERE IN
MASSI CICLOPICI E RIPRISTINO DELLE ADIACENZE PER
L'ACCESSO ALL'ALVEO - CUP: G29J21003350002

DATA
Febbraio 2023
SCALA
1:200

TAV. N.
3.C

CONTENUTO TAVOLA
Intervento n. 6 - Tratto con frana in sponda destra
a monte sbarramento centralina idro-elettrica
PLANIMETRIA RILIEVO - DOC. FOTOGRAFICA

IL PROGETTISTA



IL GEOLOGO

IL R.U.P.

QUESTO DOCUMENTO E' DI PROPRIETA' ESCLUSIVA DELLA MULTIPROJECT ENGINEERING s.r.l.
NESSUNA SUA PARTE PUO' ESSERE UTILIZZATA, RIPRODOTTA O COPIATA SENZA ESPLICITA AUTORIZZAZIONE