

LEGENDA:

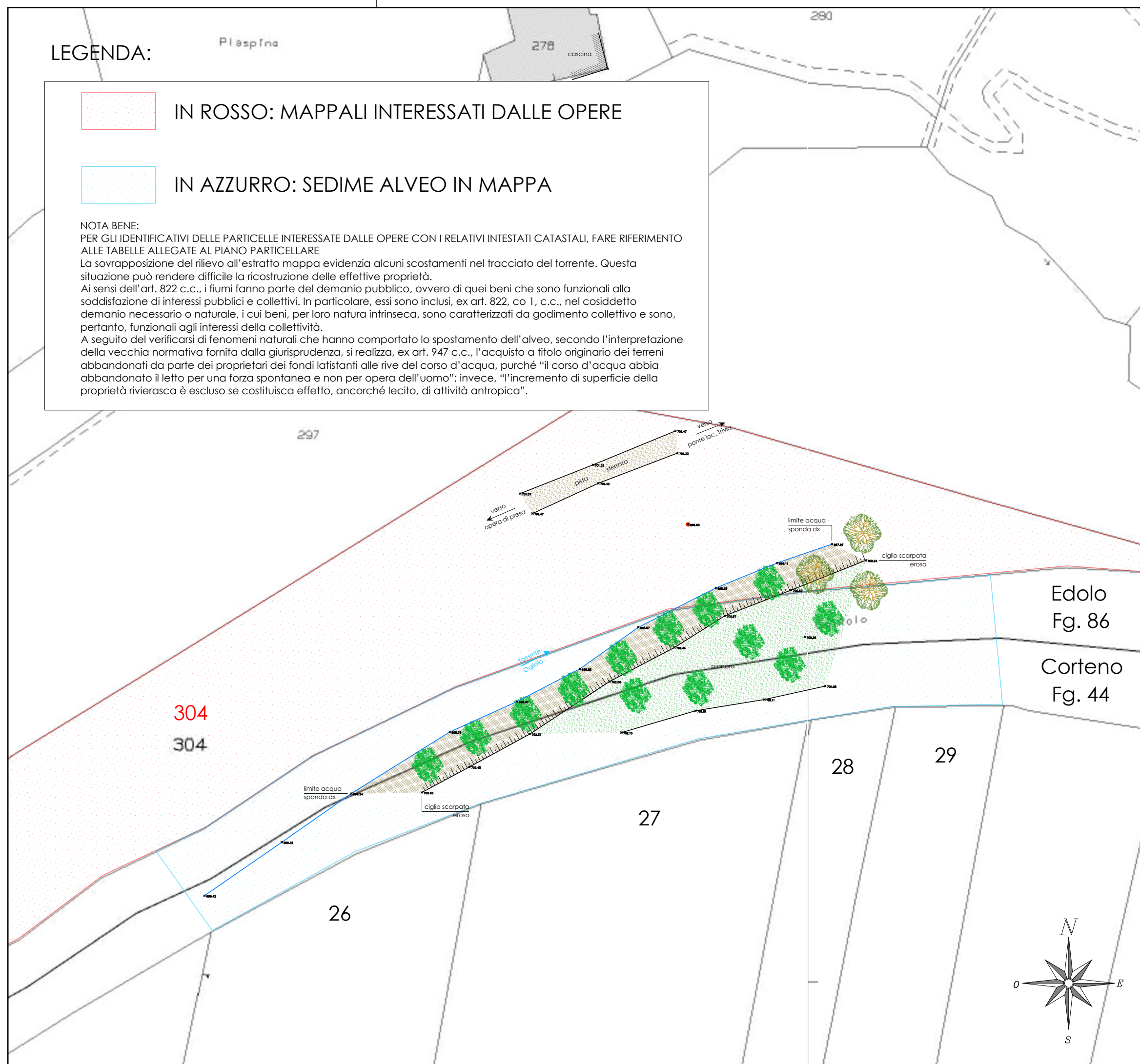


IN ROSSO: MAPPALI INTERESSATI DALLE OPERE



IN AZZURRO: SEDIME ALVEO IN MAPPA

NOTA BENE:
 PER GLI IDENTIFICATIVI DELLE PARTICELLE INTERESSATE DALLE OPERE CON I RELATIVI INTESTATI CATASTALI, FARE RIFERIMENTO ALLE TABELLE ALLEGATE AL PIANO PARTICELLARE
 La sovrapposizione del rilievo all'estratto mappa evidenzia alcuni scostamenti nel tracciato del torrente. Questa situazione può rendere difficile la ricostruzione delle effettive proprietà.
 Ai sensi dell'art. 822 c.c., i fiumi fanno parte del demanio pubblico, ovvero di quei beni che sono funzionali alla soddisfazione di interessi pubblici e collettivi. In particolare, essi sono inclusi, ex art. 822, co 1, c.c., nel cosiddetto demanio necessario o naturale, i cui beni, per loro natura intrinseca, sono caratterizzati da godimento collettivo e sono, pertanto, funzionali agli interessi della collettività.
 A seguito del verificarsi di fenomeni naturali che hanno comportato lo spostamento dell'alveo, secondo l'interpretazione della vecchia normativa fornita dalla giurisprudenza, si realizza, ex art. 947 c.c., l'acquisto a titolo originario dei terreni abbandonati da parte dei proprietari dei fondi latitanti alle rive del corso d'acqua, purché "il corso d'acqua abbia abbandonato il letto per una forza spontanea e non per opera dell'uomo"; invece, "l'incremento di superficie della proprietà rivierasca è escluso se costituisca effetto, ancorché lecito, di attività antropica".





COMUNE DI EDOLO
 Provincia di Brescia

COMMITTENTE
COMUNE DI EDOLO
 Largo Mazzini n° 1 - 25048 - Edolo (Bs)
 Codice Fiscale: 00760070177 - P. IVA: 00577230980

DESCRIZIONE
**LAVORI DI RIFACIMENTO TRATTI DI ARGINATURA DEL TORRENTE
 OGLIOLO MEDIANTE LA FORMAZIONE DI NUOVE SCOGLIERE IN
 MASSI CICLOPICI E RIPRISTINO DELLE ADIACENZE PER
 L'ACCESSO ALL'ALVEO - CUP: G29J21003350002**

DATA Febbraio 2023	TAV. N. 8.i	CONTENUTO TAVOLA Intervento n. 9 - Tratto con scarpata erosa in sponda destra in corrispondenza della cascina PLANIMETRIA CATASTALE
-----------------------	-----------------------	--

IL PROGETTISTA 	IL GEOLOGO	IL R.U.P.
---	------------	-----------



Dott. Ing. PAOLO FRANCESCO BERTONI
 Dott. Arch. GIANFRANCO CAMADINI
 Dott. Arch. LUCIA CAMADINI
 Dott. Arch. GIUSEPPE SETTI

collaboratori:
 Geom. ELISABETTA BOSIO
 Geom. MORIS FEDRIGA

25135 Brescia - Via della Musia, 32
 Tel. 030.3366001 - Fax 030.3362050
 E-mail: segreteria@multiproject.eu

C.F. e P.IVA 02655910988
 Reg. Imprese di Brescia
 REA n. 467803

QUESTO DOCUMENTO E' DI PROPRIETA' ESCLUSIVA DELLA MULTIPROJECT ENGINEERING s.r.l.
 NESSUNA SUA PARTE PUO' ESSERE UTILIZZATA, RIPRODOTTA O COPIATA SENZA ESPLICITA AUTORIZZAZIONE