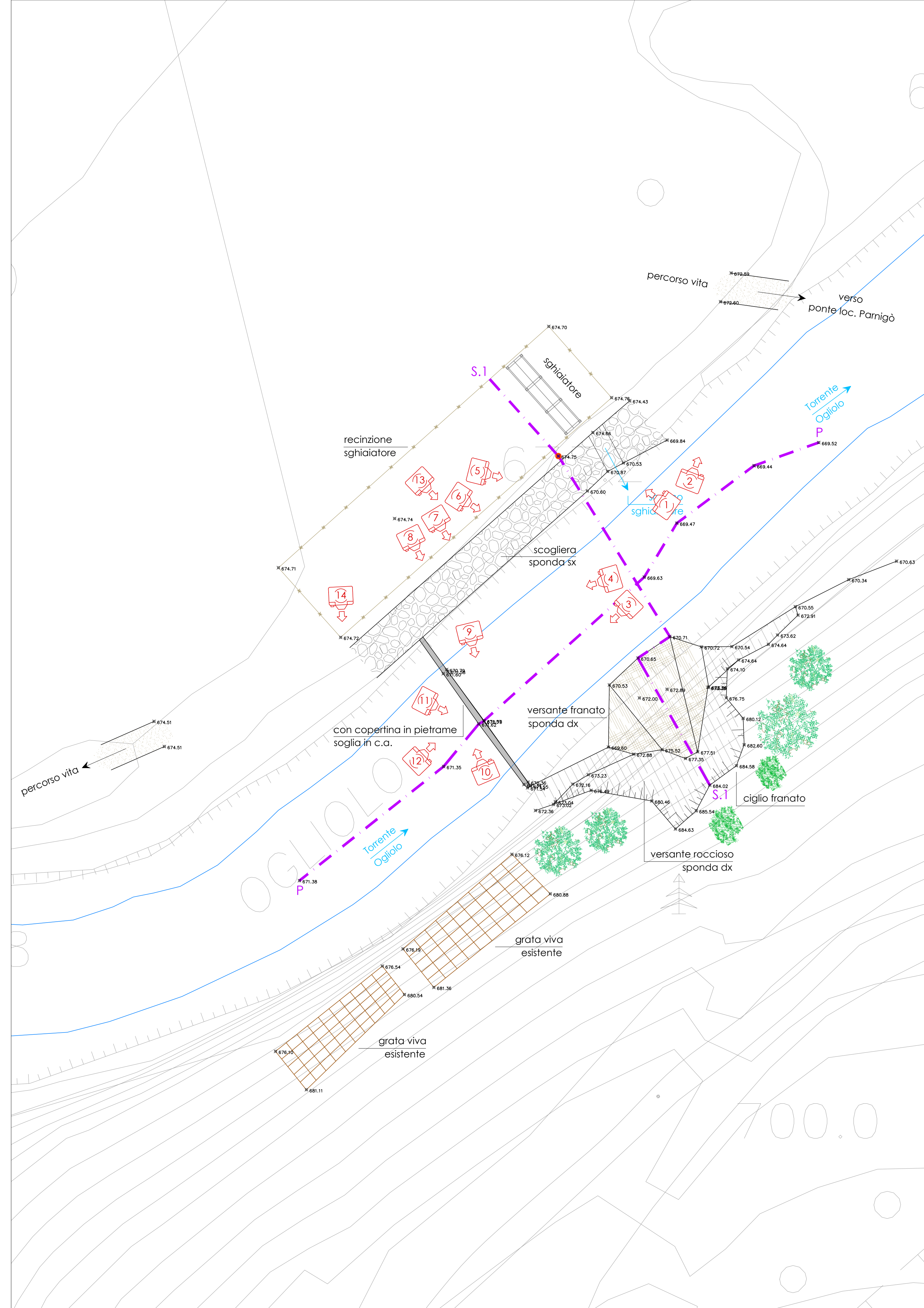


N.B. La base del volo aerofotogrammetrico risale ai primi anni 2000, pertanto la sovrapposizione con il rilievo non risulta ottimale vista la probabile modifica del corso del torrente negli anni



FOTOGRAFIA - 1



FOTOGRAFIA - 2



FOTOGRAFIA - 3



FOTOGRAFIA - 4



FOTOGRAFIA - 5



FOTOGRAFIA - 6



FOTOGRAFIA - 7



FOTOGRAFIA - 8



FOTOGRAFIA - 9



FOTOGRAFIA - 10



FOTOGRAFIA - 11



FOTOGRAFIA - 12



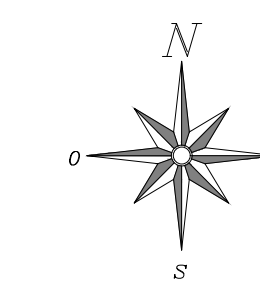
FOTOGRAFIA - 13



FOTOGRAFIA - 14



PLANIMETRIA DI RILIEVO  
INTERVENTO n. 5



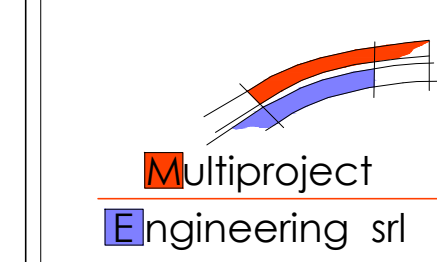
LEGENDA:



COMUNE DI EDOLO  
Provincia di Brescia

COMITENTE  
COMUNE DI EDOLO  
Largo Mazzini n° 1 - 25048 - Edolo (Bs)  
Codice Fiscale: 00760070177 - P. IVA: 00577230980

DESCRIZIONE  
LAVORI DI RIFACIMENTO TRATTI DI ARGINATURA DEL TORRENTE  
OGLIOLO MEDIANTE LA FORMAZIONE DI NUOVE SCOGLIERE IN  
MASSI CICLOPICI E RIPRISTINO DELLE ADIACENZE PER  
L'ACCESSO ALL'ALVEO - CUP: G29J21003350002



Dott. Ing. PAOLO FRANCESCO BERTONI  
Dott. Arch. GIANFRANCO CAMADINI  
Dott. Arch. LUCIA CAMADINI  
Dott. Arch. GIUSEPPE SETTI

collaboratori:  
Geom. ELISABETTA BOSIO  
Geom. MORIS FEDRIGA

25135 Brescia - Via della Mustà, 32  
Tel. 030.3366001 - Fax 030.3362050  
E-mail: segreteria@multiproject.eu  
C.F. e P.IVA 02655910988  
Reg. Imprese di Brescia  
REA n. 467803

DATA: Febbraio 2023  
TAV. N.: 3.e  
SCALA: 1:200  
CONTENUTO TAVOLA: Intervento n. 5 - Tratto con frana in sponda destra zona sgliatore  
PLANIMETRIA RILIEVO - DOC. FOTOGRAFICA

IL PROGETTISTA  
IL GEOLOGO  
IL R.U.P.



QUESTO DOCUMENTO E' DI PROPRIETA' ESCLUSIVA DELLA MULTIPROJECT ENGINEERING s.r.l.  
NESSUNA SUA PARTE PUO' ESSERE UTILIZZATA, RIPRODOTTA O COPIATA SENZA ESPLICITA AUTORIZZAZIONE