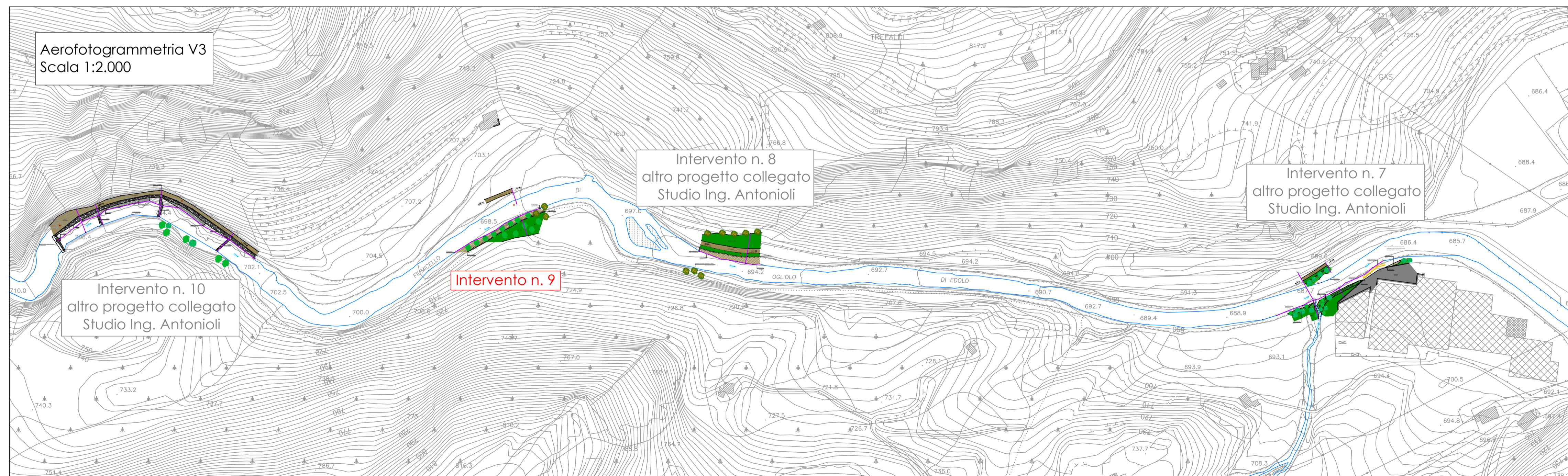
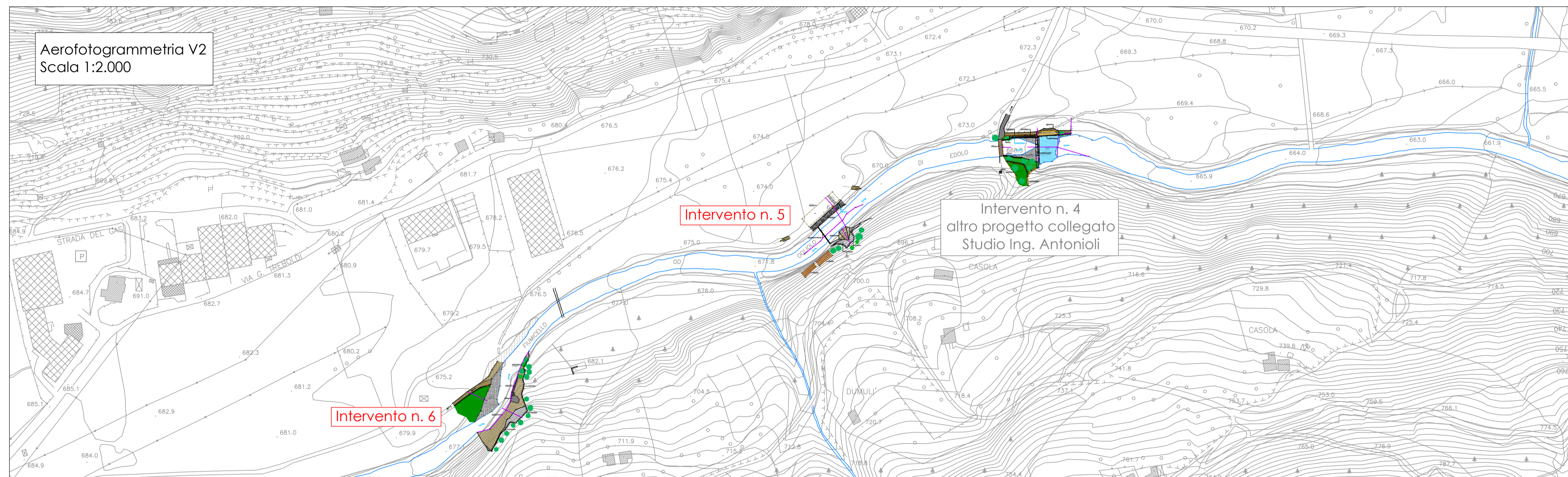
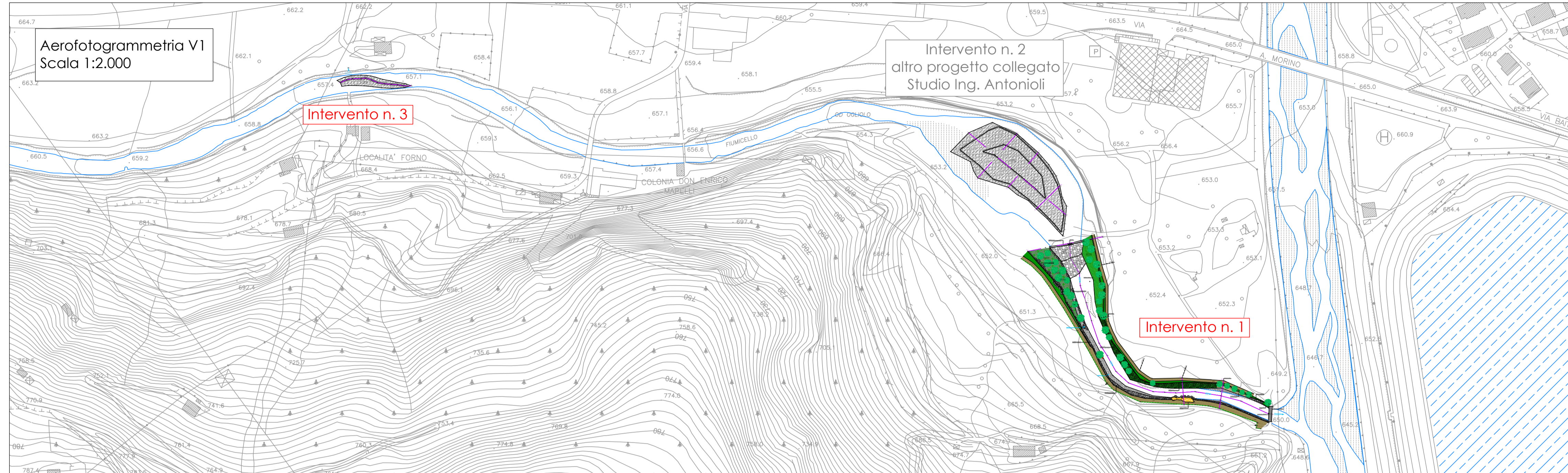


N.B. La base del volo aerofotogrammetrico risale ai primi anni 2000, pertanto la sovrapposizione con il rilievo non risulta ottimale vista la probabile modifica del corso del torrente negli anni

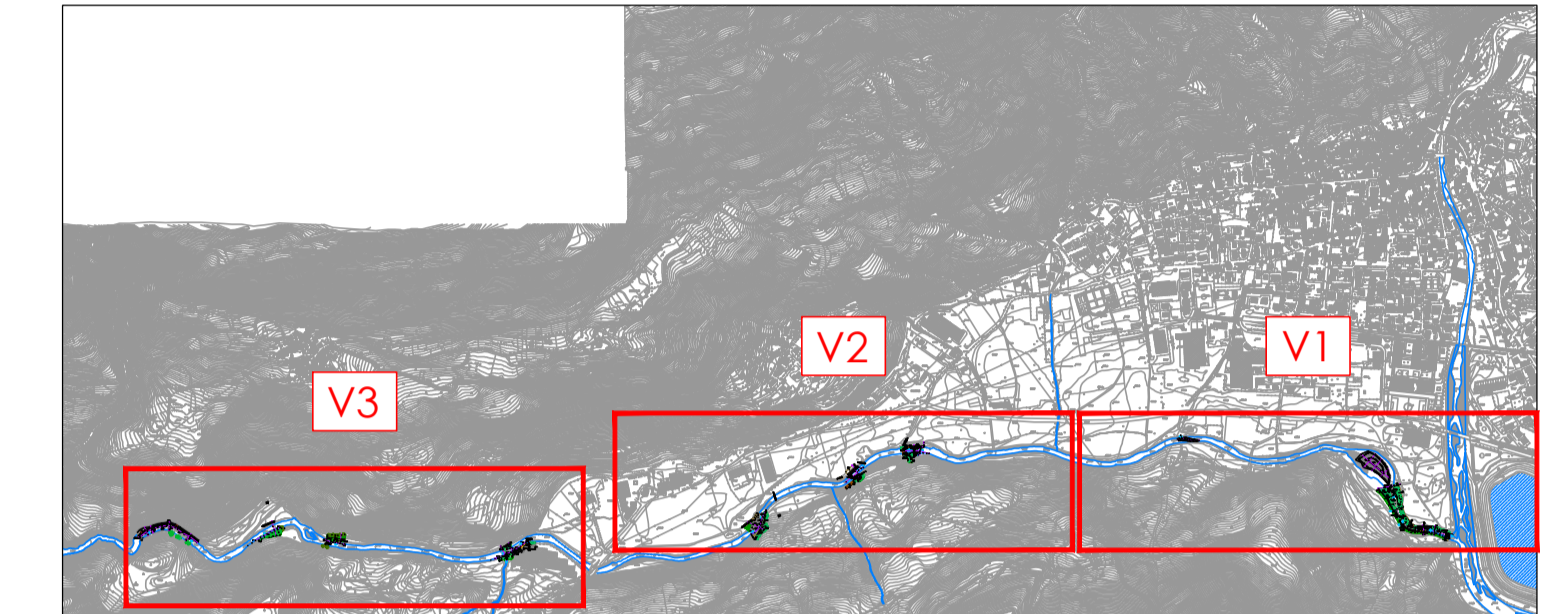


LEGENDA INTERVENTI:

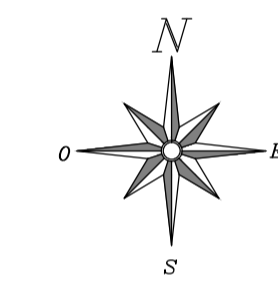
INTERVENTI MULTIPROJECT ENGINEERING SRL - CUP: G29J21003350002
 Intervento n. 1 - Tratto tra ponte Fabiola e soglia trasversale in alveo
 Intervento n. 5 - Tratto con frana in sponda destra zona sgliatore
 Intervento n. 6 - Tratto con frana in sponda destra a monte sbarramento centralina idro-elettrica
 Intervento n. 9 - Tratto con scarpata erosa in sponda destra in corrispondenza della cascina

INTERVENTI ALTRO PROGETTO COLLEGATO STUDIO ING. ANTONIOLI - CUP: G29J21003360002
 Intervento n. 2 - Tratto con accumulo materiale litoidi in alveo a monte soglia
 Intervento n. 3 - Tratto con accumulo materiale litoidi in alveo a monte colonia
 Intervento n. 4 - Tratto a valle ponte Parigi
 Intervento n. 7 - Tratto con scarpata erosa in sponda destra alla confluenza valle laterale
 Intervento n. 8 - Tratto con scarpata erosa e scavernata in sponda sinistra a valle della cascina
 Intervento n. 10 - Tratto in alveo a valle dell'opera di presa della centralina idro-elettrica

Quadro d'Unione
Scala 1:20.000



PLANIMETRIA GENERALE INDIVIDUAZIONE INTERVENTI



 Dott. Ing. PAOLO FRANCESCO BERTONI Dott. Arch. GIANFRANCO CAMADINI Dott. Arch. LUCIA CAMADINI Dott. Arch. GIUSEPPE SETTI collaboratori: Geom. ELISABETTA BOSIO Geom. MORIS FEDRIGA 25135 Brescia - Via della Musica, 32 Tel. 030.3366001 - Fax 030.3362050 E-mail: segreteria@multiproject.eu C.F. e P.IVA 02655910988 Reg. Imprese di Brescia REA n. 467803	COMUNE DI EDOLO Provincia di Brescia COMMITTENTE COMUNE DI EDOLO Largo Mazzini n° 1 - 25048 - Edolo (Bs) Codice Fiscale: 00760070177 - P. IVA: 00577230980	
	DESCRIZIONE LAVORI DI RIFACIMENTO TRATTI DI ARGINATURA DEL TORRENTE OGLIOLO MEDIANTE LA FORMAZIONE DI NUOVE SCOGLIERE IN MASSI CICLOPICI E RIPRISTINO DELLE ADIACENZE PER L'ACCESSO ALL'ALVEO - CUP: G29J21003350002	
	DATA Febbraio 2023 SCALA 1:2000 - 1:20000	TAV. N. 2 CONTENUTO TAVOLA PLANIMETRIA GENERALE INDIVIDUAZIONE INTERVENTI
	IL PROGETTISTA 	IL GEOLOGO IL R.U.P.

QUESTO DOCUMENTO E' DI PROPRIETA' ESCLUSIVA DELLA MULTIPROJECT ENGINEERING S.R.L.
 NESSUNA SUA PARTE PUO' ESSERE UTILIZZATA, RIPRODOTTA O COPIATA SENZA ESPlicita AUTORIZZAZIONE