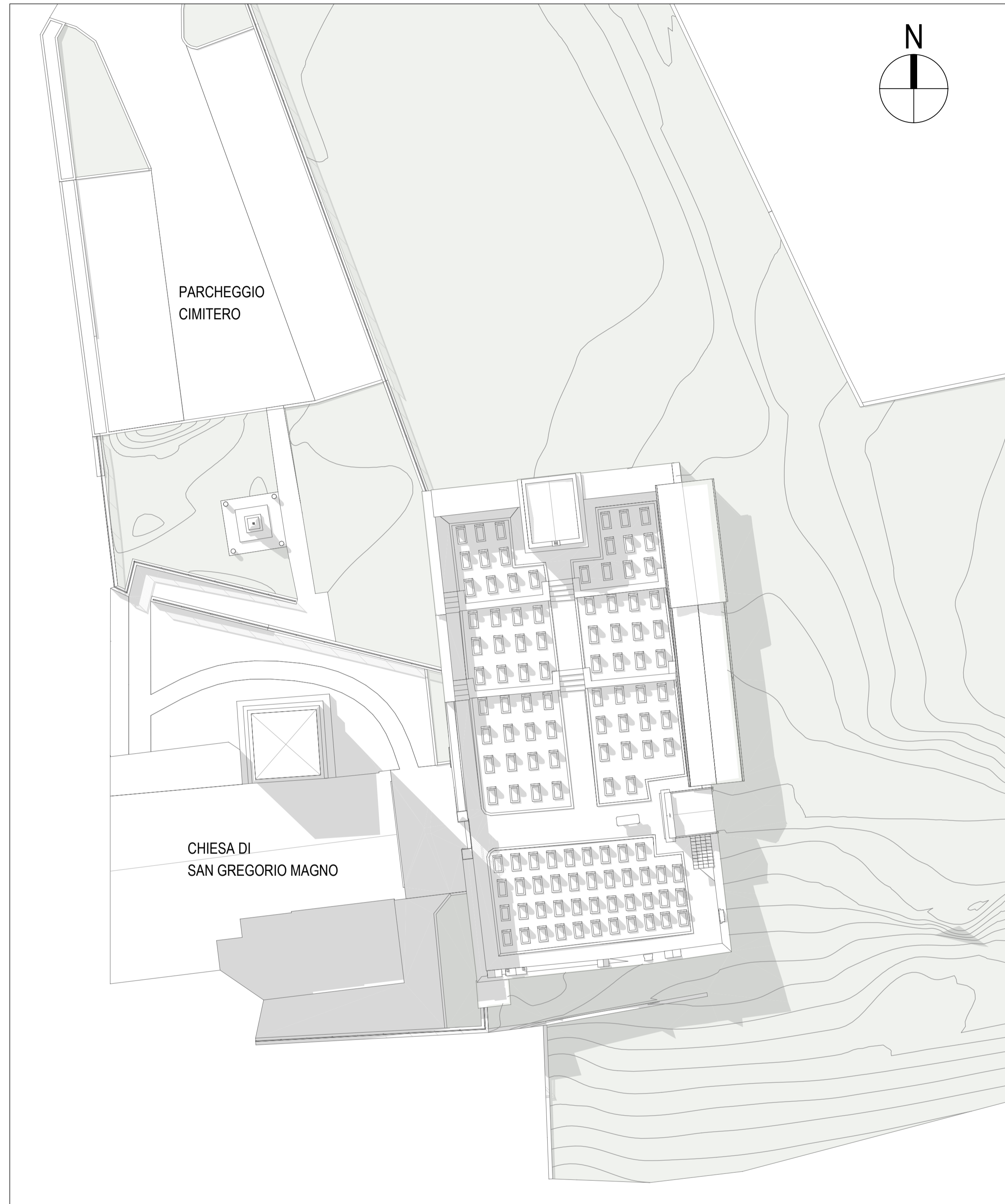
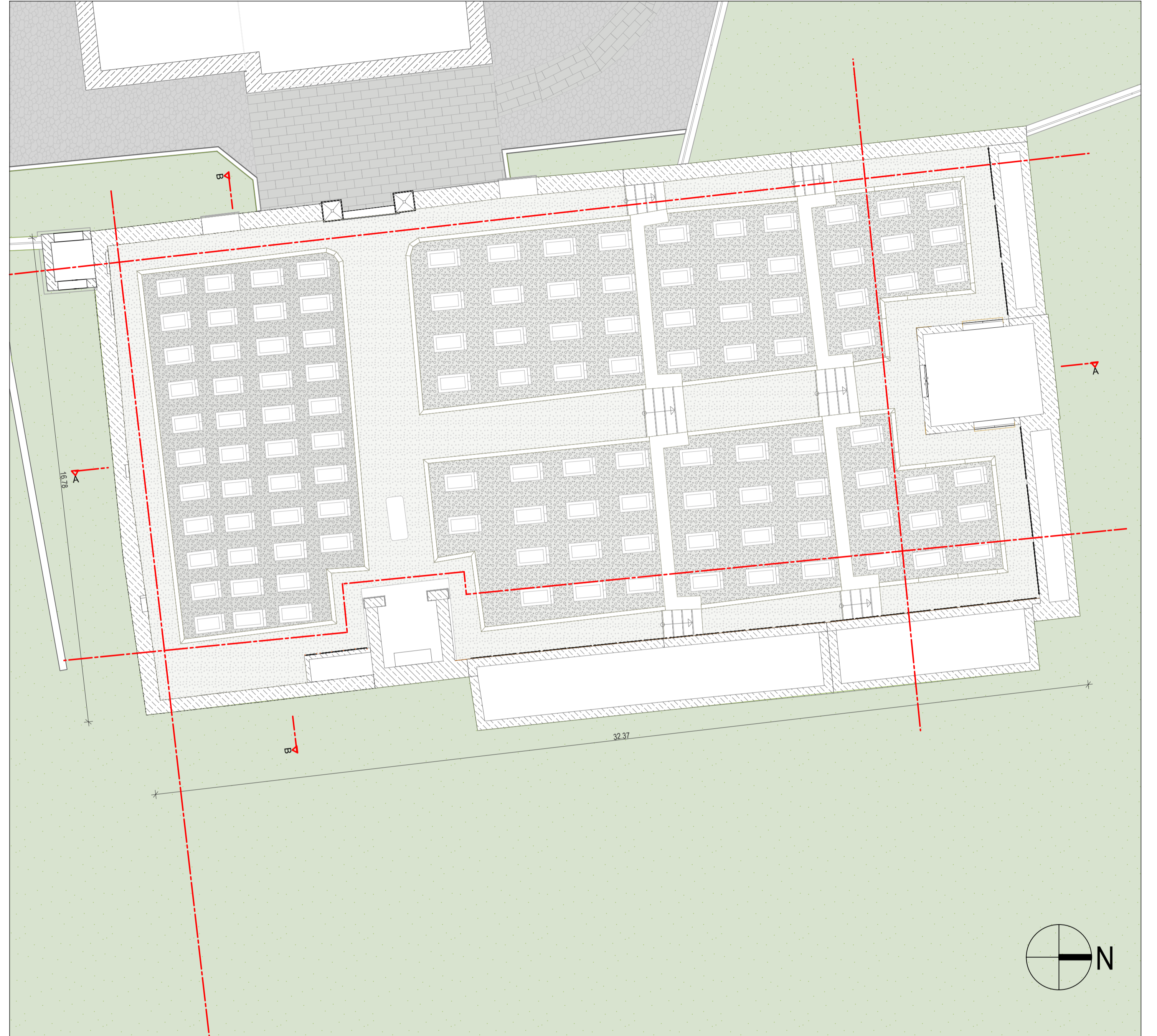


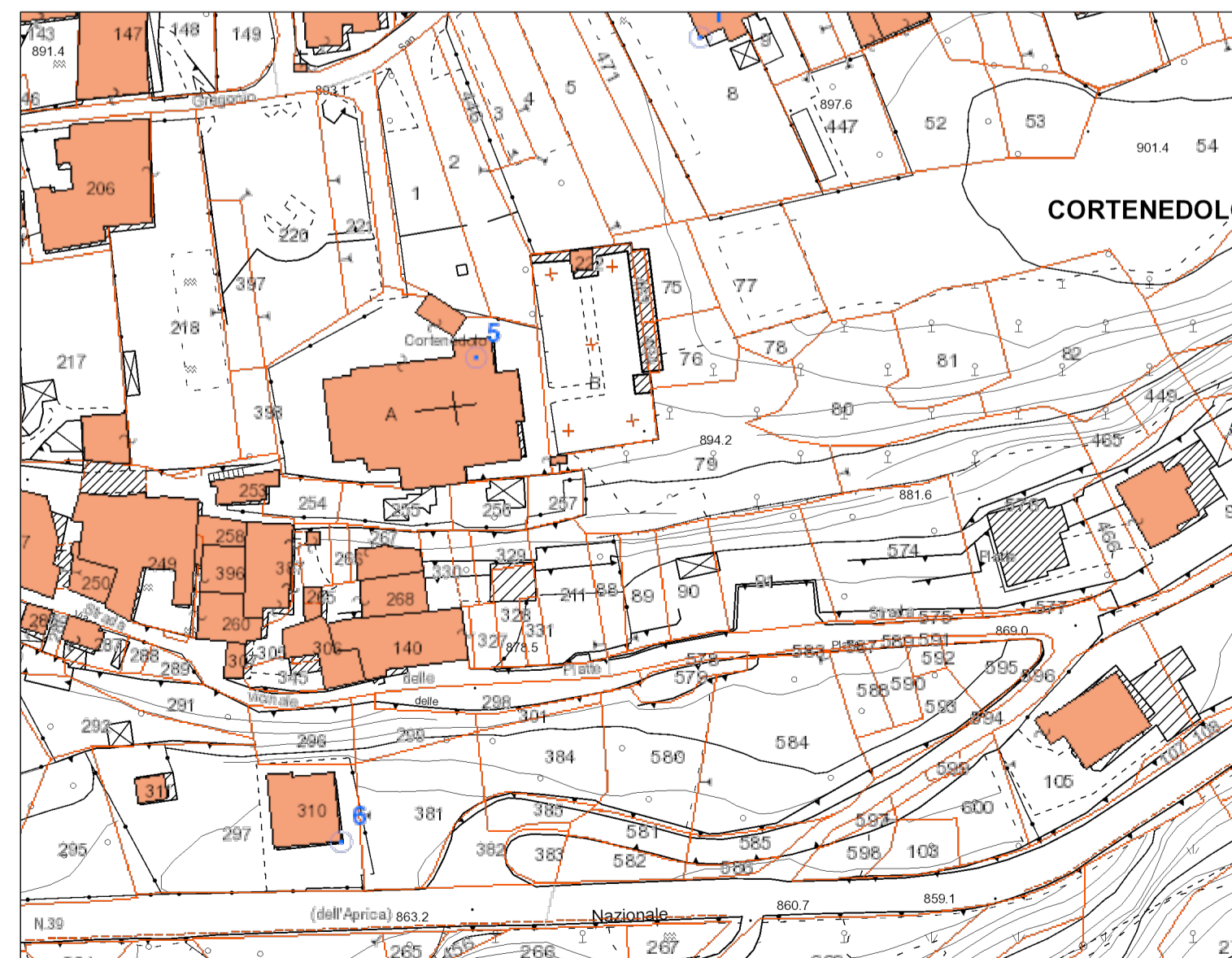
PLANIMETRIA GENERALE - Scala 1:200



PIANTA STATO DI FATTO - Scala 1:100



ESTRATTO MAPPA CATASTALE - Scala 1:1000



03									03
02									02
01									01
REV	DATA	MODIFICHE	REDATTO	CONTR.	APPROV.	REV			

COMUNE DI EDOLO PROVINCIA DI BRESCIA

PROGETTO DEFINITIVO
AMPLIAMENTO E RIQUALIFICAZIONE DEL CIMITERO DI CORTENODOLO

ELABORATO: Stato di fatto: Piante TAVOLA:

01

SCALA: Varie	15/12/2022					IL PROGETTISTA
FORMATO DIS.: A1	REV	DATA	REDATTO	CONTR.	APPROV.	

IL COMMITTENTE
ARCHITETTO
PIERCARLO DONATI
via A. De Gasperi 23
Darfo Boario Terme (BS)

A TORNA IN USI DI RISTRUTTURAZIONE E RISTRUTTURAZIONE DI QUESTO OGGETTO CONVENIENZA E APPROVAZIONE
E' OBBLIGATORIO IL RISPETTO DELLE NORME DI PROTEZIONE AMBIENTALE E DEL PATRIMONIO CULTURALE