

































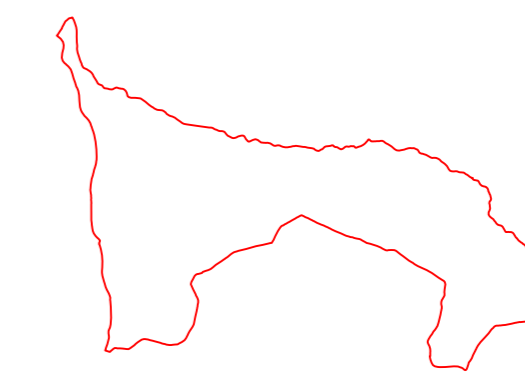
-  Comuni
-  Bs24_punti_di_conflitto.shp
-  Bs22_princ_barr_insediat.shp
-  Bs22_princ_barr_infrast.shp
-  Bs04_princ_eco_lacustri.shp
-  Bs_re_poly2.shp
-  BS15 - Gangli principali in ambito pianiziale
-  BS16 - Gangli secondari in ambito pianiziale
-  BS17 - Corridoi fluviali principali
-  BS9 - Fascia di consolidamento ecologico delle colline moreniche del Garda
-  Bs_re_poly1.shp
-  BS2 - Aree principali di appoggio
-  BS5 - Matrici naturali interconnesse alpine
-  BS6 - Area speciale di presidio dell'ecosistema montano della Valvestino
-  BS1 - Core areas
-  BS10 - Aree della ricostruzione ecosistemica polivalente in ambito pianiziale e collinare
-  BS12 - Ambiti urbani e periurbani della ricostruzione ecologica diffusa

-  BS13 - Aree della ricostruzione polivalente dell'agroecosistema
-  BS14 - Ambiti della ricostruzione del sistema dei fontanili
-  BS3 - Ambiti di specificità biogeografica
-  BS7 - Aree della ricostruzione ecosistemica polivalente in ambito collinare montano
-  Bs_re_line1.shp
-  BS11 - Fasce di permeabilità nelle aree problematiche del lago di Garda
-  BS17 - Corridoi fluviali principali
-  BS18 - Corridoi fluviali secondari
-  BS19 - Corridoi terrestri principali
-  BS20 - Corridoi terrestri secondari
-  BS21 - Greenways principali
-  BS23 - Fasce di inserimento delle principali barriere infrastrutturali
-  BS25 - Varchi insediativi a rischio
-  BS26 - Direttrici di collegamento esterno
-  BS8 - Principali linee di connettività ecologica in ambito collinare montano



Regione Lombardia
 Provincia di Brescia
 COMUNE DI CEDEGOLO

PIANO DI GOVERNO DEL TERRITORIO
DOCUMENTO DI PIANO



Sindaco
 P.I. Pier Luigi Mottinelli

Assessore all'Urbanistica

Segretario Generale
 Dr. Fabrizio Andrea

Fav.	Titolo	Data
DP_4A.5	QUADRO RICOGNITIVO Estratto dal PTCP_Rete ecologica	Scala 1:10.000

Progettista Dott. Arch. Fausto Bianchi	
---	--

Adozione Delibera C.C. n. 10 del 23/04/2008	Controdeduzione alle osservazioni
--	-----------------------------------

Approvazione Delibera C.C. n. 22 del 22/10/2008	Responsabile del procedimento Dr. Geol. Luigi Salvetti
--	---

